

土砂災害ハザードマップ(青森市久栗坂地区)



凡 例

- 土砂災害警戒区域 (Yellow outline)
- 土砂災害特別警戒区域 (Red outline)
- <施設>**
- 指定避難所 (Green house icon)
- 主要な避難経路の例 (Blue arrow)

区域番号: I-41
区域名: 久栗坂2号
(急傾斜地の崩壊)

区域番号: I-42
区域名: 久栗坂3号
(急傾斜地の崩壊)

区域番号: II-37
区域名: 久栗坂4号
(急傾斜地の崩壊)

区域番号: I-43
区域名: 久栗坂
(急傾斜地の崩壊)

区域番号: I-40
区域名: 浜田2号
(急傾斜地の崩壊)

区域番号: I-39
区域名: 浜田1号
(急傾斜地の崩壊)

至 指定避難所
マエダアリーナ
(新青森県総合運動公園総合体育館)

至 指定避難所
野内小学校

至 指定避難所
ユーサ浅虫

国道4号

国道4号

二線河三
根井川

旧久栗坂小学校

青い森鉄道線

青森敬仁会病院






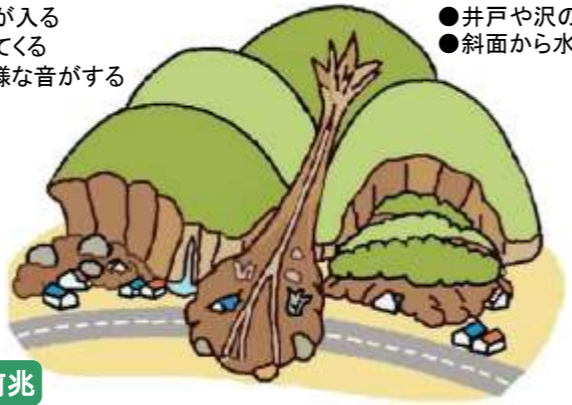
土砂災害に備えて

お問い合わせ先

- 青森市 総務部危機管理課（災害避難） 電話番号017-734-5059
- 青森市 都市整備部 公園河川課 電話番号017-752-8345
- 青森市 浪岡振興部 都市整備課 電話番号0172-62-1145
- 青森県 東青地域県民局 地域整備部 電話番号017-728-0200
- 青森県 県土整備部 河川砂防課 電話番号017-722-1111

土砂災害や水害は大雨などに伴って発生しますが、青森市においても過去に繰り返し風水害に襲われており、いつどこで起きるかを正確に予測することは困難です。
 私たちは、災害が発生しそうなときや災害が発生してしまったときに被害を最小限に食い止められるよう、日常から災害を意識し、これに対する訓練を心がけておく必要があります。
 この土砂災害ハザードマップ（防災地図）は、集中豪雨などによって「がけ崩れ」「土石流」「地すべり」などが発生した場合に、危害がおよぶおそれがある範囲や、各地区の避難場所などを示した地図です。
 集中豪雨などにより土砂災害などが発生するおそれがあるときには、土砂災害警戒情報及びテレビ・ラジオ等の最新情報に注意し、状況に応じて速やかに安全な場所へ避難してください。また、いざというときに備え、常日頃からあなたの家の近くの安全な避難場所やそこまでの道順を確認しておきましょう。
 なお、この地図に示した区域以外のところでも土砂災害は発生することがありますので、現地の状況には十分注意し、危険を感じたら近づかないようにしてください。


土砂災害の種類と前兆

土砂災害の3つのタイプ		こんな前兆には要注意！	
<p>がけ崩れ</p>  <p>大雨によって土の抵抗力が弱まり、斜面が突然崩れ落ちる現象です。突発的に起こり、一瞬にして崩れ落ちるため、逃げ遅れる人も多く、大きな被害をもたらします。</p>	<p>土石流</p>  <p>谷や斜面に堆積した土砂が、大雨によって水といっしょに一気に流れ出す現象です。流れが速く、破壊力も大きいため、甚大な被害をもたらします。</p>	<p>地すべり</p>  <p>比較的ゆるやかな斜面で起こりやすく、地下水などの影響によって斜面全体がゆっくりと動き出す現象をいいます。場合によっては一気に滑り出すこともあります。</p>	<p>がけ崩れの前兆</p> <ul style="list-style-type: none"> ●がけからの水がにごる ●がけに亀裂が入る ●小石が落ちてくる ●がけから異様な音がする <p>地すべりの前兆</p> <ul style="list-style-type: none"> ●地面にひび割れができる ●井戸や沢の水がにごる ●斜面から水がふき出す <p>土石流の前兆</p> <ul style="list-style-type: none"> ●雨が降り続けているのに川の水位が下がる ●山鳴りがする ●立ち木のさける音、石のぶつかりあう音が聞こえる ●川の水が急ににごったり、流木が混ざる 


土砂災害警戒情報システム及びメール通知サービス

土砂災害警戒情報は、青森県と気象台が共同で大雨警報発表中に土砂災害（土石流や急傾斜地の崩壊）の危険度が高まった市町村ごとに発表するものであり、次のシステム及びメール通知サービスで情報提供を受けられます。

◆青森県土砂災害警戒情報システム (<https://www.dosya-keikai.pref.aomori.jp/>)
 市町村ごとの土砂災害警戒情報発表を更に細分化（1km四方）した「今後の情報に留意」「注意」・「警戒」・「非常に危険」・「極めて危険」の5段階で、危険度の補足情報が表示されます。

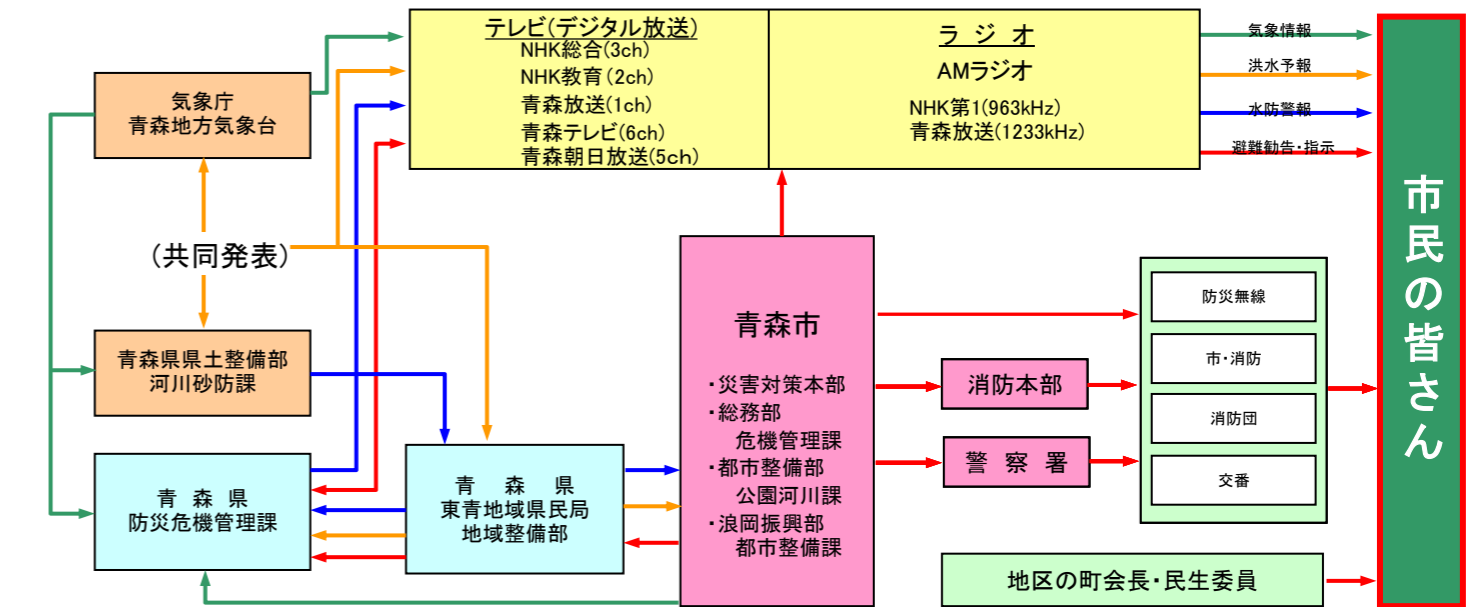


◆土砂災害警戒情報メール通知サービスへの登録 (<https://www.dosya-keikai.pref.aomori.jp/registmail/index.html>)
 青森県が提供する土砂災害警戒情報メール通知サービスに登録しますと、登録の市町村に「大雨警報」、「土砂災害警戒情報」が発表された際に登録したメールアドレスにお知らせが届きます。



※QRコードをスマートフォン等で読み込みますと各サイトへ接続することができます。

気象情報や避難情報の伝わり方



いざというときに備えて、地区の連絡網などをもう一度確認しておきましょう。

非常持ち出し品チェックリスト		あなたの命を守るために													
飲料水(ペットボトル)	雨具	<p>万一、安全な場所へ避難できない場合でも、生命を守る最低限の行動として、近くで周囲の建物より比較的高い建物(鉄筋コンクリート等の堅固な建物)の2階以上に避難するようにしてください。このとき、斜面や溪流に対して反対側の部屋にいる方がより安全です。</p> <p style="text-align: center;">青森市指定避難所(久栗坂地区)</p> <table border="1"> <thead> <tr> <th>施設名</th> <th>所在地</th> <th>電話番号</th> </tr> </thead> <tbody> <tr> <td>マエダアリーナ</td> <td>宮田字高瀬22-2</td> <td>017-737-0601</td> </tr> <tr> <td>ユーサ浅虫</td> <td>浅虫字堂谷341-19</td> <td>017-737-5151</td> </tr> <tr> <td>野内小学校</td> <td>野内字菊川155</td> <td>017-726-3240</td> </tr> </tbody> </table> <p><small>災害の状況に応じて指定避難所が安全か事前に確認しましょう</small></p>		施設名	所在地	電話番号	マエダアリーナ	宮田字高瀬22-2	017-737-0601	ユーサ浅虫	浅虫字堂谷341-19	017-737-5151	野内小学校	野内字菊川155	017-726-3240
施設名	所在地			電話番号											
マエダアリーナ	宮田字高瀬22-2			017-737-0601											
ユーサ浅虫	浅虫字堂谷341-19			017-737-5151											
野内小学校	野内字菊川155			017-726-3240											
乾パン	ヘルメット														
缶詰	軍手														
粉ミルク	懐中電灯														
医薬品	ろうそく														
常備薬	マッチ														
貴重品	携帯ラジオ														
下着類	電池														
セーター	缶切														
タオル	ナイフ														
常備品															
インスタント食品	消火器														
飲料水(ペットボトル)	固形燃料														

わが家の防災メモ					
わが家の安全な避難場所					
最寄の指定避難所					
家族が離ればなれになったときの集合場所					
家族の連絡先			いざというときの連絡先		
氏名	電話	メモ	連絡先	電話	メモ