

市道の路線の廃止について

【概要】

下記路線の廃止について、道路法第10条第3項において準用する同法第8条第2項の規定に基づき、提案するもの。

廃止する路線 7路線
 廃止路線総延長 859.0m
 廃止路線総面積 5,294㎡

【市道廃止調書】

NO	図面番号	路線番号	路線名	起 点	終 点	延長 (m)	面積 (㎡)	認定年度 (年度)	理由
1	1	A1-58	新田58号線	富田四丁目154番28地先	富田四丁目154番26地先	32.6	214	H21	帰属
2	2	E13-44	石江岡部44号線	石江字三好156番9地先	石江字岡部17番5地先	270.9	1,610	H21	帰属
3	3	G6-5	大野片岡5号線	大野字片岡9番12地先	大野字片岡10番6地先	131.8	875	S61	帰属
4	3	G6-7	大野片岡7号線	大野字片岡18番1地先	大野字片岡11番21地先	153.2	827	S61	帰属
5	4	G6-23	大野片岡23号線	旭町二丁目147番9地先	旭町二丁目147番10地先	32.8	177	S61	寄附
6	5	K2-30	浜田30号線	浜田字玉川189番27地先	浜田字玉川194番22地先	202.4	1,335	S61	帰属
7	6	L8-136	小柳136号線	小柳四丁目29番12地先	小柳四丁目32番1地先	35.3	256	R2	帰属
合 計			7路線			859.0	5,294		



●廃止する路線の内訳

寄附	1
帰属	6
その他	0
計	7

※理由

寄 附：道路の寄附による路線延長のため一旦廃止
 帰 属：開発行為に伴う道路の帰属による路線延長のため一旦廃止
 その他：現地調査等により道路用地境界が明確になった道路を新たに認定するために一旦廃止

廃止路線図 1



認定	
廃止	

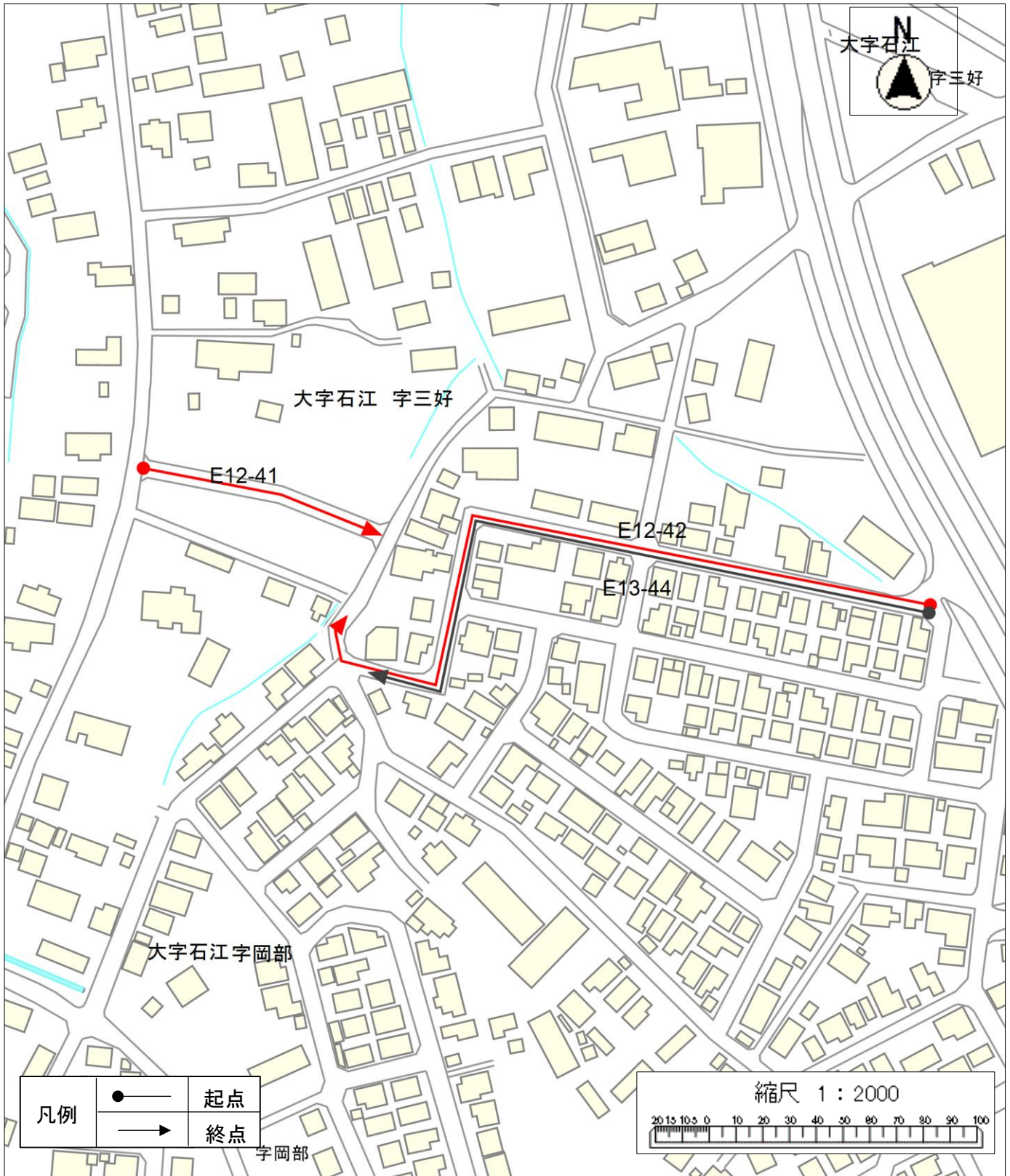


【帰属による】

認定路線図1を参照

廃止路線図 2



認定	
廃止	

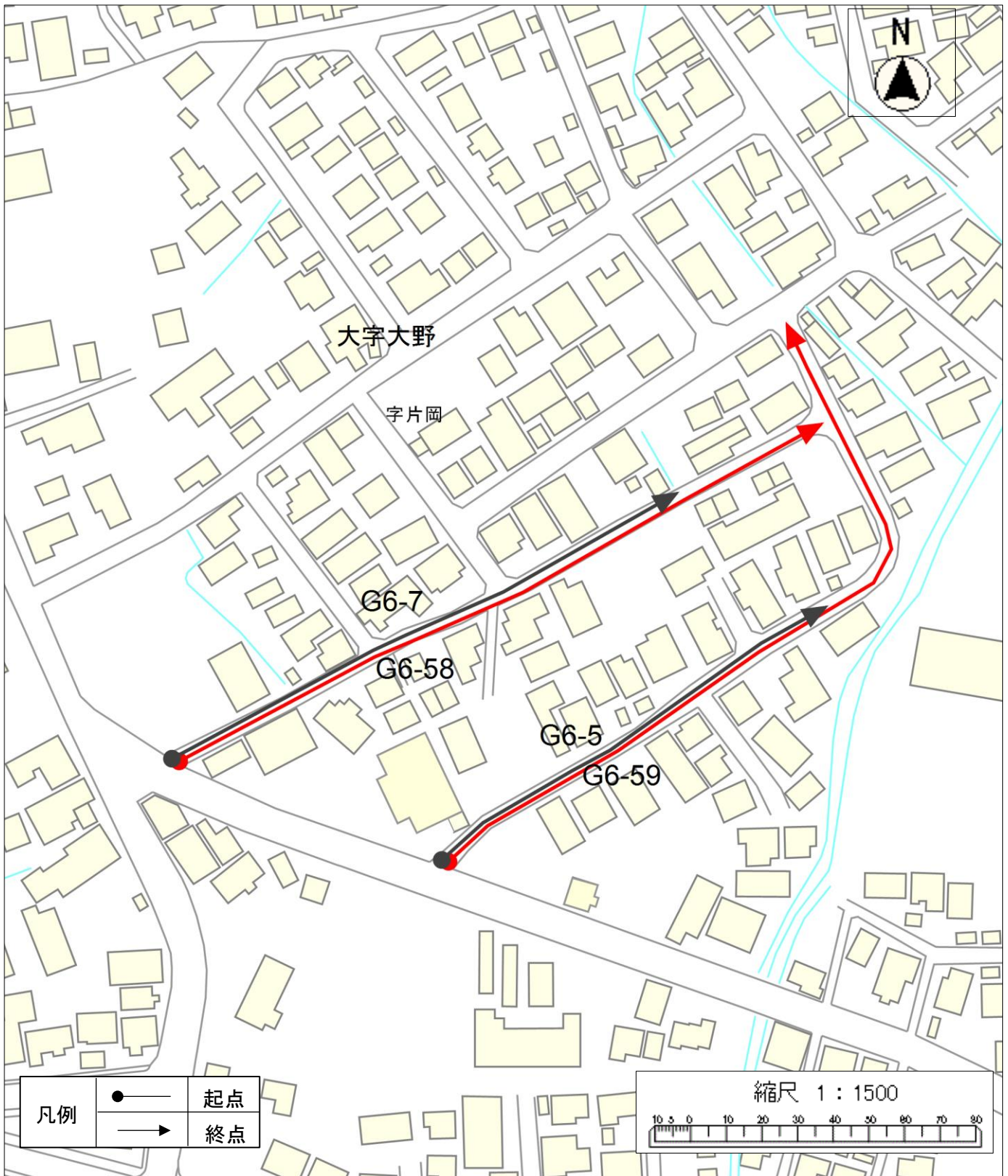


【帰属による】

認定路線図6を参照

廃止路線図 3



認定	
廃止	



【帰属による】

認定路線図9を参照

廃止路線図 4



認定	
廃止	

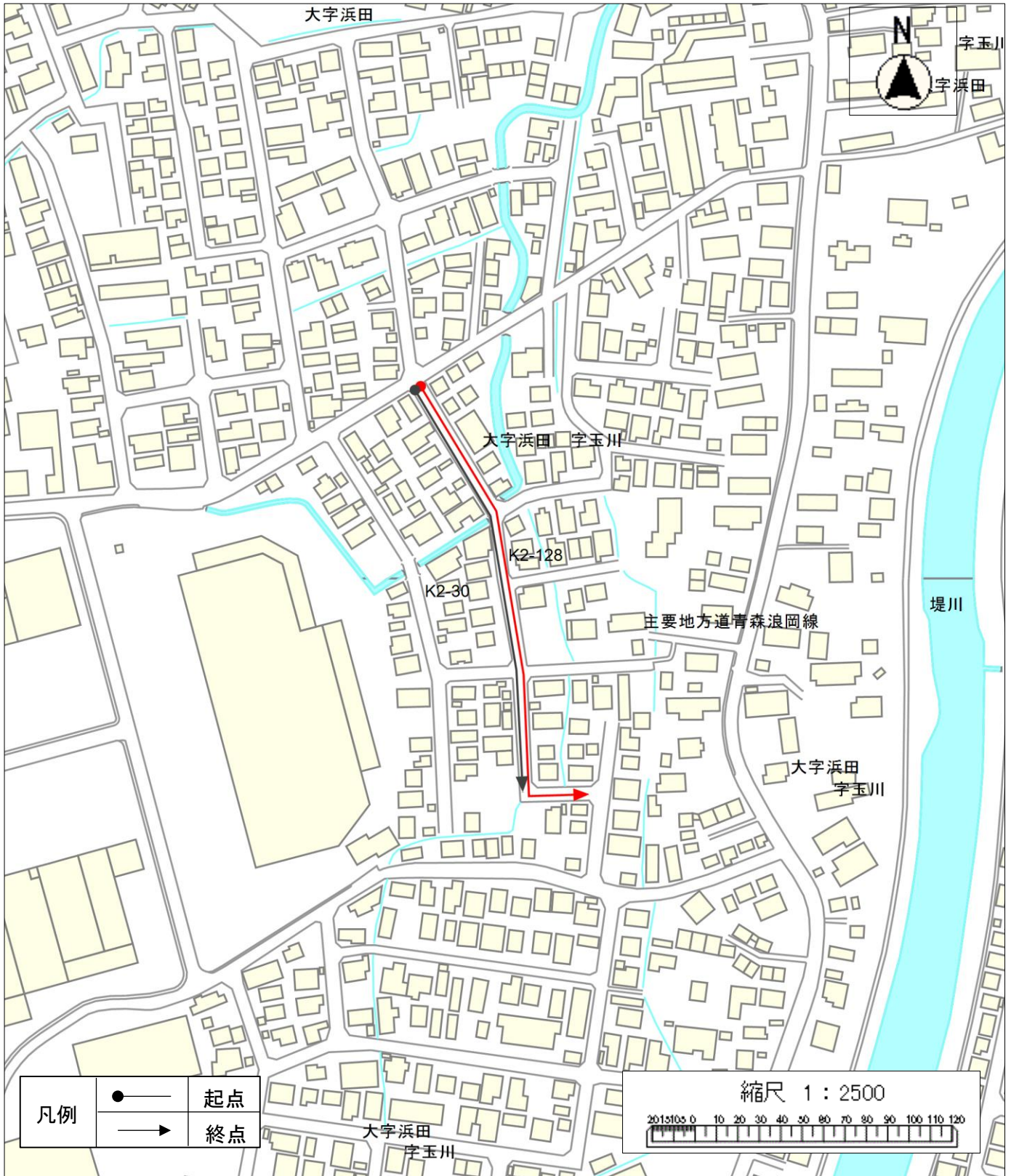


【寄附による】



認定路線図8を参照

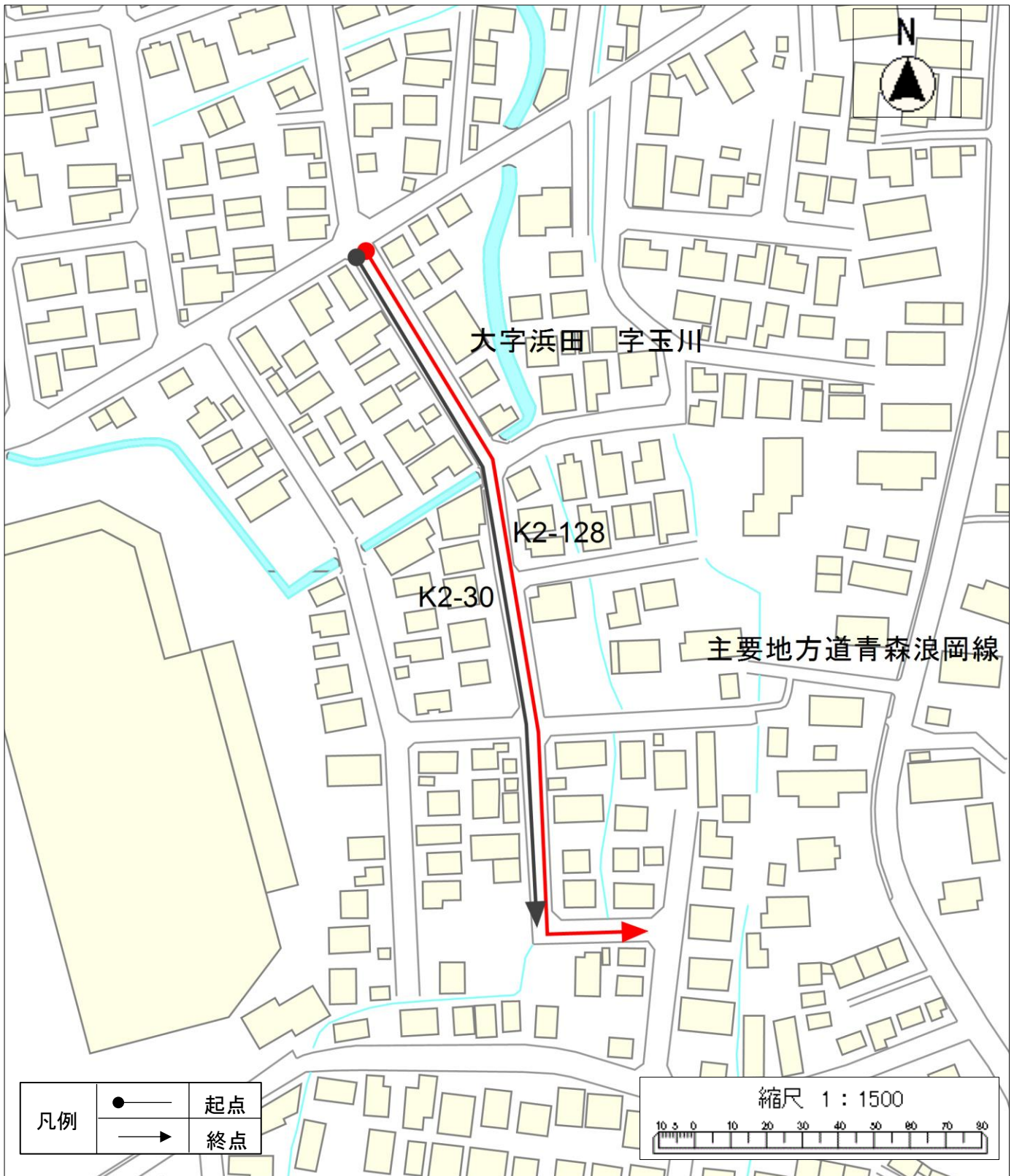
位置図 5

認定	
廃止	



廃止路線図 5



認定	
廃止	



【帰属による】



認定路線図13を参照

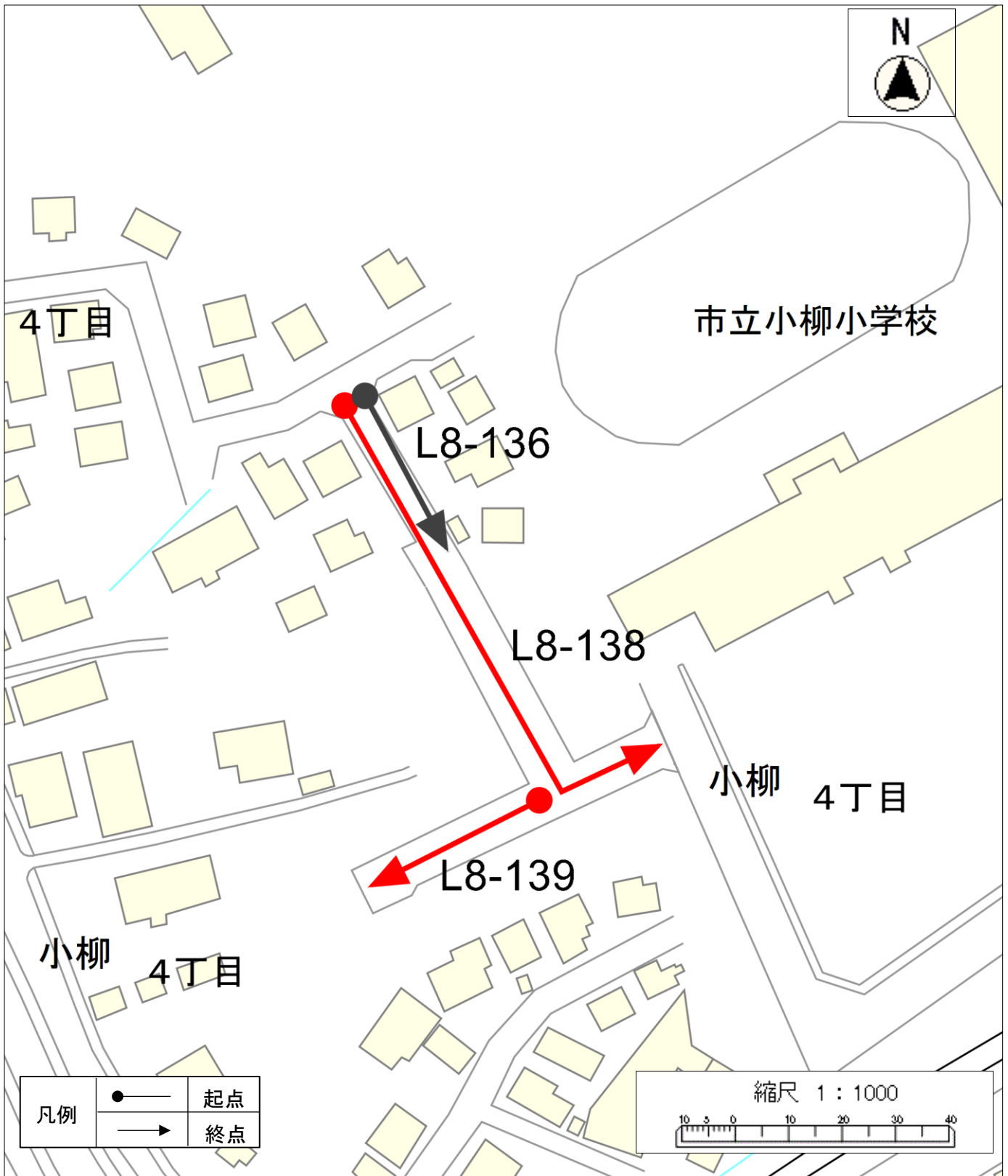
位置図 6

認定	
廃止	



廃止路線図 6

認定	
廃止	



【帰属による】

認定路線図16を参照