地 積 計 算 簿

大字：　西大野１丁目　　字：　　地番：　13番1

精度区分：　甲二　　地目：　宅地

所有者：　　住所：

図面番号：　G 5 45-2

筆界未定：

一筆略図

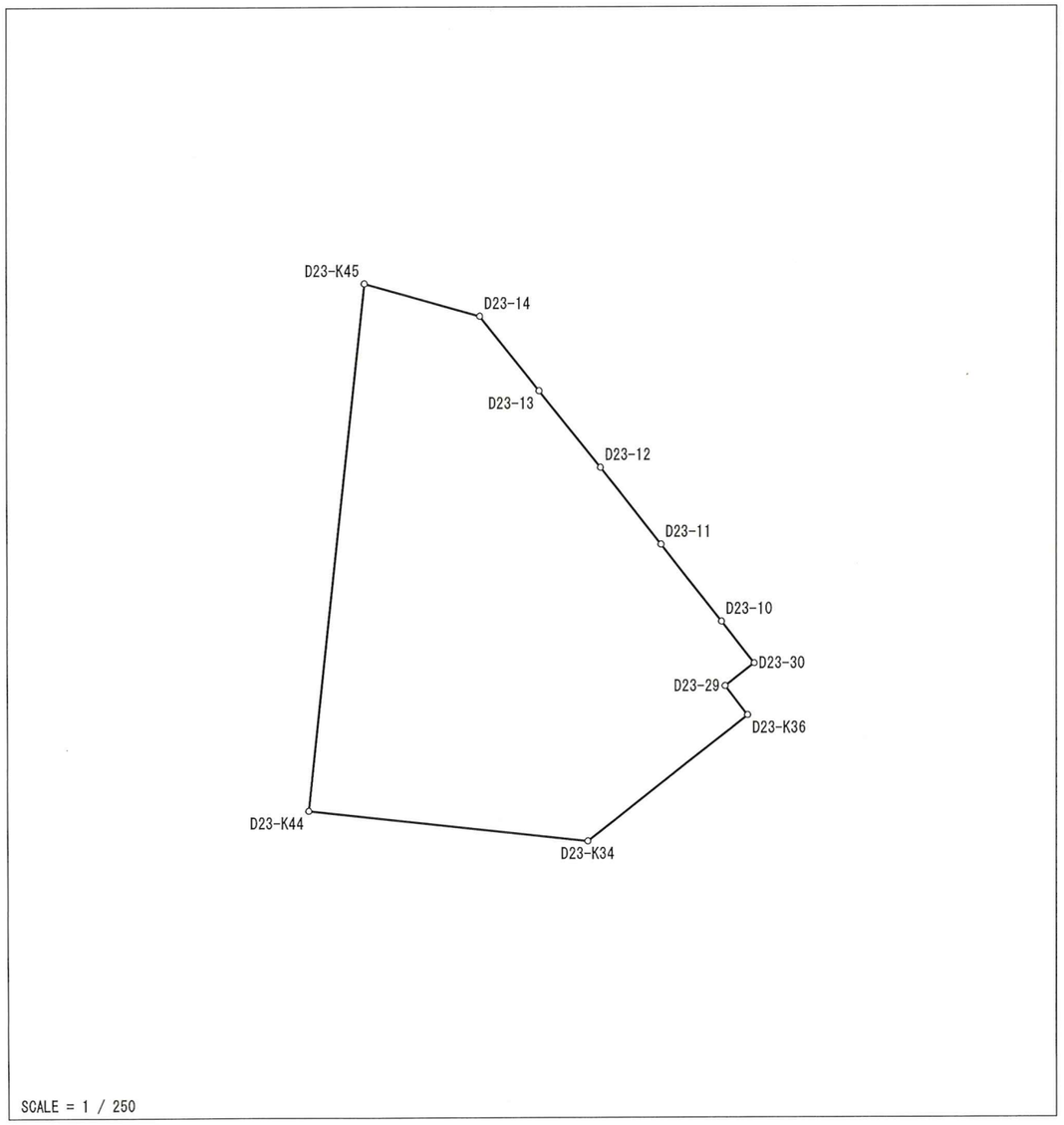

Ｎｏ．	図面番号	点番	点名	Ｘ	Ｙ	距離	方向角
1	G 5 45-2	337	D23-13	89218.144	-8881.470	4.003	141-08-04
2		336	D23-12	89215.027	-8878.958	3.998	141-20-09
3		335	D23-11	89211.905	-8876.460	4.002	141-45-30
4		334	D23-10	89208.762	-8873.983	2.150	141-51-22
5		333	D23-30	89207.071	-8872.655	1.504	232-14-19
6		332	D23-29	89206.150	-8873.844	1.500	142-12-20
7		1292	D23-K36	89204.965	-8872.925	8.323	232-08-59
8		1603	D23-K34	89199.858	-8879.497	11.523	276-10-22
9		3219	D23-K44	89201.097	-8890.953	21.535	6-04-49
10		3218	D23-K45	89222.511	-8888.672	4.953	105-39-39
11		349	D23-14	89221.174	-8883.903	3.886	141-14-12
1		337	D23-13	89218.144	-8881.470		

面積＝　266 .26
坪数＝　80 .54

この測量成果は平成23年6月25日現在の情報です。
測地系は世界測地系（測地成果2000）です。
この座標を利用する場合は、世界測地系（測地成果2011）
に座標変換して利用してください。

地 積 計 算 簿

大字：　西大野１丁目　　字：　　地番：　13番2

精度区分：　甲二　　地目：　宅地

所有者：　　住所：

図面番号：　G 5 45-2

筆界未定：

一筆略図

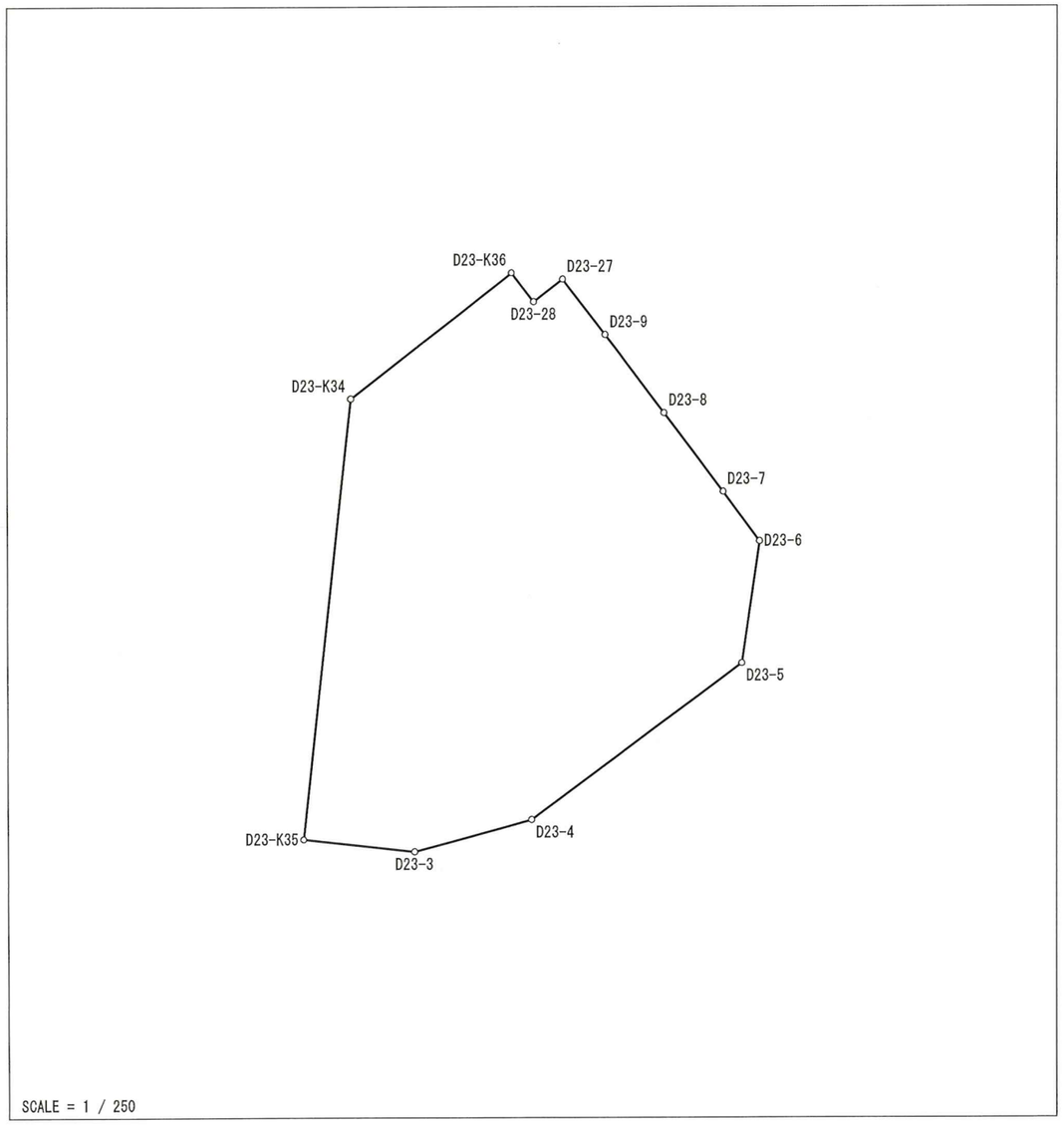

Ｎｏ．	図面番号	点番	点名	Ｘ	Ｙ	距離	方向角
1	G 5 45-2	1292	D23-K36	89204.965	-8872.925	1.501	141-54-02
2		331	D23-28	89203.784	-8871.999	1.502	52-01-53
3		327	D23-27	89204.708	-8870.815	2.856	142-24-43
4		330	D23-9	89202.445	-8869.073	3.998	142-44-46
5		329	D23-8	89199.263	-8866.653	4.004	143-01-48
6		328	D23-7	89196.064	-8864.245	2.505	143-04-47
7		326	D23-6	89194.061	-8862.740	5.008	188-31-53
8		325	D23-5	89189.108	-8863.483	10.710	233-40-37
9		324	D23-4	89182.764	-8872.112	4.976	254-51-58
10		323	D23-3	89181.465	-8876.915	4.565	276-20-20
11		322	D23-K35	89181.969	-8881.452	17.996	6-14-13
12		1603	D23-K34	89199.858	-8879.497	8.323	52-08-59
1		1292	D23-K36	89204.965	-8872.925		

面積＝　298 .86
坪数＝　90 .40

この測量成果は平成23年6月25日現在の情報です。
測地系は世界測地系（測地成果2000）です。
この座標を利用する場合は、世界測地系（測地成果2011）に座標変換して利用してください。

地 積 計 算 簿

大字： 西大野１丁目　　字：　　地番： 13番3

精度区分： 甲二　　地目： 宅地

所有者：　　住所：

図面番号： G⁵45-2

筆界未定：

一筆略図

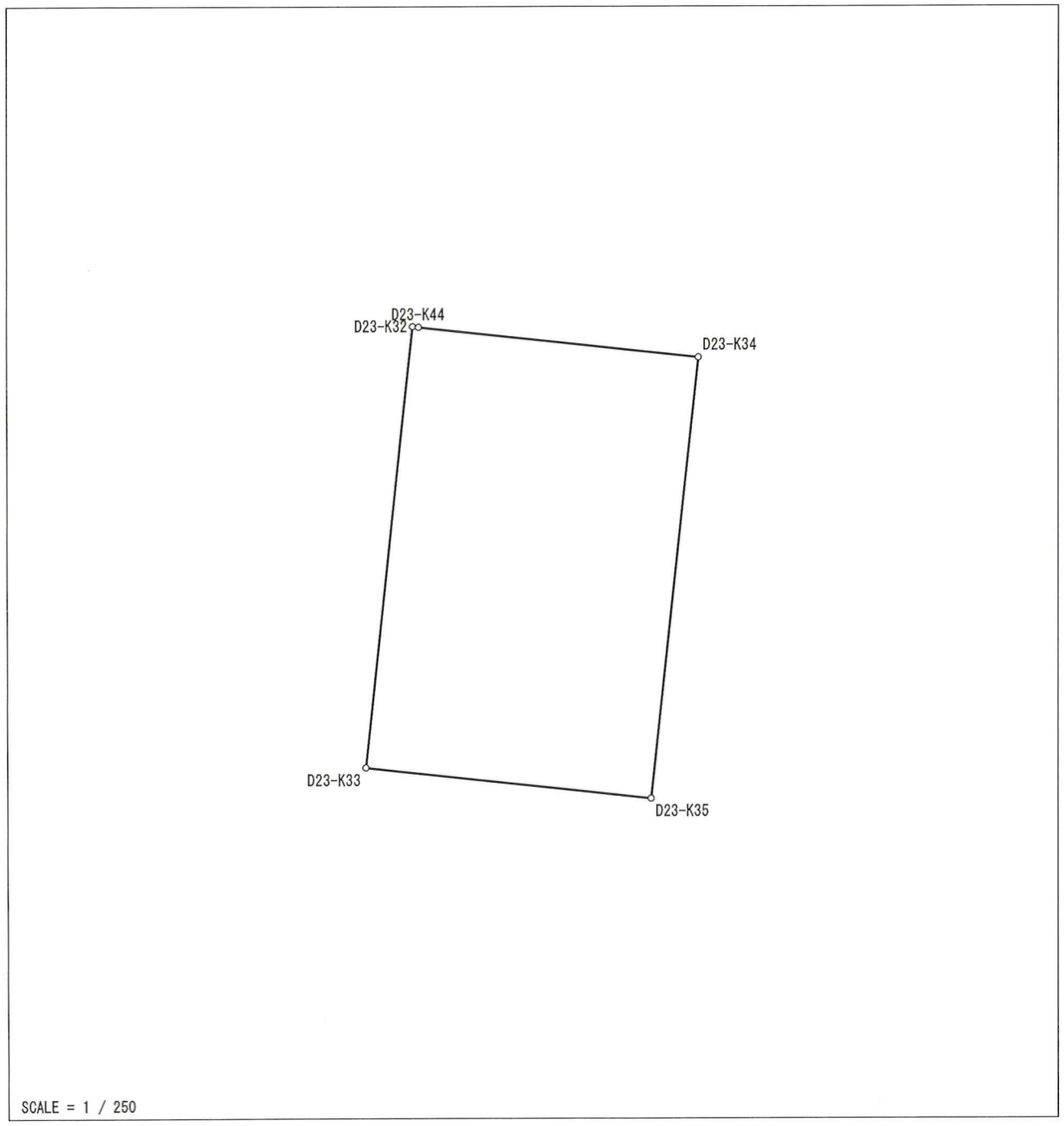

No.	図面番号	点番	点名	X	Y	距離	方向角
1	G⁵45-2	1603	D23-K34	89199.858	-8879.497	17.996	186-14-13
2		322	D23-K35	89181.969	-8881.452	11.762	276-10-09
3		321	D23-K33	89183.233	-8893.146	17.996	6-13-26
4		1602	D23-K32	89201.123	-8891.195	0.243	96-07-56
5		3219	D23-K44	89201.097	-8890.953	11.523	96-10-22
1		1603	D23-K34	89199.858	-8879.497		

面積＝　211 .70
坪数＝　64 .04

この測量成果は平成23年6月25日現在の情報です。
測地系は世界測地系（測地成果2000）です。
この座標を利用する場合は、世界測地系（測地成果2011）
に座標変換して利用してください。

地積計算簿

大字：　西大野１丁目　　字：　　地番：　13番4

精度区分：　甲二　　地目：　宅地

所有者：　　住所：

図面番号：　G⁵45-2

筆界未定：

一筆略図

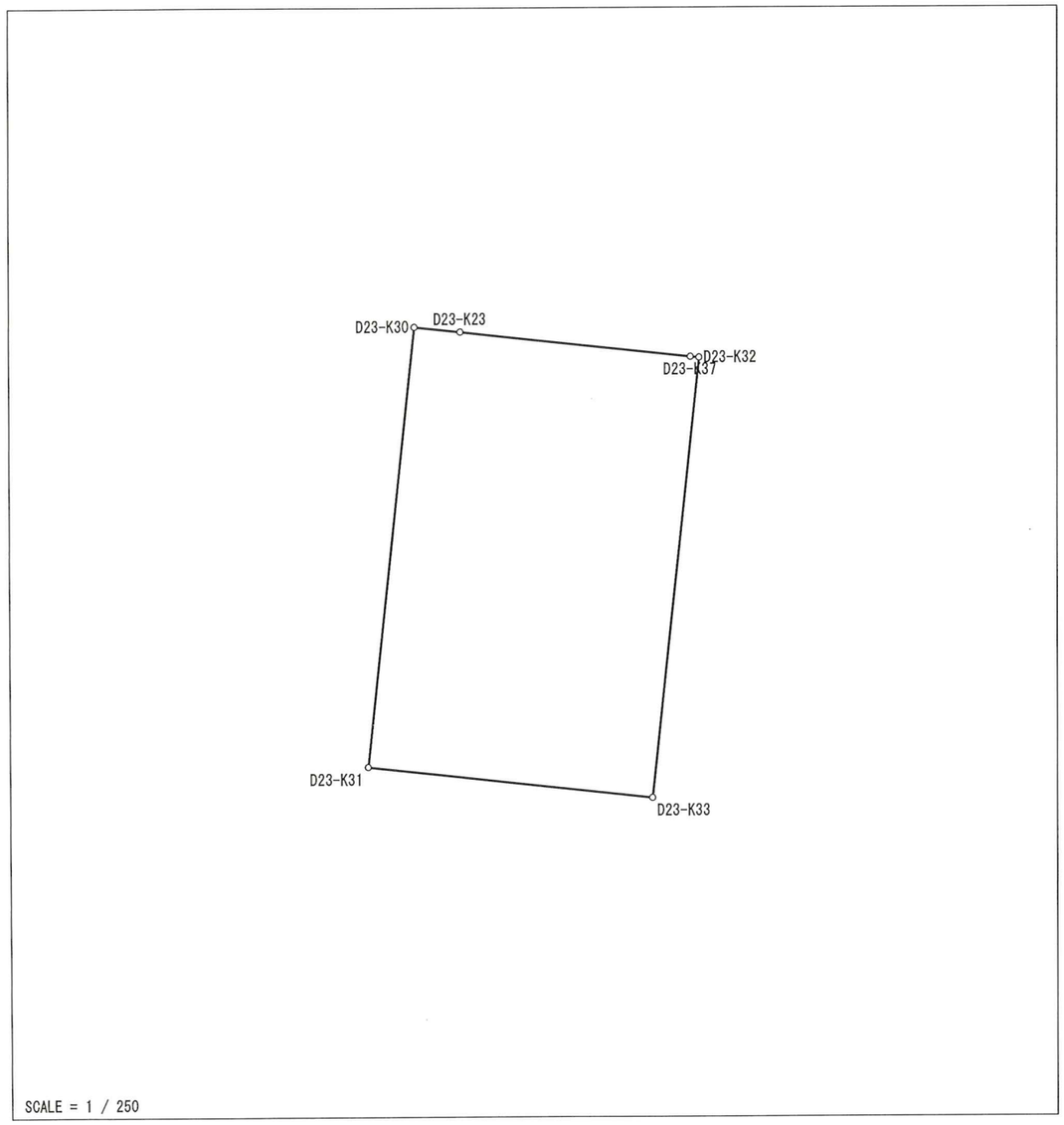

No.	図面番号	点番	点名	X	Y	距離	方向角
1	G⁵45-2	1600	D23-K23	89202.193	-8900.986	9.484	96-15-10
2		1601	D23-K37	89201.160	-8891.558	0.365	95-49-12
3		1602	D23-K32	89201.123	-8891.195	17.996	186-13-26
4		321	D23-K33	89183.233	-8893.146	11.743	276-13-06
5		320	D23-K31	89184.505	-8904.820	17.993	6-11-46
6		1599	D23-K30	89202.393	-8902.878	1.903	96-02-03
1		1600	D23-K23	89202.193	-8900.986		

面積＝　211 .41
坪数＝　63 .95

この測量成果は平成23年6月25日現在の情報です。
測地系は世界測地系（測地成果2000）です。
この座標を利用する場合は、世界測地系（測地成果2011）に座標変換して利用してください。

地積計算簿

大字： 西大野１丁目　　字：　　地番： 13番5

精度区分： 甲二　　地目： 宅地

所有者：　　住所：

図面番号： G⁵45-2

筆界未定：

一筆略図

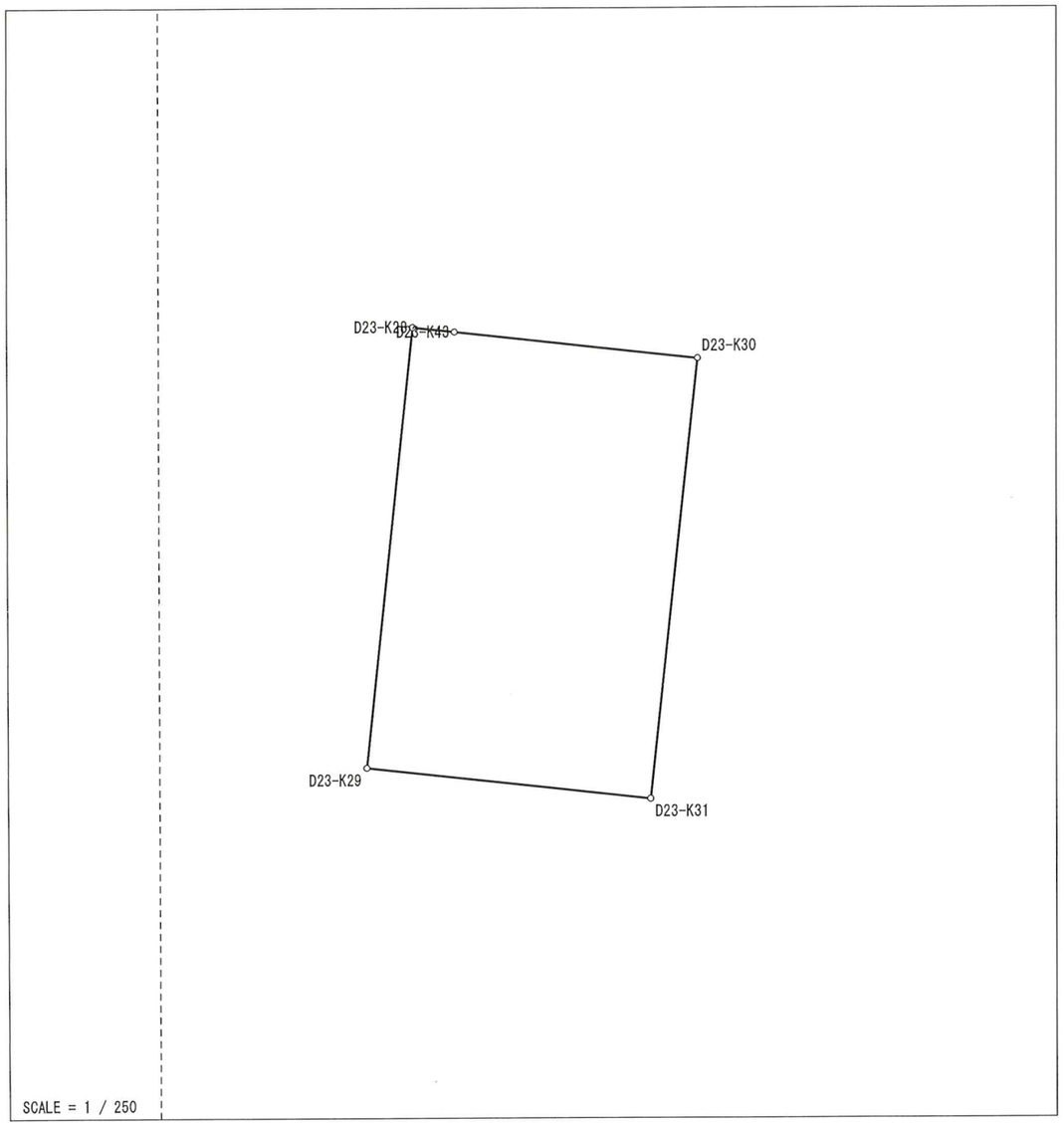

No.	図面番号	点番	点名	X	Y	距離	方向角
1	G⁵45-2	3142	D23-K43	89203.480	-8912.844	10.025	96-13-29
2		1599	D23-K30	89202.393	-8902.878	17.993	186-11-46
3		320	D23-K31	89184.505	-8904.820	11.761	276-12-50
4		319	D23-K29	89185.778	-8916.512	17.995	6-10-11
5		1598	D23-K28	89203.669	-8914.578	1.744	96-13-14
1		3142	D23-K43	89203.480	-8912.844		

面積＝　211 .70
坪数＝　64 .04

この測量成果は平成23年6月25日現在の情報です。
測地系は世界測地系（測地成果2000）です。
この座標を利用する場合は、世界測地系（測地成果2011）に座標変換して利用してください。

地 積 計 算 簿

大字： 西大野１丁目　　字：　　地番： 13番6

精度区分： 甲二　　地目： 宅地

所有者：　　住所：

図面番号： G⁵45-1　G⁵45-2

筆界未定：

一筆略図

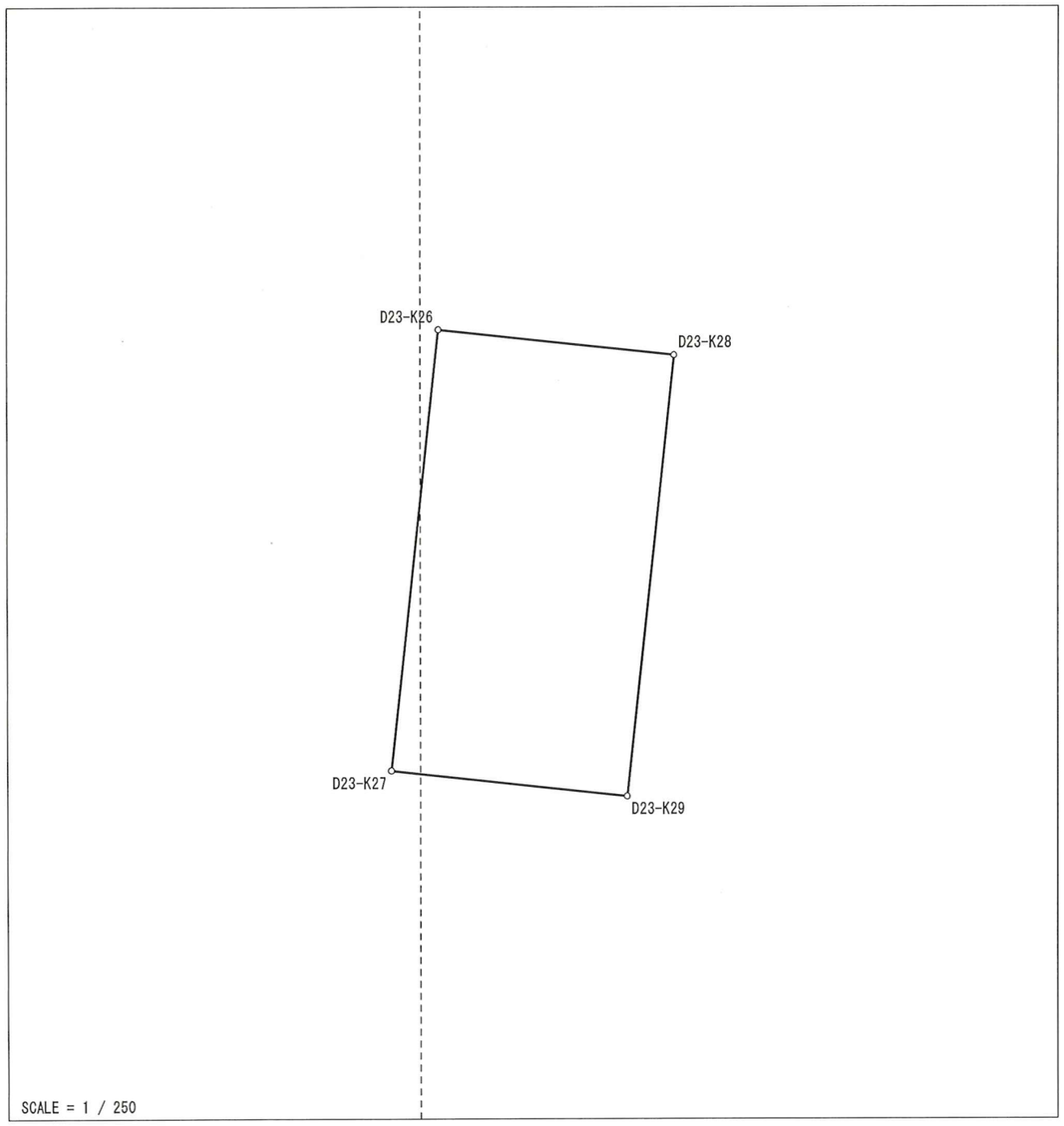

No.	図面番号	点番	点名	X	Y	距離	方向角
1	G⁵45-2	1598	D23-K28	89203.669	-8914.578	17.995	186-10-11
2		319	D23-K29	89185.778	-8916.512	9.749	276-09-54
3	G⁵45-1	1293	D23-K27	89186.825	-8926.205	17.994	6-12-54
4	G⁵45-2	1597	D23-K26	89204.713	-8924.257	9.735	96-09-23
1		1598	D23-K28	89203.669	-8914.578		

面積＝　175 .30
坪数＝　53 .03

この測量成果は平成23年6月25日現在の情報です。
測地系は世界測地系（測地成果2000）です。
この座標を利用する場合は、世界測地系（測地成果2011）に座標変換して利用してください。

地 積 計 算 簿

大字： 西大野１丁目　　字：　　地番： 13番7

精度区分： 甲二　　地目： 宅地

所有者：　　住所：

図面番号： G 5 45-1　G 5 45-2

筆界未定：

一筆略図

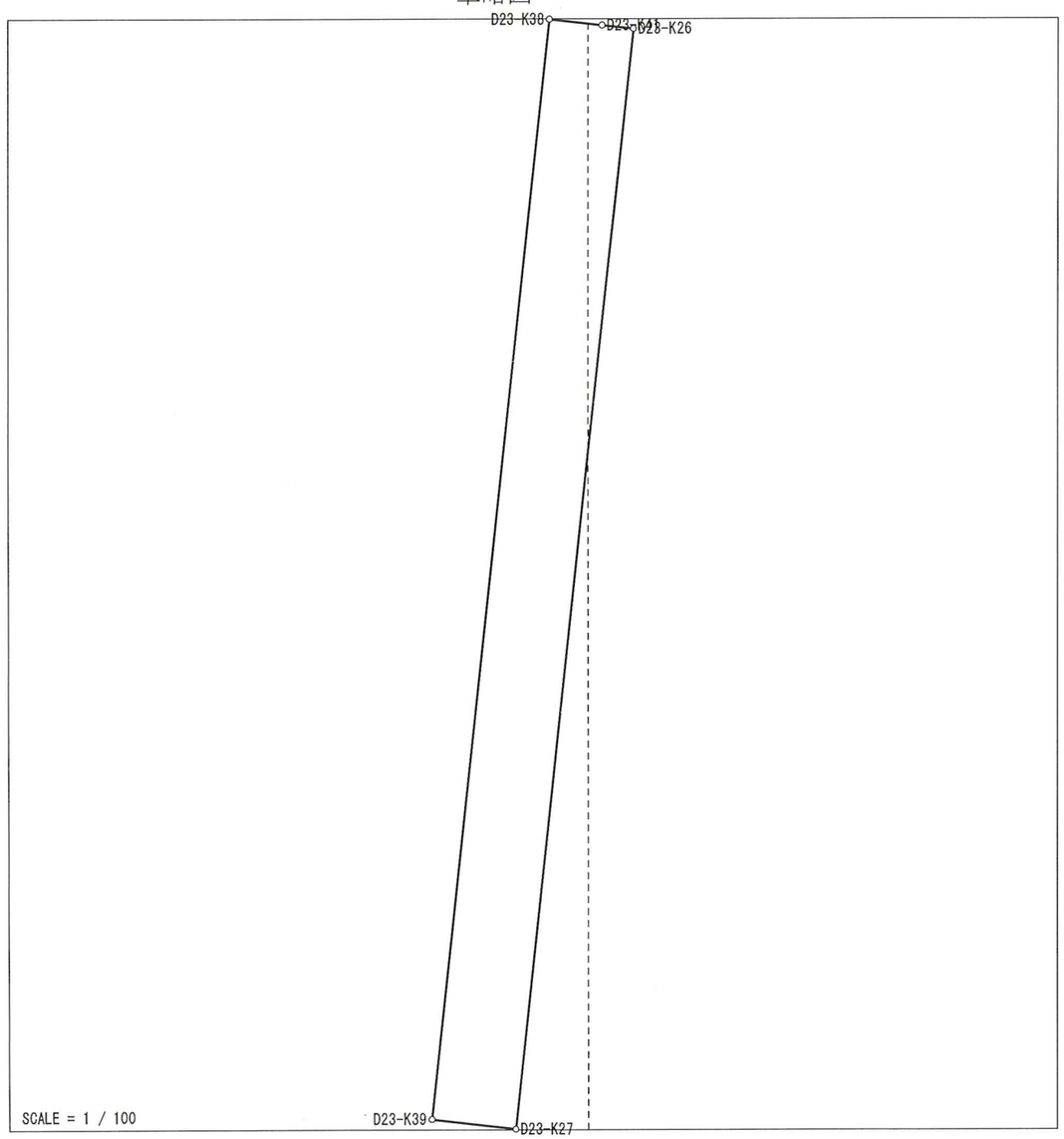

Ｎｏ．	図面番号	点番	点名	Ｘ	Ｙ	距離	方向角
1	G 5 45-1	1293	D23-K27	89186.825	-8926.205	1.386	276-37-40
2		1294	D23-K39	89186.985	-8927.582	17.985	6-11-44
3		1596	D23-K38	89204.865	-8925.641	0.874	96-18-14
4	G 5 45-2	3144	D23-K41	89204.769	-8924.772	0.518	96-12-21
5		1597	D23-K26	89204.713	-8924.257	17.994	186-12-54
1		1293	D23-K27	89186.825	-8926.205		

面積＝　24 .99
坪数＝　7 .56

この測量成果は平成23年6月25日現在の情報です。
測地系は世界測地系（測地成果2000）です。
この座標を利用する場合は、世界測地系（測地成果2011）
に座標変換して利用してください。

地 積 計 算 簿

大字： 西大野１丁目　　字：　　地番： 13番8

精度区分： 甲二　　地目： 宅地

所有者：　　住所：

図面番号： G⁵45-1

筆界未定：

一筆略図

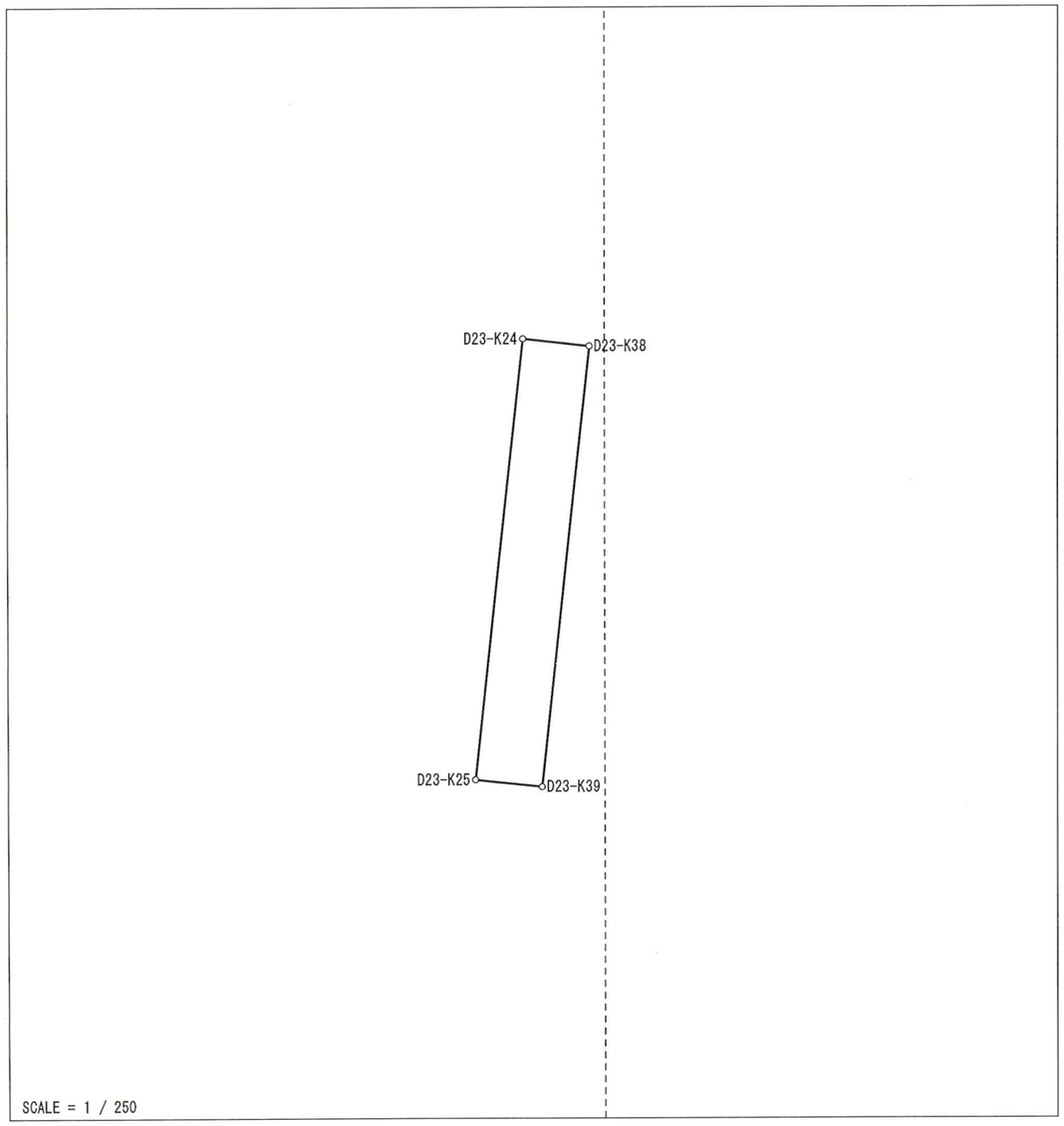

Ｎｏ．	図面番号	点番	点名	Ｘ	Ｙ	距離	方向角
1	G⁵45-1	1294	D23-K39	89186.985	-8927.582	2.712	276-05-43
2		1295	D23-K25	89187.273	-8930.279	17.995	6-12-30
3		1595	D23-K24	89205.162	-8928.333	2.708	96-17-45
4		1596	D23-K38	89204.865	-8925.641	17.985	186-11-44
1		1294	D23-K39	89186.985	-8927.582		

面積＝　48 .75
坪数＝　14 .74

この測量成果は平成23年6月25日現在の情報です。
測地系は世界測地系（測地成果2000）です。
この座標を利用する場合は、世界測地系（測地成果2011）に座標変換して利用してください。

地 積 計 算 簿

大字： 西大野１丁目　　字：　　地番： 13番9

精度区分： 甲二　　地目： 宅地

所有者：　　住所：

図面番号： G⁵45-1

筆界未定：

一筆略図

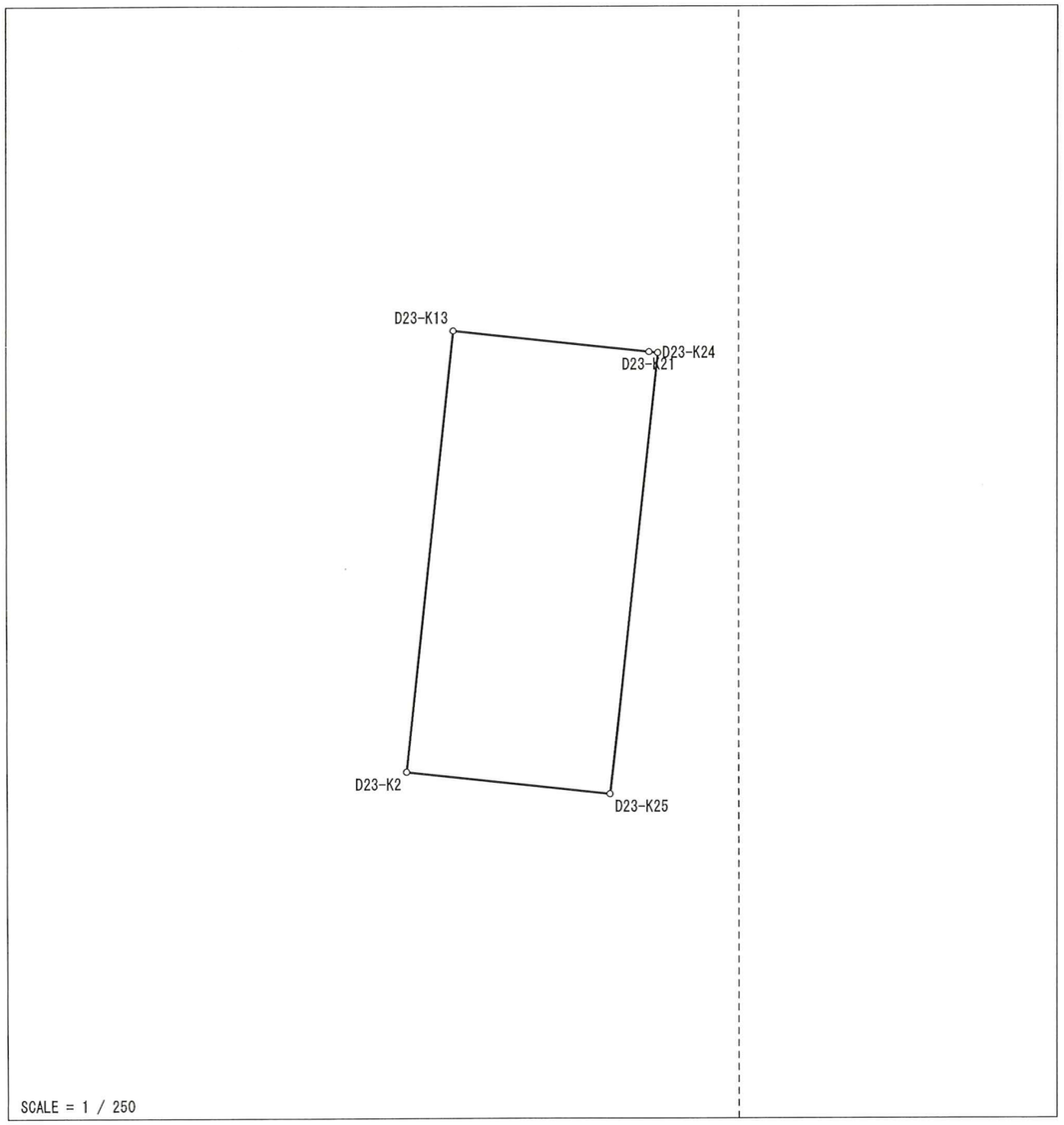

No.	図面番号	点番	点名	X	Y	距離	方向角
1	G⁵45-1	1594	D23-K21	89205.199	-8928.690	0.359	95-55-02
2		1595	D23-K24	89205.162	-8928.333	17.995	186-12-30
3		1295	D23-K25	89187.273	-8930.279	8.403	276-09-18
4		318	D23-K2	89188.174	-8938.634	17.992	6-10-37
5		1593	D23-K13	89206.062	-8936.698	8.054	96-09-03
1		1594	D23-K21	89205.199	-8928.690		

面積＝　151 .28
坪数＝　45 .76

この測量成果は平成23年6月25日現在の情報です。
測地系は世界測地系（測地成果2000）です。
この座標を利用する場合は、世界測地系（測地成果2011）に座標変換して利用してください。

地 積 計 算 簿

大字： 西大野１丁目　　字：　　地番： 13番10

精度区分： 甲二　　地目： 宅地

所有者：　　住所：

図面番号： G⁵45-1

筆界未定：

一筆略図

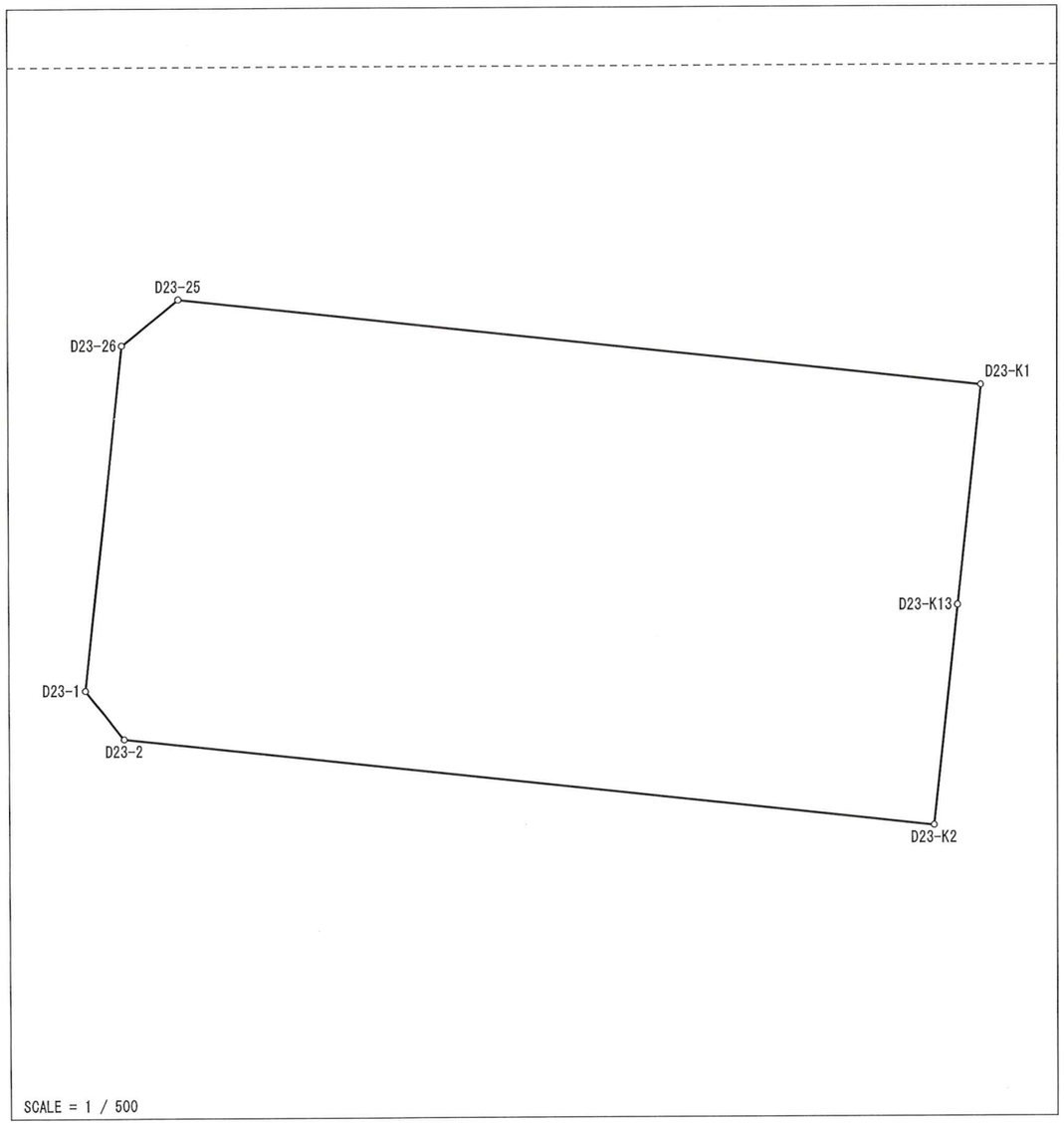

Ｎｏ．	図面番号	点番	点名	Ｘ	Ｙ	距離	方向角
1	G⁵45-1	1593	D23-K13	89206.062	-8936.698	17.992	186-10-37
2		318	D23-K2	89188.174	-8938.634	66.934	276-11-08
3		317	D23-2	89195.386	-9005.178	5.060	321-19-21
4		316	D23-1	89199.336	-9008.340	28.196	6-14-41
5		353	D23-26	89227.365	-9005.273	5.974	51-20-25
6		352	D23-25	89231.097	-9000.608	66.237	96-12-01
7		351	D23-K1	89223.943	-8934.758	17.986	186-11-32
1		1593	D23-K13	89206.062	-8936.698		

面積＝　2521 .31
坪数＝　762 .69

この測量成果は平成23年6月25日現在の情報です。
測地系は世界測地系（測地成果2000）です。
この座標を利用する場合は、世界測地系（測地成果2011）に座標変換して利用してください。

地 積 計 算 簿

大字： 西大野１丁目　　字：　　地番： 13番11

精度区分： 甲二　　地目： 宅地

所有者：　　住所：

図面番号： G⁵45-1

筆界未定：

一筆略図

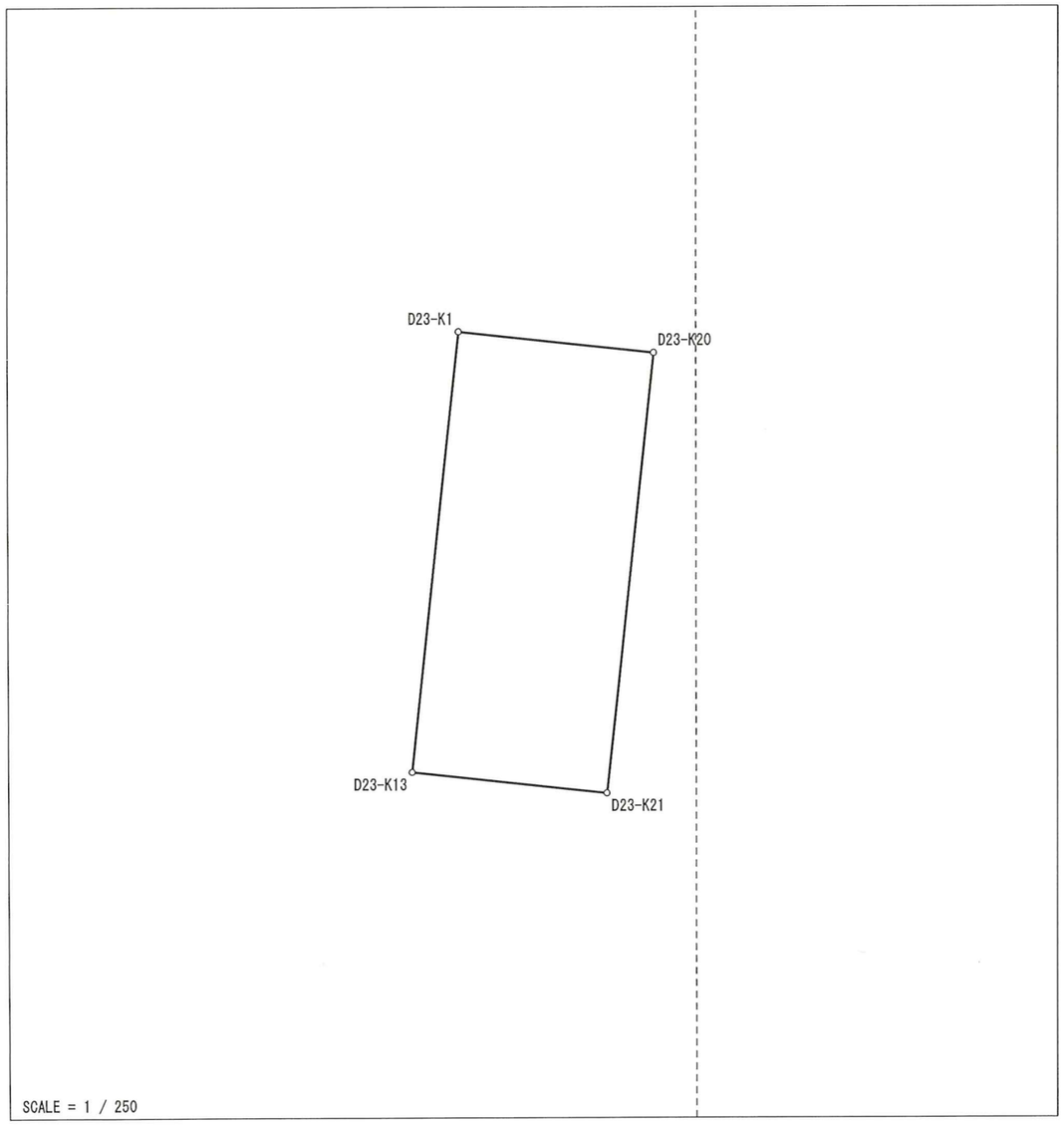

No.	図面番号	点番	点名	X	Y	距離	方向角
1	G⁵45-1	350	D23-K20	89223.071	-8926.750	17.977	186-11-43
2		1594	D23-K21	89205.199	-8928.690	8.054	276-09-03
3		1593	D23-K13	89206.062	-8936.698	17.986	6-11-32
4		351	D23-K1	89223.943	-8934.758	8.055	96-12-52
1		350	D23-K20	89223.071	-8926.750		

面積＝　144 .83
坪数＝　43 .81

この測量成果は平成23年6月25日現在の情報です。
測地系は世界測地系（測地成果2000）です。
この座標を利用する場合は、世界測地系（測地成果2011）に座標変換して利用してください。

地 積 計 算 簿

大字： 西大野１丁目　　字：　　地番： 13番12

精度区分： 甲二　　地目： 宅地

所有者：　　住所：

図面番号： G 5 45-1　G 5 45-2

筆界未定：

一筆略図

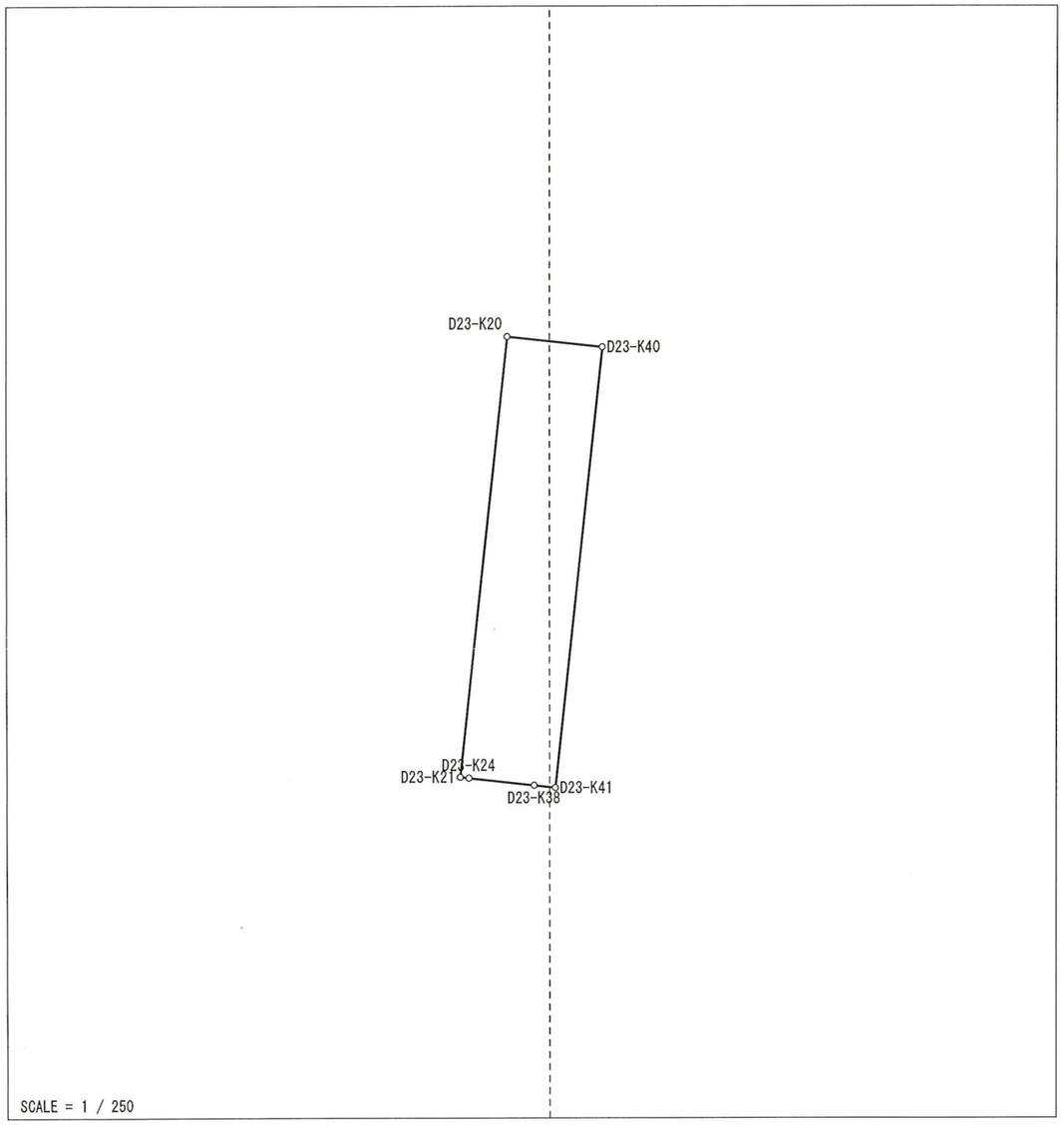

Ｎｏ．	図面番号	点番	点名	Ｘ	Ｙ	距離	方向角
1	G 5 45-2	3144	D23-K41	89204.769	-8924.772	0.874	276-18-14
2	G 5 45-1	1596	D23-K38	89204.865	-8925.641	2.708	276-17-45
3		1595	D23-K24	89205.162	-8928.333	0.359	275-55-02
4		1594	D23-K21	89205.199	-8928.690	17.977	6-11-43
5		350	D23-K20	89223.071	-8926.750	3.941	96-12-19
6	G 5 45-2	3143	D23-K40	89222.645	-8922.832	17.981	186-11-38
1		3144	D23-K41	89204.769	-8924.772		

面積＝　70 .85
坪数＝　21 .43

この測量成果は平成23年6月25日現在の情報です。
測地系は世界測地系（測地成果2000）です。
この座標を利用する場合は、世界測地系（測地成果2011）に座標変換して利用してください。

地 積 計 算 簿

大字： 西大野１丁目　　字：　　地番： 13番13

精度区分： 甲二　　地目： 宅地

所有者：　　住所：

図面番号： G⁵45-2

筆界未定：

一筆略図

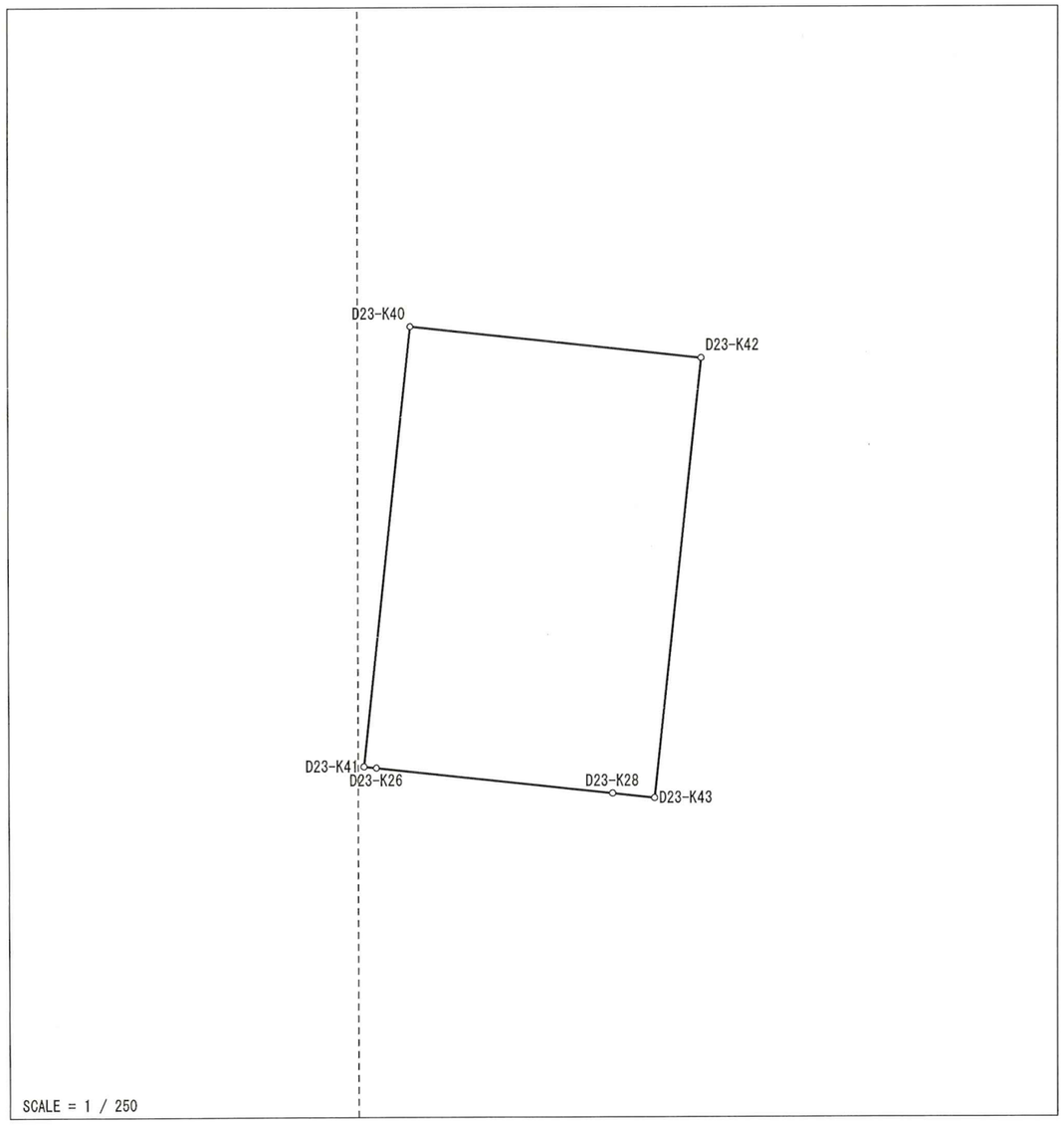

Ｎｏ．	図面番号	点番	点名	Ｘ	Ｙ	距離	方向角
1	G⁵45-2	3142	D23-K43	89203.480	-8912.844	1.744	276-13-14
2		1598	D23-K28	89203.669	-8914.578	9.735	276-09-23
3		1597	D23-K26	89204.713	-8924.257	0.518	276-12-21
4		3144	D23-K41	89204.769	-8924.772	17.981	6-11-38
5		3143	D23-K40	89222.645	-8922.832	11.997	96-12-22
6		3141	D23-K42	89221.348	-8910.905	17.973	186-11-36
1		3142	D23-K43	89203.480	-8912.844		

面積＝　215 .66
坪数＝　65 .23

この測量成果は平成23年6月25日現在の情報です。
測地系は世界測地系（測地成果2000）です。
この座標を利用する場合は、世界測地系（測地成果2011）に座標変換して利用してください。

地積計算簿

大字：　西大野１丁目　　字：　　地番：　13番14

精度区分：　甲二　　地目：　宅地

所有者：　　住所：

図面番号：　G 5 45-2

筆界未定：

一筆略図

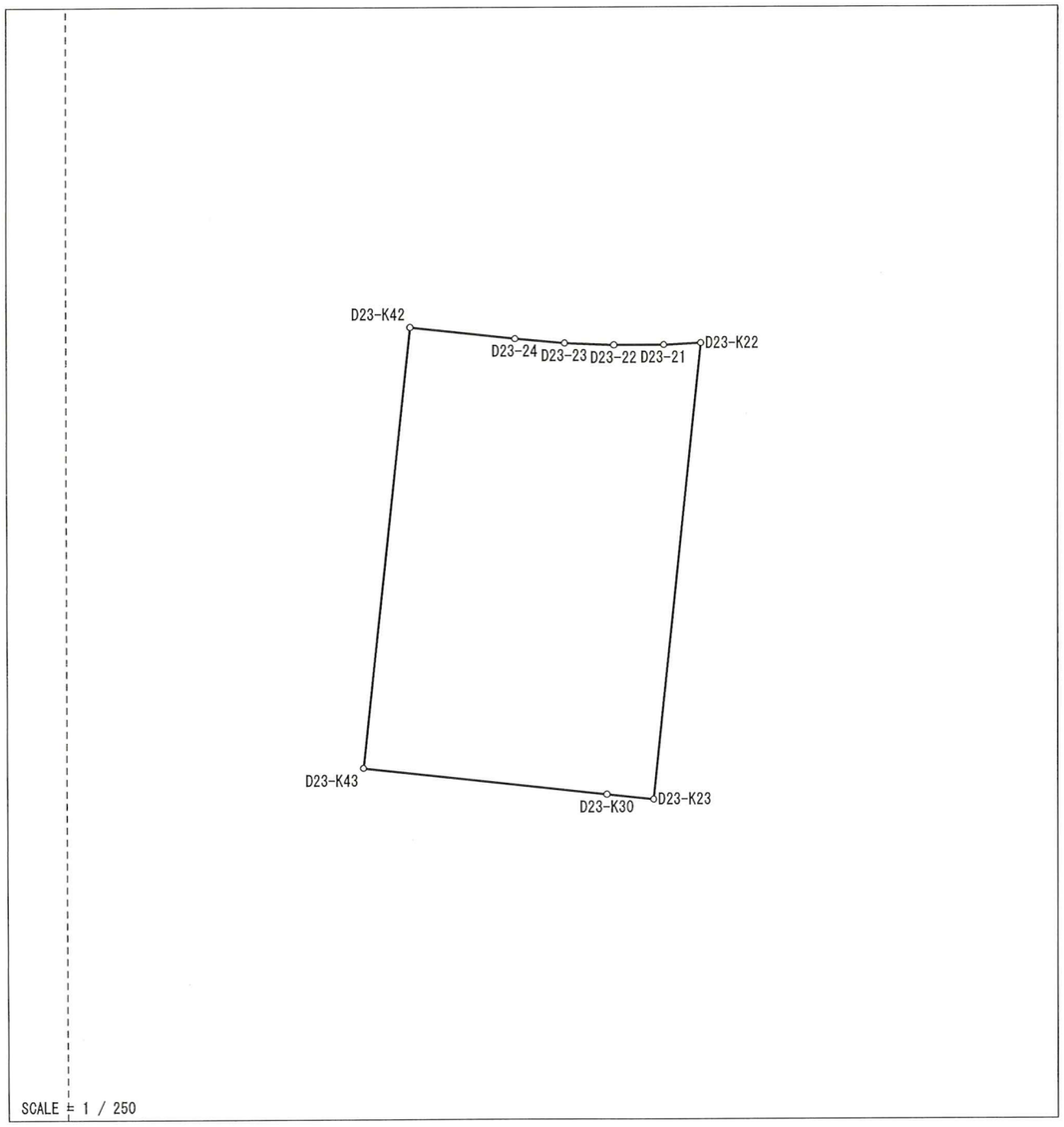

No.	図面番号	点番	点名	X	Y	距離	方向角
1	G 5 45-2	1599	D23-K30	89202.393	-8902.878	10.025	276-13-29
2		3142	D23-K43	89203.480	-8912.844	17.973	6-11-36
3		3141	D23-K42	89221.348	-8910.905	4.328	96-11-38
4		347	D23-24	89220.881	-8906.602	2.036	95-12-44
5		346	D23-23	89220.696	-8904.574	2.007	92-23-56
6		345	D23-22	89220.612	-8902.569	2.029	89-51-32
7		344	D23-21	89220.617	-8900.540	1.527	87-08-49
8		348	D23-K22	89220.693	-8899.015	18.605	186-04-53
9		1600	D23-K23	89202.193	-8900.986	1.903	276-02-03
1		1599	D23-K30	89202.393	-8902.878		

面積＝　215 .66
坪数＝　65 .23

この測量成果は平成23年6月25日現在の情報です。
測地系は世界測地系（測地成果2000）です。
この座標を利用する場合は、世界測地系（測地成果2011）に座標変換して利用してください。

地積計算簿

大字： 西大野１丁目　　字：　　地番： 13番15

精度区分： 甲二　　地目： 宅地

所有者：　　住所：

図面番号： G⁵45-2

筆界未定：

一筆略図

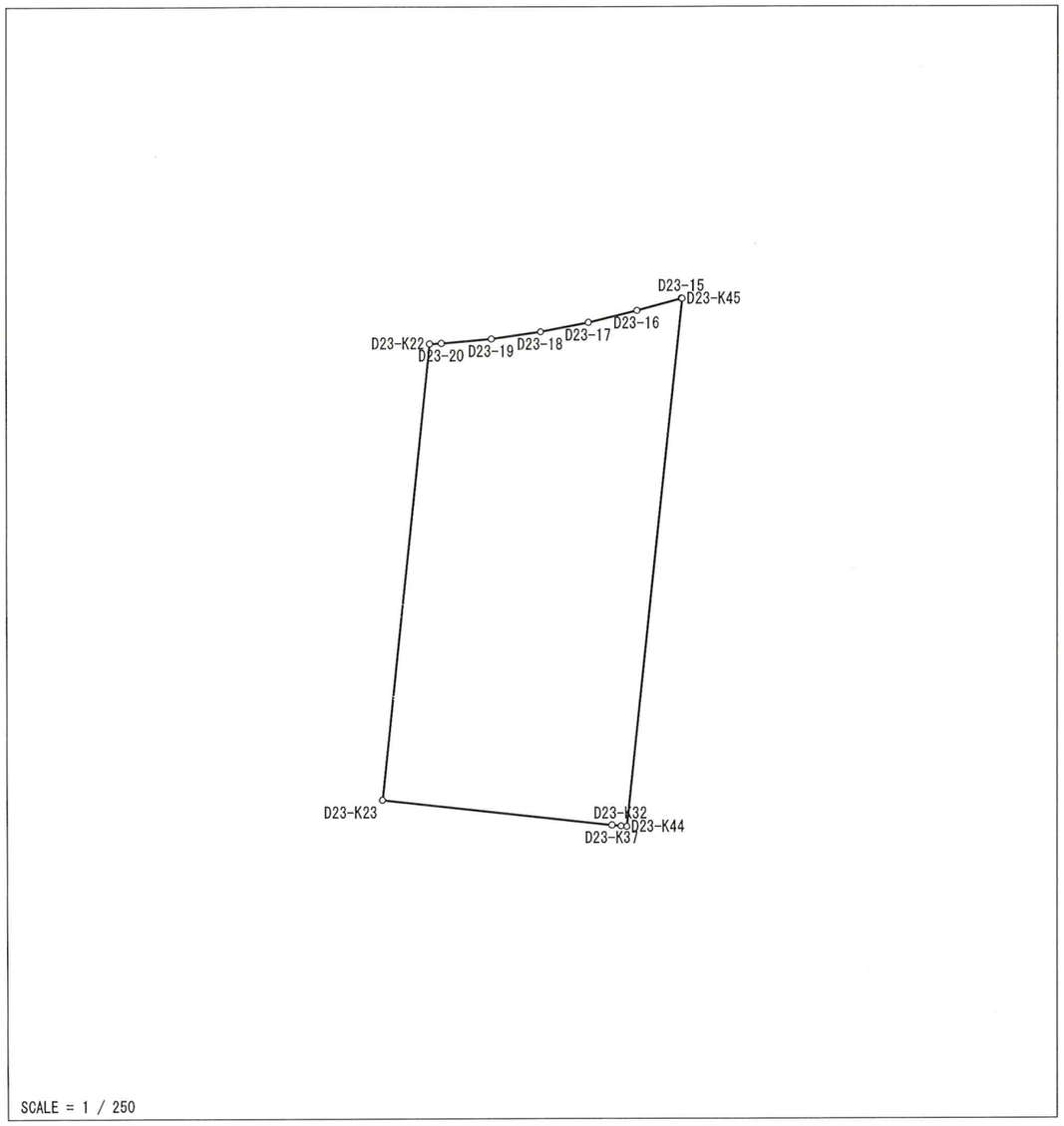

No.	図面番号	点番	点名	X	Y	距離	方向角
1	G⁵45-2	343	D23-20	89220.715	-8898.528	2.046	85-05-40
2		342	D23-19	89220.890	-8896.489	2.029	81-58-54
3		341	D23-18	89221.173	-8894.480	2.011	79-18-37
4		340	D23-17	89221.546	-8892.504	2.042	76-17-25
5		339	D23-16	89222.030	-8890.520	1.883	74-56-42
6		338	D23-15	89222.519	-8888.702	0.031	104-55-53
7		3218	D23-K45	89222.511	-8888.672	21.535	186-04-49
8		3219	D23-K44	89201.097	-8890.953	0.243	276-07-56
9		1602	D23-K32	89201.123	-8891.195	0.365	275-49-12
10		1601	D23-K37	89201.160	-8891.558	9.484	276-15-10
11		1600	D23-K23	89202.193	-8900.986	18.605	6-04-53
12		348	D23-K22	89220.693	-8899.015	0.487	87-24-48
1		343	D23-20	89220.715	-8898.528		

面積＝　200 .49
坪数＝　60 .65

この測量成果は平成23年6月25日現在の情報です。
測地系は世界測地系（測地成果2000）です。
この座標を利用する場合は、世界測地系（測地成果2011）に座標変換して利用してください。