

中心市街地歩道融雪施設等整備事業

(1) 事業概要

<事業の目的>

中心市街地の冬期間における快適な歩行環境を創造するため、主に商店街等が立地する市道古川長島通り線のうちアーケードや融雪施設が整備されていない区間と、主に官公庁施設等が立地する市道安方長島通り線のうち主要地方道青森停車場線から国道4号線までを繋ぐ区間の歩道に融雪施設を整備するものである。

<計画施設の構造・規模>

融雪幅は2mを基本とし、舗装は既存のアスファルト舗装から熱伝導率の高い平板ブロック等の材料で施工する予定である。また、視覚障害者誘導ブロックについても設置する予定である。

<事業のスケジュール(予定)>

設計 : 平成25年 6月~平成25年10月
工事 : 平成25年11月~平成26年 3月

(2) 景観計画

<計画地周辺の状況>

中心市街地(百貨店や商店街及び官公庁施設が建ち並んでいる)

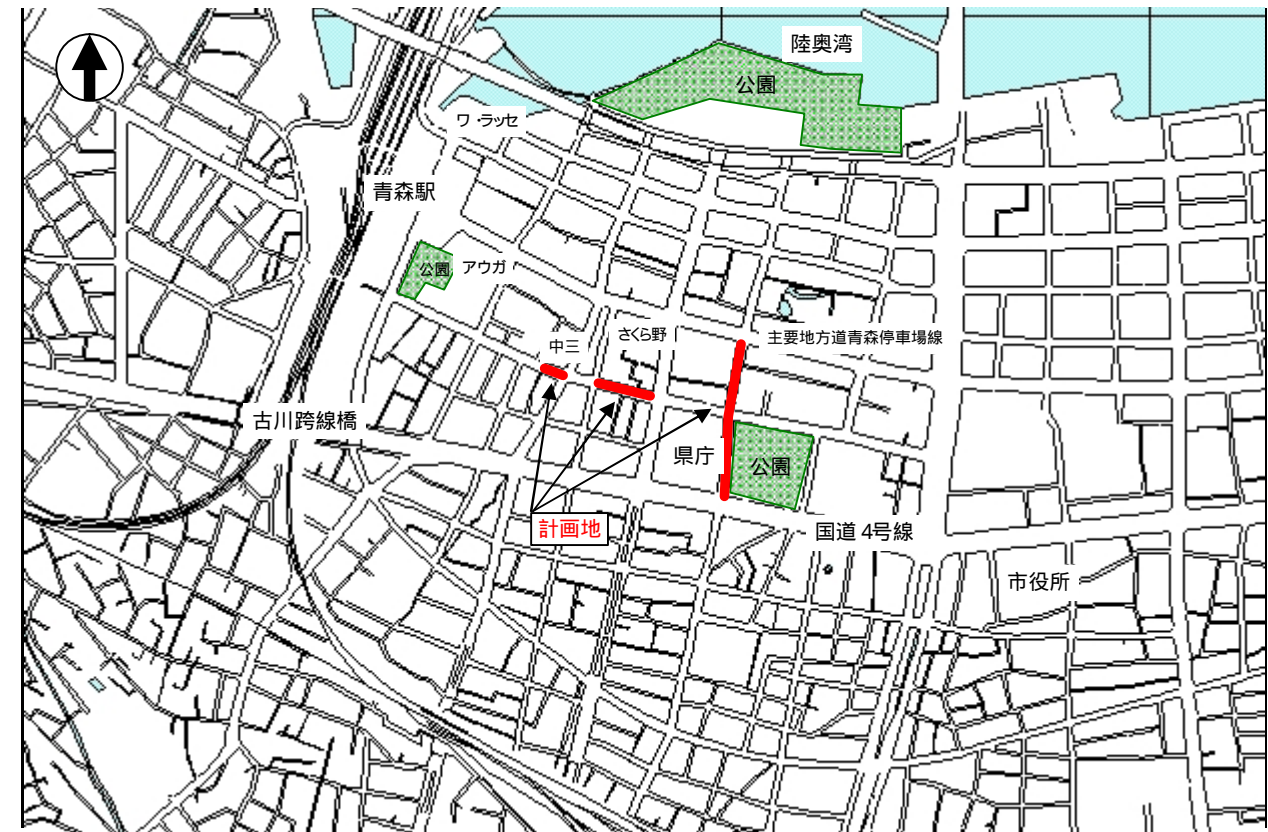
<青森市景観計画で定める景観方針(計画地がどのような位置付けか)>

中心商業地は、違法駐車や乱雑な広告類などの改善に努め、誰もが安全で快適な歩行者・道路空間の確保、特に青森駅周辺は青い海が感じられる都心地区として回遊性の高い一体的な景観づくりを進め、人が集まる青森市の「顔」にふさわしい魅力ある景観の創出に努める。また、緑・交流・集い・賑わいのある商業空間として、歩行者や来街者にもわかりやすいサイン、統一性のあるデザインの演出など、機能性に配慮した街並みの景観形成に努める。(商業地域景観)

<今後計画を進める上で景観に関して配慮すること>

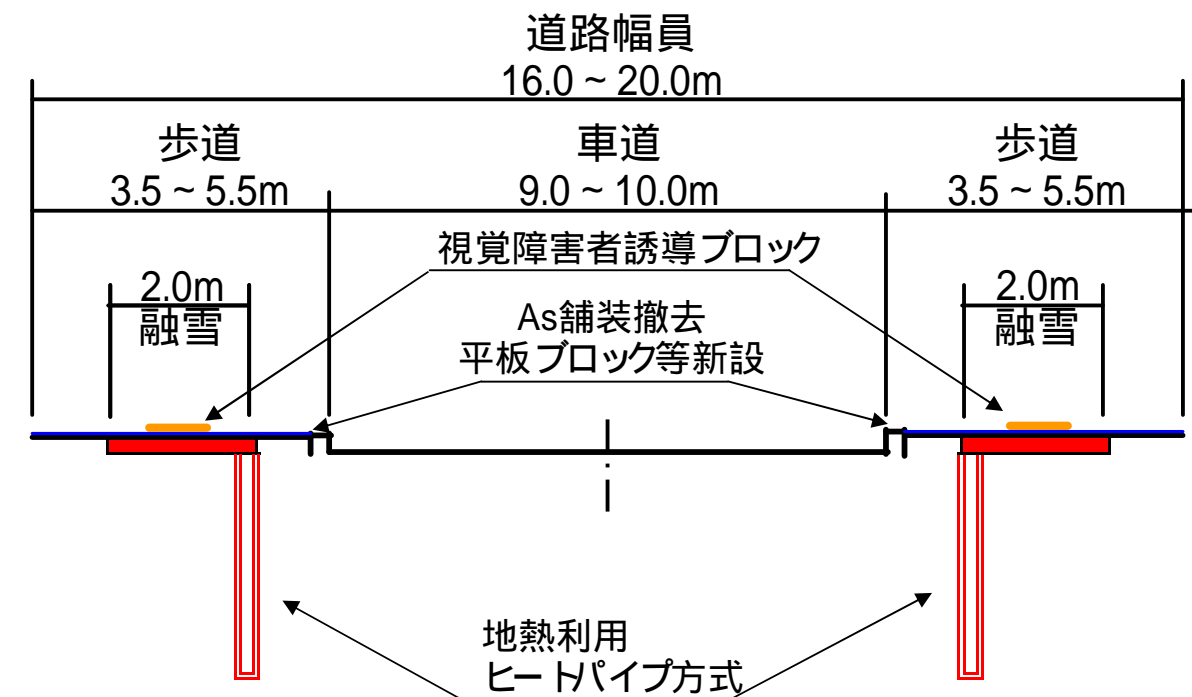
上記景観方針に加え、周辺の歩道は既に平板ブロック等で整備されていることから、それらの色彩との調和に配慮する。

(3) 位置図



(4) 計画概要

標準横断図



から撮影した写真



から撮影した写真



から撮影した写真



から撮影した写真



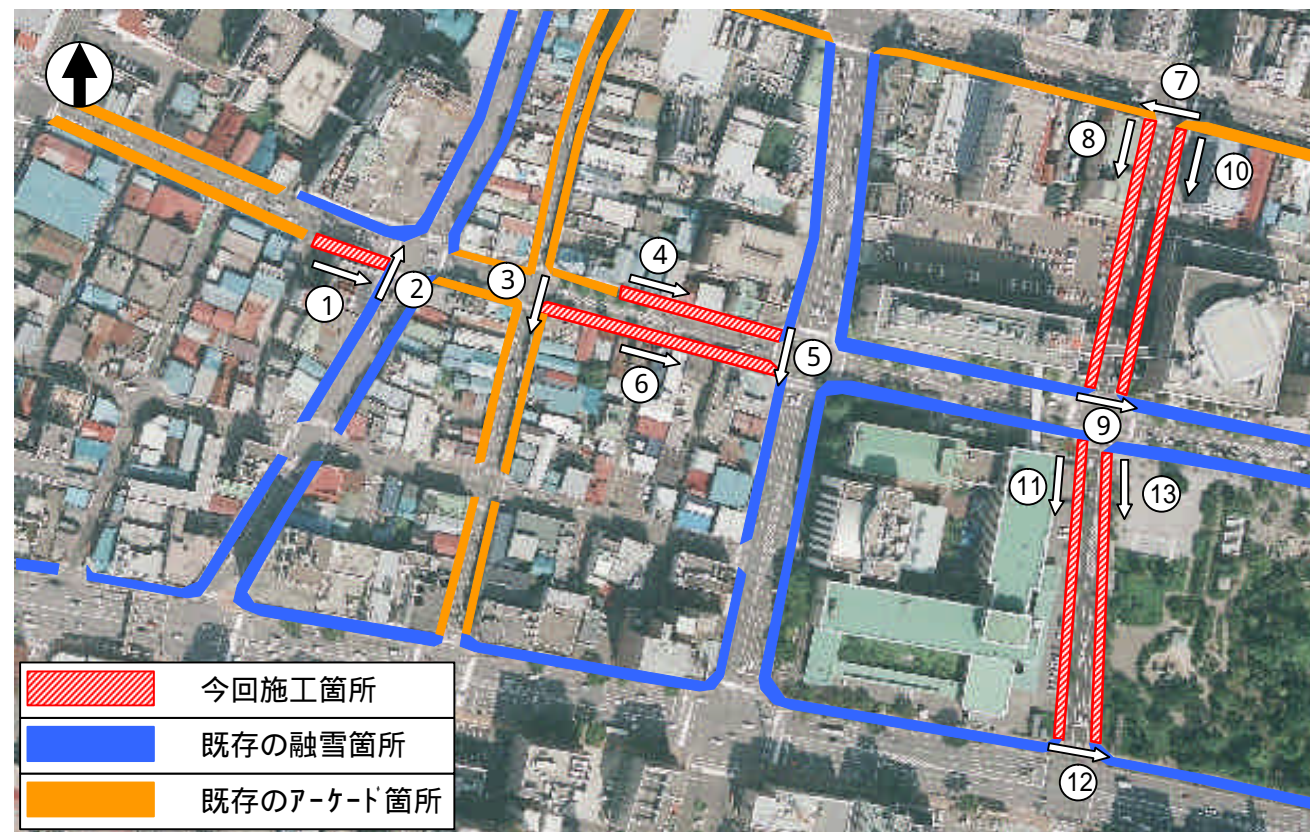
から撮影した写真



から撮影した写真



から撮影した写真



から撮影した写真



から撮影した写真



から撮影した写真



から撮影した写真



から撮影した写真



から撮影した写真

