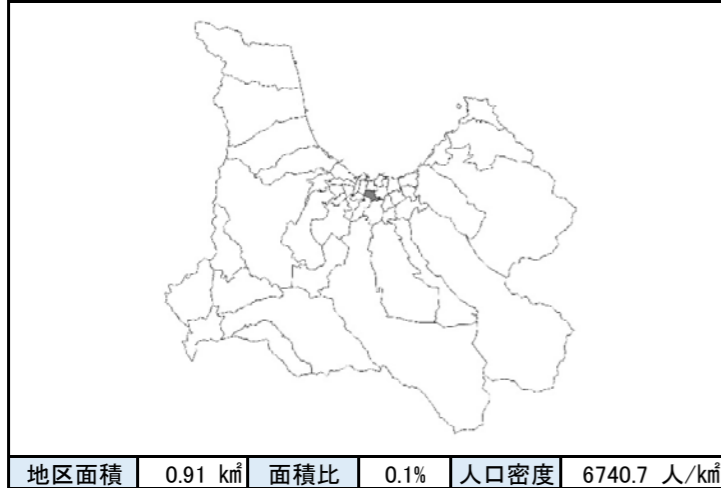


地区別防災カルテ

様式1 防災データベース

No. 5
浦町小学校

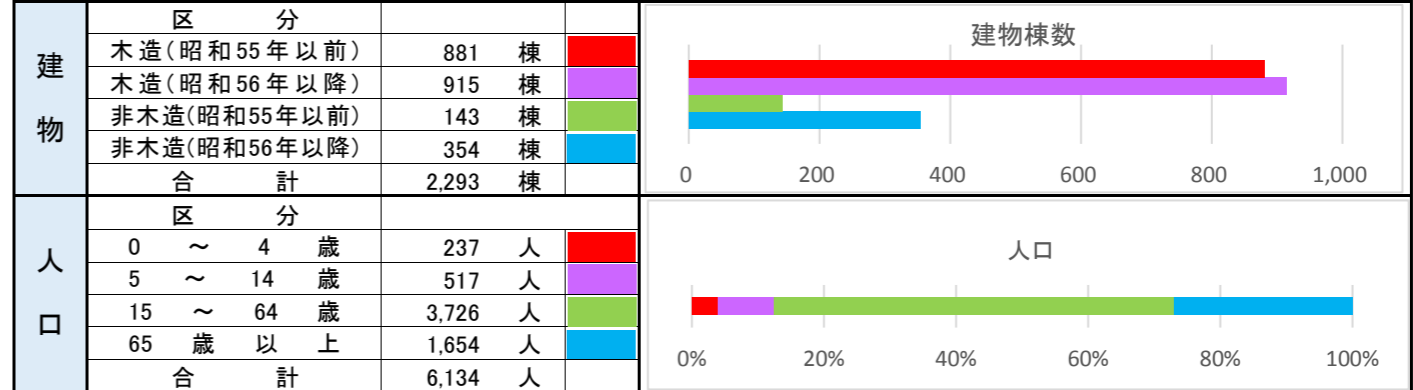
●位置図



●地区を構成する町丁

中央一丁目の一部、中央二丁目から中央四丁目まで、橋本三丁目、勝田一丁目、奥野一丁目の一部、奥野二丁目の一部、奥野四丁目の一部

●建物数・人口



●防災関連施設分布

市役所、支所、その他主な公共施設	5 箇所	アピオあおもり、県民福祉プラザ、ふれあいの館、総合福祉センター、働く女性の家	
警察署	1 箇所	勝田交番	
消防署	0 箇所		
消防団詰所等	1 箇所	第2分団4班	
病院等	14 箇所	こしなみ小児科内科クリニック、横内耳鼻咽喉科医院、関野内科医院、駒井歯科医院、江良歯科、高橋歯科医院、佐藤整形外科・リウマチ科クリニック、盛ハート・クリニック診療所、盛永小児科医院、青森市民病院、大高内科医院、中部クリニック、田辺和彦胃腸科内科医院、本田歯科医院	
幼稚園・保育園	2 箇所	[幼保連携]浦町保育園、申孝保育園	
その他、主要な配慮者利用施設	高齢者福祉関連施設	8 箇所	いきいきガーデン勝田、いきいきクラブ、グループホームサニー・ライフ、グループホームながしま、デイサービス中部、リハビリデイサービス希らり、中央デイサービスリハビリクラブ、老人福祉センター(総合福祉センター内)
	児童福祉関係施設	3 箇所	FullHouse24、浦町放課後児童会(浦町小学校内)、児童センター(総合福祉センター内)
	障がい児施設等	4 箇所	しらかば共同作業所、ちゅうおう作業所、レスパイトハウスWA、身体障害者福祉センター(総合福祉センター内)
学校等	3 箇所	浦町小学校、青森タイピスト養成所、青森市医師会立青森看護学院	
避難所	4 箇所	アピオあおもり、浦町小学校、県民福祉プラザ、総合福祉センター	
広域・一時避難場所	4 箇所	1号遊歩道緑地、浦町公園、橋本公園、中央西公園	
臨時ヘリポート	0 箇所		

●地区概況・所見

・青森市中心部に位置し、校区の南縁を在来線が走る市街地に存在する。
 ・隣接小学校区は橋本、堤、浜田、大野、甲田、長島。
 ・市の中心部であるためビル等も多く、住宅の密集度合いも高い。
 ・昭和55年以降の木造建物や非木造建物の割合が高いものの、棟間隔は狭隘であるため、被災時に延焼する可能性がある。

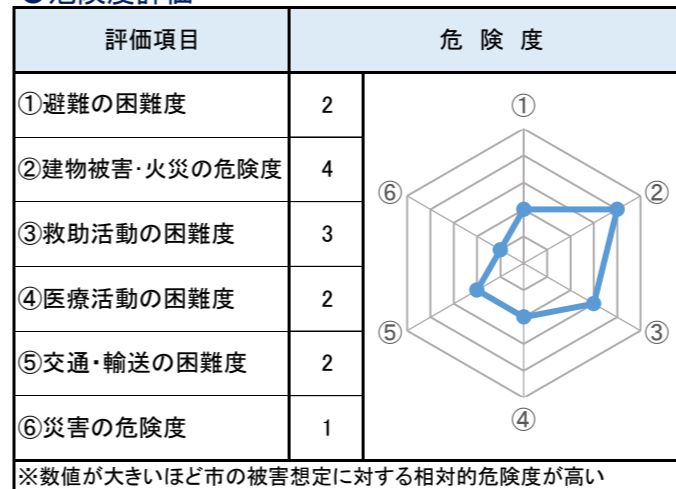
●地震被害予測結果

	入内断層地震						太平洋沖地震	
	冬18時(風速3m/s)		冬早朝深夜(風速3m/s)		夏12時(風速3m/s)		冬18時(風速3m/s)	
	被害量	比率	被害量	比率	被害量	比率	被害量	比率
建物全壊	260	11.34%	143	6.24%	134	5.84%	24	1.05%
建物焼失	125	5.45%	8	0.35%	6	0.26%	14	0.61%
死者	25	0.41%	9	0.15%	5	0.08%	1	0.02%
重傷者	15	0.24%	13	0.21%	11	0.18%	2	0.03%
自力脱出困難者	38	0.62%	35	0.57%	35	0.57%	0	0.00%

●近年の主な災害履歴

地震	2011年3月11日	東北地方太平洋沖地震	市内全域で約1日の停電
台風	2013年9月15日	台風18号	市内全域で(床上浸水24件/床下浸水128件/一部破損2件)
集中豪雨	2012年7月16日	大雨被害	青森地区全域で(床上浸水1件/床下浸水16件)

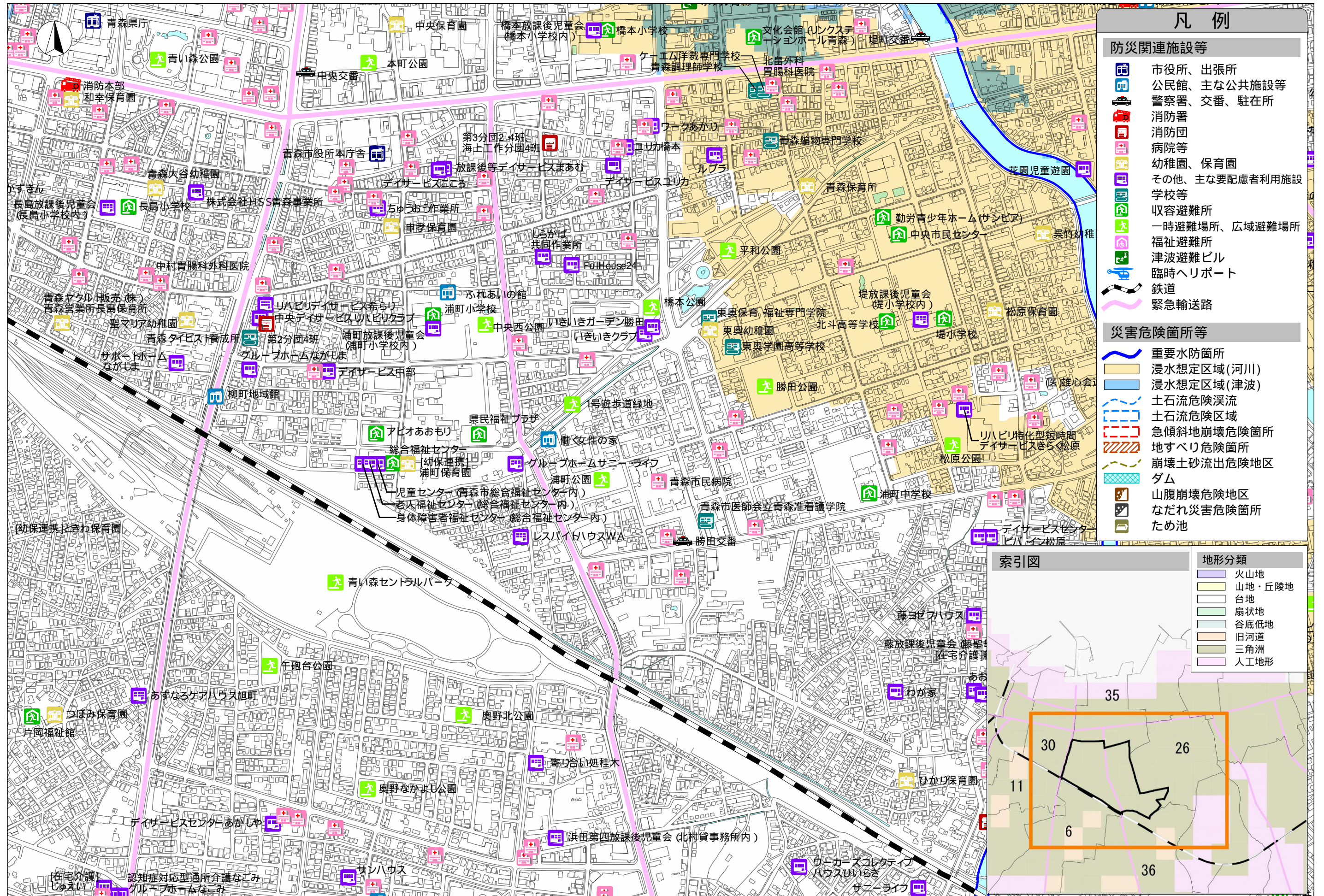
●危険度評価



●防災上の課題

・市の中心部につき、建物間隔が狭隘であるため建物被害・火災の危険度は高いものの、これ以外の項目については相対的危険度が低い。

●メモ欄



この地図の作成に当たっては、国土地理院長の承認を得て、同院発行の基盤地図情報を使用した。
(承認番号 平-情使、第-号)