

青森市地域防災計画

【資料・様式編】

青森市防災会議

第 1 章 資 料

目 次

第1章 資料

【資料 1】 指定行政機関等を指定する告示	1
【資料 2】 防災関係機関一覧	2
【資料 3】 青森市防災会議条例	6
【資料 4】 青森市防災会議委員名簿	8
【資料 5】 青森市災害対策本部条例	9
【資料 6】 青森市被害地震一覧	10
【資料 7】 生活必需物資等備蓄状況	15
【資料 8】 防災資機材整備状況	16
【資料 9】 観測施設・設備等一覧	18
【資料 10】 無線施設・設備等一覧	22
【資料 11】 災害時優先電話一覧	29
【資料 12】 青森市行政情報ネットワーク端末配備状況	30
【資料 13】 災害対策用携帯電話配備基準	31
【資料 14】 青森県防災情報(防災行政用無線)ネットワーク回線機構図	32
【資料 15】 地域振興用陸上移動通信システム無線配備状況一覧	33
【資料 16】 有線放送施設保有町会一覧	36
【資料 17】 消防施設等の現況	37
【資料 18】 救助施設・設備等の現況	39
【資料 19】 水防施設・設備等整備状況	40
【資料 20】 油処理資機材整備状況	42
【資料 21】 災害用応急給水資機材等一覧	43
【資料 22】 重機類保有状況	44
【資料 23】 防災活動拠点施設別防災資機材等整備状況	45
【資料 24】 防災活動拠点施設のバックアップ施設別防災資機材等整備状況	47
【資料 25】 青森県総合防災情報システム図	48
【資料 26】 自主防災組織一覧	49
【資料 27】 防災資機材支給要綱	52
【資料 28】 自主防災組織育成強化特別推進事業費補助金交付要綱	57
【資料 29】 民間防火組織等の結成状況	72
【資料 30】 山地災害危険地区一覧	74
【資料 31】 地すべり危険箇所等一覧	77
【資料 32】 なだれ危険箇所一覧	78
【資料 33】 砂防指定地一覧	81
【資料 34】 土石流危険溪流等一覧	83

【資料 35】 急傾斜地崩壊危険箇所(土砂災害警戒区域等含む。)	86
【資料 36】 道路危険箇所一覧	96
【資料 37】 小規模山地崩落危険地区／ため池一覧	102
【資料 38】 河川一覧	104
【資料 39】 海岸線(海岸保全区域)管理一覧	106
【資料 40】 用途地域等の設定状況	107
【資料 41】 危険物施設等一覧	108
【資料 42】 青森市災害対策本部「部・班」別業務分担	109
【資料 43】 応援協定締結状況	128
【資料 44】 国土交通省による災害時における自治体等への応援・支援メニュー	134
【資料 45】 災害救助法の適用基準	136
【資料 46】 災害救助法による救助の程度、方法及び期間等	139
【資料 47】 災害救助法適用以外の災害援護の取扱要綱（青森県）	143
【資料 48】 青森市災害救護条例	144
【資料 49】 被害程度の認定基準	145
【資料 50】 小学校区別収容人数一覧表	148
【資料 51】 指定緊急避難場所及び指定避難所一覧表	150
【資料 52】 炊き出し実施場所一覧	183
【資料 53】 炊き出し協力要請団体一覧	184
【資料 54】 農林水産省指定倉庫一覧	185
【資料 55】 米穀・パン卸売業者等一覧	186
【資料 56】 飲料水の補給用水源・応急給水基地一覧	187
【資料 57】 生活用水提供事業所一覧	189
【資料 58】 建築技術者確保に係る関係団体	190
【資料 59】 遺体の埋火葬予定場所の設備等	191
【資料 60】 障害物除去機械・器具等一覧	192
【資料 61】 主要医療機関	193
【資料 62】 緊急通行車両事前届出状況	195
【資料 63】 市有車両一覧表	200
【資料 64】 「ごみ・し尿」清掃資機材保有状況	201
【資料 65】 教育施設一覧	207
【資料 66】 雪堆積場等一覧	210
【資料 67】 災害復旧対策融資等関係	211
【資料 68】 福祉避難所一覧	221
【資料 69】 災害危険箇所に係る対象施設一覧	222

【資料1】

指定行政機関等を指定する告示

1 指定行政機関(平成24年9月14日時点)

内閣府、国家公安委員会、警察庁、金融庁、消費者庁、総務省、消防庁、法務省、外務省、財務省、文部科学省、文化庁、厚生労働省、農林水産省、経済産業省、資源エネルギー庁、中小企業庁、国土交通省、国土地理院、気象庁、海上保安庁、環境省、原子力規制委員会、防衛省

2 指定地方行政機関(平成27年4月1日時点)

沖縄総合事務局、管区警察局、総合通信局、沖縄総合通信事務所、財務局、地方厚生局、都道府県労働局、地方農政局、北海道農政事務所、森林管理局、経済産業局、産業保安監督部、那覇産業保安監督事務所、地方整備局、北海道開発局、地方運輸局、地方航空局、地方測量部及び沖縄支所、管区气象台、沖縄气象台、管区海上保安本部、地方環境事務所、地方防衛局

3 指定公共機関(令和3年4月9日時点)

国立研究開発法人防災科学技術研究所、国立研究開発法人量子科学技術研究開発機構、国立研究開発法人日本原子力研究開発機構、独立行政法人国立病院機構、独立行政法人地域医療機能推進機構、国立研究開発法人農業・食品産業技術総合研究機構、国立研究開発法人森林研究・整備機構、国立研究開発法人水産研究・教育機構、国立研究開発法人土木研究所、国立研究開発法人建築研究所、国立研究開発法人海上・港湾・航空技術研究所、独立行政法人水資源機構、独立行政法人都市再生機構、独立行政法人日本高速道路保有・債務返済機構、日本銀行、日本赤十字社、日本放送協会、電力広域的運営推進機関、東日本高速道路株式会社、首都高速道路株式会社、中日本高速道路株式会社、西日本高速道路株式会社、阪神高速道路株式会社、本州四国連絡高速道路株式会社、成田国際空港株式会社、新関西国際空港株式会社、中部国際空港株式会社、北海道旅客鉄道株式会社、東日本旅客鉄道株式会社、東海旅客鉄道株式会社、西日本旅客鉄道株式会社、四国旅客鉄道株式会社、九州旅客鉄道株式会社、日本貨物鉄道株式会社、日本電信電話株式会社、東日本電信電話株式会社、西日本電信電話株式会社、日本郵便株式会社、東京瓦斯株式会社、大阪瓦斯株式会社、東邦瓦斯株式会社、西部瓦斯株式会社、岩谷産業株式会社、アストモスエネルギー株式会社、株式会社ジャパングスエナジー、ENEOSグローブ株式会社、ジクシス株式会社、出光興産株式会社、太陽石油株式会社、コスモ石油株式会社、富士石油株式会社、ENEOS株式会社、日本通運株式会社、福山通運株式会社、佐川急便株式会社、ヤマト運輸株式会社、西濃運輸株式会社、北海道電力株式会社、北海道電力ネットワーク株式会社、東北電力株式会社、東北電力ネットワーク株式会社、東京電力ホールディングス株式会社、東京電力ホールディングス株式会社、東京電力リニューアブルパワー株式会社、東京電力パワーグリッド株式会社、東京電力エナジーパートナー株式会社、北陸電力株式会社、北陸電力送配電株式会社、中部電力株式会社、中部電力パワーグリッド株式会社、中部電力ミライズ株式会社、関西電力株式会社、関西電力送配電株式会社、中国電力株式会社、中国電力ネットワーク株式会社、四国電力株式会社、四国電力送配電株式会社、九州電力株式会社、九州電力送配電株式会社、沖縄電力株式会社、株式会社JERA、電源開発株式会社、電源開発送変電ネットワーク株式会社、日本原子力発電株式会社、KDDI株式会社、株式会社NTTドコモ、エヌ・ティ・ティ・コミュニケーションズ株式会社、ソフトバンク株式会社、輸出入・港湾関連情報処理センター株式会社、株式会社イトーヨーカ堂、イオン株式会社、ユニー株式会社、株式会社セブン-イレブン・ジャパン、株式会社ローソン、株式会社ファミリーマート、株式会社セブン&アイ・ホールディングス、公益社団法人全日本トラック協会、一般社団法人全国建設業協会、公益社団法人日本医師会、一般社団法人日本建設業連合会、一般社団法人全国中小建設業協会

4 指定地方公共機関(平成29年7月12日時点)

社団法人青森県医師会、青森ガス株式会社、八戸ガス株式会社、弘前ガス株式会社、五所川原ガス株式会社、黒石ガス株式会社、十和田ガス株式会社、岩手県北自動車株式会社、十和田観光電鉄株式会社、弘南鉄道株式会社、津軽鉄道株式会社、弘南バス株式会社、公益社団法人青森県バス協会、下北交通株式会社、青森放送株式会社、株式会社青森テレビ、青森朝日放送株式会社、株式会社エフエム青森、公益社団法人青森県トラック協会、一般社団法人青森県エルピーガス協会、青い森鉄道株式会社

【資料2】

防災関係機関一覧

(令和5年2月1日現在)

機 関 名		郵便番号	住 所	電 話 番 号	
青森市（本庁舎）		030-8555	青森市中央1丁目22-5	017-734-1111	
青森市（駅前庁舎）		030-0801	青森市新町1丁目3-7	017-734-1111	
青森市（柳川庁舎）		038-8505	青森市柳川2丁目1-1	017-761-4402	
青森市（浪岡庁舎）		038-1392	青森市浪岡浪岡字稲村101-1	0172-62-1111	
青森市教育委員会		038-8505	青森市柳川2丁目1-1	017-761-4777	
消 防 機 関	青森地域広 域事務組合	消防本部	030-0861	青森市長島2丁目1-1	017-775-0854
		中央消防署	030-0861	青森市長島2丁目1-1	017-775-0855
		東消防署	030-0903	青森市栄町1丁目10-10	017-741-0613
		浪岡消防署	038-1311	青森市浪岡浪岡字稲村101-1	0172-62-3119
		平内消防署	039-3321	東津軽郡平内町小湊字小湊63	017-755-3119
	青森市青森消防団	030-0861	青森市長島2丁目1-1	017-775-0854	
	青森市浪岡消防団	038-1311	青森市浪岡浪岡字稲村101-1	0172-62-3119	
青 森 県	青森県		030-8570	青森市長島1丁目1-1	017-722-1111
	青森警察署		030-0803	青森市安方2丁目15-9	017-723-0110
	青森南警察署		038-1311	青森市浪岡浪岡字淋城87-1	0172-62-4021
	東青地域県 民局地域健 康福祉部	保健総室	030-0113	青森市第2問屋町4丁目11-6	017-739-5421
		福祉総室	030-0861	青森市長島2丁目10-3 青森フコク生命ビル4階	017-734-9950
		こども相談総室	038-0003	青森市石江字江渡5-1 青森福祉庁舎内	017-781-9744
	東青地域県 民局地域農 林水産部	農業振興課	030-0861	青森市長島2丁目10-3 青森フコク生命ビル6階	017-734-9960
		青森家畜保健衛生所	030-0134	青森市合子沢字松森395-1	017-764-1744
		東青地方漁港漁場整 備事務所	030-0901	青森市港町2丁目22-4	017-741-4451
		青森地方水産業改良 普及所	030-0901	青森市港町2丁目22-4	017-765-2520
	東青地域県 民局地域整 備部	管理課	030-0943	青森市幸畑字唐崎76-4	017-728-0200
		駒込ダム建設所	030-0822	青森市中央3丁目20-1	017-777-3812
		青森港管理所	030-0802	青森市本町4丁目5-5	017-734-4101
	青森空港管理事務所		030-0155	青森市大谷字小谷1-5	017-739-2121
	中南地域県民局地域整備部		036-8345	弘前市蔵主町4	0172-32-1131
東青教育事務所		030-0822	青森市中央3丁目20-12	017-734-9955	

機 関 名		郵便番号	住 所		電 話 番 号	
指定 地方 行政 機関	東北総合通信局		980-8795	仙台市青葉区本町3丁目2-23 仙台第2合同庁舎		022-221-0604
	東北財務局青森財務事務所		030-8577	青森市新町2丁目4-25 青森合同庁舎		017-722-1461
	青森労働局	青森労働基準監督署	030-0861	青森市長島1丁目3-5 青森第2合同庁舎		017-734-4444
		ハローワーク青森	030-0822	青森市中央2丁目10-10		017-776-1561
	東北厚生局		980-8426	仙台市青葉区花京院1丁目1-20 花京院スクエア21階		022-726-9260
	東北農政局青森県拠点		030-0802	青森市長島1丁目3-25		017-775-2151
	東北森林管理局青森森林管理署		038-0011	青森市篠田3丁目22-16		017-781-0131
	東北経済局関東東北産業保安監督部 東北支部		980-0014	仙台市青葉区本町3丁目2-23 仙台第2合同庁舎		022-263-1111
	東北地方 整備局	青森河川国道事務所	030-0822	青森市中央3丁目20-38		017-734-4521
		五所川原出張所	037-0074	五所川原市岩木町10		0173-34-2738
		青森国道維持出張所	038-0003	青森市石江字江渡83-1		017-766-3211
		弘前国道維持出張所	036-8093	弘前市城東中央5丁目6-10		0172-28-1315
		青森港湾事務所	030-0802	青森市本町3丁目6-34		017-775-1394
	東北運輸局青森運輸支局		030-0843	青森市浜田字豊田139-13		017-739-1501
	東京航空局	三沢空港事務所	033-0022	三沢市三沢字下夕沢83-197		0176-53-2461
		青森空港出張所	033-0155	青森市大谷字小谷1-303		017-739-2240
	仙台管区气象台青森地方气象台		030-0966	青森市花園 1丁目17-19	技術科	017-741-7411
					防災業務課	017-741-7413
	第二管区海上保安本部青森海上 保安部		030-0811	青森市青柳1丁目1-2 青森港湾合同庁舎		017-734-2421
東北地方環境事務所青森自然保護官 事務所		030-0861	青森市長島1丁目3-5 青森第2号合同庁舎		017-721-4148	
陸上自衛隊第9師団第5普通科連隊		038-0022	青森市浪館字近野45		017-781-0161	
指定 公共 機関	日本銀行青森支店		030-8677	青森市中央1丁目11-1		017-734-2151
	日本赤十字社青森県支部		030-0861	青森市長島1丁目3-1		017-722-2011
	日本放送協会青森放送局		030-8633	青森市松原2丁目1-1		017-774-5111
	東日本高速道路(株)東北支社青森管理 事務所		038-0043	青森市岩渡字熊沢250-259		017-782-1431
	東日本旅客鉄道(株)青森支店		038-0012	青森市柳川1丁目1-1		017-734-6732
	東日本電信電話(株)青森支店		030-0813	青森市橋本2丁目1-6		017-774-9550
	郵便事業(株)	青森支店	030-8799	青森市堤町1丁目7-24		017-775-1623
		青森西支店	038-8799	青森市石江字岡部48-1		017-782-6322
	日本通運(株)青森支店		030-0801	青森市三内字丸山393-214		017-718-7683
	東北電力ネットワーク(株)青森電力センター		030-8580	青森市本町1丁目3-9		017-722-0246

	機 関 名	郵便番号	住 所	電 話 番 号
指定 公共 機関	KDD I (株) 青森支店	030-0801	青森市新町2丁目6-25 新町キューブ	017-777-9045
	(株) ドコモCS東北青森支店	030-0822	青森市中央3丁目19-1	017-774-8000
	エヌ・ティ・ティ・コミュニケー ションズ(株)	100-0011	東京都千代田区内幸町 1丁目3-1	03-6701-3774
指定 地方 公共 機関	青森ガス(株)	030-0901	青森市港町3丁目6-33	017-741-7421
	十和田観光電鉄(株) 青森総合営業所	038-0059	青森市油川字岡田145-3	017-787-0601
	弘南バス(株) 青森営業所	030-0936	青森市矢田前字弥生田32-1	017-726-7575
	下北交通(株) 青森出張所	030-0902	青森市合浦1丁目9-15	017-742-4806
	青森放送(株)	030-0965	青森市松森1丁目8-1	017-743-1234
	(株) 青森テレビ	030-8686	青森市松森1丁目4-8	017-741-2233
	青森朝日放送(株)	030-0181	青森市荒川字柴田125-1	017-762-1111
	(社) 青森県トラック協会青森支部	030-0111	青森市荒川字品川111-3	107-729-2000
	(社) 青森県エルピーガス協会 東青支部	030-0901	青森市港町3丁目6-19	017-742-2445
(社) 青森県エルピーガス協会 津軽支部	036-8075	弘前市撫牛子2丁目5-6	0172-32-2288	
公 共 的 団 体 等	青森地区石油コンビナート等 特別防災区域協議会	038-0012	青森市柳川2丁目1-24	017-766-3141
	(社) 青森市医師会	030-0821	青森市勝田1丁目16-16	107-777-1501
	(社) 南黒医師会	036-0306	黒石市乙大工町3-1	0172-53-2920
	(社) 青森市歯科医師会	030-0811	青森市青柳1丁目3-11	017-734-5695
	青森商工会議所	030-8515	青森市新町1丁目2-18	017-734-1311
	青森市浪岡商工会	038-1311	青森市浪岡浪岡字細田105-1	0172-62-2511
	(株) エフエム青森	030-0812	青森市堤町1丁目7-19	017-735-1181
	青森ケーブルテレビ(株)	030-0801	青森市新町2丁目6-25	017-773-4422
	全国農業協同組合連合会青森県本部	030-0847	青森市東大野2丁目1-15	017-729-8620
	あおもり農業協同組合	038-0058	青森市羽白字富田190-4	017-763-1001
	森林組合あおもり	030-0151	青森市高田字日野26-2	017-739-1310
	弘前地方森林組合	036-8076	弘前市境関亥ノ宮35-13	0172-28-3305
	青森市漁業協同組合	038-0059	青森市油川字岡田262-12	017-752-6650
	後潟漁業協同組合	030-1271	青森市六枚橋字磯打22	017-754-3532
	青森中部土地改良区	038-0023	青森市細越字栄山467-1	017-739-6414
	青森北部土地改良区	030-1271	青森市六枚橋字磯打96-2	017-754-3676
	青森第二北部土地改良区	030-1272	青森市小橋字田川42-2	017-754-3154
	奥内土地改良区	038-0054	青森市奥内字宮田41-5	017-754-2210
	浪岡川土地改良区	038-1311	青森市浪岡浪岡字稲村101-1	0172-62-7809
	(社) 全国解体工事業団体連合会 青森県解体工事業協会東青支部	030-0955	青森市駒込字月見野360-3	017-741-0010
	(社) 青森県建築士会青森支部	030-0803	青森市安方2丁目9-13	017-773-2882
	(社) 青森市建設協会	030-0803	青森市安方2丁目9-13	017-723-1677

	機 関 名	郵便番号	住 所	電 話 番 号
公 共 的 団 体 等	(社)青森県建設業協会	030-0803	青森市安方2丁目9-13	017-722-7611
	(社)青森県中小建設業協会	030-0822	青森市中央1丁目13-11 アパートしうら101号	017-723-7800
	青森市緑化事業協同組合	030-0947	青森市浜館2丁目4-6	017-765-4187
	青森市造園協同組合	038-0001	青森市新田字忍1-2	017-781-4705
	浪岡土木協会	038-1311	青森市浪岡浪岡字稲村236-1	0172-62-8980
	青森電気工事業協同組合	030-0902	青森市合浦1丁目6-5	017-741-2105
	青森県塗装事業協同組合	030-0802	青森市本町2丁目10-8	017-777-4583
	青森市管工事業協同組合	030-0802	青森市本町4丁目3-14	017-722-5427
	青森県ペストコントロール協会	030-0151	青森市高田字川瀬238-8	017-729-0653
	青森市町会連合会	030-0822	青森市中央1丁目22-25	017-734-2584
	青森市浪岡町内会連合会	038-1311	青森市浪岡浪岡字稲村101-1	0172-62-1147
	青森市社会福祉協議会	030-0802	青森市本町4丁目1-3	017-723-1340
	青森市社会福祉協議会浪岡支部	038-1311	青森市浪岡浪岡字稲村274	0172-62-9011
	青森市赤十字奉仕団	038-0003	青森市石江字江渡104-50	017-766-0272
	青森市地区浪岡分区赤十字奉仕団	038-1311	青森市浪岡浪岡字稲村101-1	0172-62-1174
	青森地域広域婦人防火クラブ連絡協議会	030-0152	青森市野沢字沢部174-1	017-739-3788
	青森米穀卸(株)	030-0802	青森市本町4丁目2-1	017-731-2500
	協同組合青森総合卸センター	030-0131	青森市問屋町2丁目17-3	017-738-4711
	(株)イトーヨーカ堂	030-0843	青森市浜田1丁目14-1	017-739-0211
	青森ヤクルト販売(株)	038-0003	青森市石江字岡部69	017-781-8960
	イオン(株)ジャスコ青森店	030-0845	青森市緑3丁目9-2	017-723-4113
	日本アマチュア無線連盟青森クラブ	038-0042	青森市新城字平岡213-15	017-788-8090
	青森市役所アマチュア無線クラブ	038-0861	青森市長島3丁目16-3	017-723-1938
	J Rバス東北(株)青森支店	038-0012	青森市柳川1丁目1-2-23	017-723-1621
	赤帽青森県軽自動車運送協同組合	030-0946	青森市古館字大柳84-2	017-741-3264
	青森輸送事業協同組合	030-0111	青森市荒川字品川111-3	017-729-2500
	青森県管工機材商業協同組合	036-8084	弘前市高田3丁目6-2	0172-27-9141
	日本下水道管路管理業協会東北支部 青森県部会	030-0852	青森市大字大野字前田21-11	017-729-3711
	青森南建設協同組合	038-1311	青森市浪岡大字浪岡字佐野31-32	0172-69-2855
	(株)レンタルのニッケン青森営業所	030-0113	青森市第二問屋町3丁目5-9	017-739-1002
	青森市災害時応急対策土木支援事業 連合会	039-3501	青森市大字浅虫字蛸谷199	017-737-5630
	青森市アメニティ事業協同組合	030-0802	青森市本町2丁目9-17	017-734-6050
	青森県建設機械リース業協会青森支部	038-0031	青森市内三内字丸山393-183	017-766-1711
特定非営利活動法人北東北捜索犬チーム	038-1342	青森市浪岡樽沢字村元365-4	0172-62-7213	

【資料3】

青森市防災会議条例

平成十七年四月一日

条例第二十一号

改正 平成十九年三月条例第四号

平成二七年三月条例第九号

令和三年三月条例第五号

(目的)

第一条 この条例は、災害対策基本法（昭和三十六年法律第二百二十三号）第十六条第六項の規定に基づき、青森市防災会議（以下「防災会議」という。）の所掌事務及び組織について必要な事項を定めることを目的とする。

(所掌事務)

第二条 防災会議は、次に掲げる事務をつかさどる。

- 一 青森市地域防災計画を作成し、及びその実施を推進すること。
- 二 市の地域に係る災害が発生した場合において、当該災害に関する情報を収集すること。
- 三 水防計画その他水防に関し重要な事項の調査審議に関すること。
- 四 前各号に掲げるもののほか、法律又はこれに基づく政令によりその権限に属する事務

(会長及び委員)

第三条 防災会議は、会長及び委員をもって組織する。

- 2 会長は、市長をもって充てる。
- 3 会長は、会務を総理する。
- 4 会長に事故があるときは、あらかじめその指名する委員がその職務を代理する。
- 5 委員は、次に掲げる者をもって充てる。
 - 一 指定地方行政機関の職員のうちから市長が任命する者
 - 二 青森県の知事の部内の職員のうちから市長が任命する者
 - 三 青森県警察の警察官のうちから市長が任命する者
 - 四 青森地域広域消防事務組合消防長
 - 五 危機管理監
 - 六 副市長
 - 七 教育長

八 消防団長

九 指定公共機関又は指定地方公共機関の職員のうちから市長が任命する者

十 その他市長が特に必要と認める者

6 前項の委員の定数は、三十五人以内とする。

(平成一九条例四・平成二七条例九・令和三条例五・一部改正)

(専門委員)

第四条 防災会議に専門の事項を調査させるため、専門委員を置くことができる。

2 前項の専門委員は、市長が任免する。

(報告)

第五条 防災会議は、第二条第一号に規定する青森市地域防災計画を作成し、又は修正したときは、速やかに議会に報告しなければならない。

(議事等)

第六条 防災会議の議事その他防災会議の運営に関し必要な事項は、会長が防災会議に諮って定める。

附 則

(施行期日)

この条例は、平成十七年四月一日から施行する。

附 則 (平成一九年三月条例第四号)

(施行期日)

この条例は、平成十九年四月一日から施行する。

附 則 (平成二七年三月条例第九号)

(施行期日)

この条例は、平成二七年四月一日から施行する。

附 則 (令和三年三月条例第五号)

(施行期日)

この条例は、令和三年四月一日から施行する。

【資料4】

青森市防災会議委員名簿

(令和3年11月1日現在)

区 分	機 関 名	職 名	住 所
指定地方 行政機関 の 職 員	青森財務事務所	総務課長	青森市新町2丁目4-25
	青森労働基準監督署	署長	青森市長島1丁目3-5
	東北農政局青森県拠点	総括農政推進官	青森市長島1丁目3-25
	青森森林管理署	署 長	青森市篠田3丁目22-16
	青森河川国道事務所	所 長	青森市中央3丁目20-38
	青森運輸支局	支局長	青森市浜田字豊田139-13
	青森地方气象台	次 長	青森市花園1丁目17-19
	青森海上保安部	部 長	青森市青柳1丁目1-2
県知事部 内 職 員	東青地域県民局地域健康福祉部	部 長	青森市長島2丁目10-3
	東青地域県民局地域農林水産部	部 長	青森市長島2丁目10-3
	東青地域県民局地域整備部	部 長	青森市幸畑字唐崎76-4
	青森空港管理事務所	所 長	青森市大谷字小谷1-5
県警察官	青森警察署	署 長	青森市安方2丁目15-9
	青森南警察署	署 長	青森市浪岡浪岡字淋城87-1
消 防 長	青森地域広域事務組合	消防長	青森市長島2丁目1-1
市長部局 内 職 員	青森市	副市長	青森市中央1丁目22-5
	青森市	危機管理監	青森市中央1丁目22-5
教 育 長	青森市教育委員会	教育長	青森市柳川2丁目1-1
消防団長	青森市消防団	連合消防団長	青森市長島2丁目1-1
指定公共 機関又は 指定地方 公共機関	東日本旅客鉄道株式会社青森支店	支店長	青森市柳川1丁目1-1
	東日本電信電話株式会社青森支店	支店長	青森市橋本2丁目1-6
	日本銀行青森支店	次 長	青森市中央1丁目11-1
	日本赤十字社青森県支部	事業係長	青森市長島1丁目3-1
	日本放送協会青森放送局	局 長	青森市松原2丁目1-1
	日本通運株式会社青森支店	次 長	青森市三内字丸山393-214
	東北電力ネットワーク株式会社青森電力センター	所 長	青森市本町1丁目3-9
	青森ガス株式会社	代表取締役社長	青森市港町3丁目6-33
	青森放送株式会社	報道局長	青森市松森1丁目8-1
	青森県トラック協会青森支部	支部長	青森市荒川字品川111-3
市長が必要 と認めた者	青森市医師会	会 長	青森市勝田1丁目16-16
	陸上自衛隊第5普通科連隊	連隊長	青森市浪館字近野45
	青森商工会議所	総務部長	青森市新町1丁目2-18
	青森市町会連合会	会 長	青森市中央1丁目22-25
	公立大学法人青森県立保健大学	准教授	青森市浜館字間瀬58-1

【資料5】

青森市災害対策本部条例

平成17年4月1日
条 例 第 22号

(目 的)

第1条 この条例は、災害対策基本法(昭和36年法律第223号)第23条の2第8項の規定に基づき、青森市災害対策本部に関し必要な事項を定めることを目的とする。

(組 織)

第2条 災害対策本部長は、災害対策本部の事務を総括し、所部の職員を指揮監督する。

2 災害対策副本部長は、災害対策本部長を補佐し、災害対策本部長に事故があるときは、その職務を代理する。

3 災害対策本部員は、災害対策本部長の命を受け、災害対策本部の事務に従事する。

(部)

第3条 災害対策本部長は、必要と認めるときは、災害対策本部に部を置くことができる。

2 部に属すべき災害対策本部員は、災害対策本部長が指名する。

3 部に部長を置き、災害対策本部長の指名する災害対策本部員がこれにあたる。

4 部長は、部の事務を掌理する。

(委 任)

第4条 この条例に定めるもののほか、災害対策本部に関し必要な事項は、市長が別に定める。

附 則

(施行期日)

この条例は、平成17年4月1日から施行する。

附 則(平成24年10月条例第66号)

(施行期日)

この条例は、公布の日から施行する。

【資料6】

青森市被害地震一覧

(青森地方気象台・県危機管理局防災危機管理課)

番号	年 月 日	震央・主災地	マグニ チュード	青森県の主な被害等概要	青森市 の震度
1	869年7月13日 (貞観11年5月26日)	陸 奥	8.3	大津波あり、城、人家など破壊甚大、圧死多数、溺死1,000余。	
2	1611年12月2日 (慶長16年10月28日)	三陸・蝦夷	8.1	大津波あり、伊達領で溺死1,783南部、津軽で人馬溺死3,000余。	
3	1667年8月22日 (寛文7年7月3日)	八 戸	6.0～6.4	八戸地方強震、建物被害多し。	
4	1674年4月15日 (延宝2年3月10日)	八 戸	6.0	八戸地方強震、建物被害多し。	
5	1675年4月4日 (延宝3年3月10日)	八 戸			
6	1677年4月13日 (延宝5年3月12日)	陸 中	7.5	三陸沿岸で津波のため家屋が流失した。八戸や田名部浦でも小被害があった。	
7	1694年6月19日 (元禄7年5月27日)	能 代	7.0	地割れ、砂吹上げ(岩木山噴火) (秋田領能代大地震、被害大)	
8	1704年5月27日 (宝永元年4月24日)	羽後・津軽	7.0	家屋倒壊485、焼失759、能代～岩崎間死者58、海岸浅くなり鱈ヶ沢で船痛損。	4～5
9	1718年2月26日 (享保3年1月27日)	陸奥八戸	6.2	八戸地方強震、被害少なからず。	
10	1732年12月21日 (享保17年11月5日)	津 軽		津軽地方強震、城所々破損。	
11	1739年8月16日 (元文4年7月12日)	陸奥・南部		陸奥南部地方大地震、八戸家屋被害多し、青森でも蔵潰れる。	
12	1741年8月28日 (寛保元年7月19日)	渡島・後志 西岸	6.9	津軽西浜通り人家田畑流失多数、死者140、渡島大島噴火津波松前で死者14,670	
13	1743年8月7日 (寛保2年6月18日)	八 戸		八戸で被害あり。	
14	1755年3月29日 (宝暦5年2月17日)	陸奥八戸		八戸地方強震、殿中諸建物破損多し。	
15	1763年1月29日 (宝暦12年12月16日)	陸奥八戸	7.4	津波あり、人家土蔵橋梁破壊多数、諸川漲溢して田畑多数埋没、船流失20、堤防破壊	5～6
16	1763年3月11日 (宝暦13年1月27日)	陸奥八戸	7.2	余震やまず本日再び大強震、建物倒壊、全壊に倍し、惨状目に余る。	
17	1763年3月15日 (宝暦13年2月1日)	陸奥八戸	7.0	八戸地方再三強震、湊村に津波、人馬流失多数、4月まで余震絶えず。	
18	1766年3月8日 (明和3年1月28日)	津 軽	7.2	弘前領内で潰家6,940、焼失252、圧死1,027、焼死308、地鳴顕著。	6
19	1768年9月8日 (明和5年7月28日)	陸奥八戸		八戸強震、家屋、塀など被害少なからず。	
20	1769年7月22日 (明和6年6月19日)	陸奥八戸	6.0	殿中、諸土家被害少なからず、大橋落下。	

番号	年 月 日	震央・主災地	マグニ チュード	青森県の主な被害等概要	青森市 の震度
21	1782年9月21日 (天明2年8月15日)	八 戸		八戸地方強震、被害少なからず、津軽も地震強し。	
22	1793年2月8日 (寛政4年12月28日)	西津軽	6.9～7.1	潰家164、半壊261、死者12 小津波あり、鱒ヶ沢・木造・金木被害大。	
23	1821年9月12日 (文政4年8月16日)	津軽青森		青森では方々で商店の屋根が落ち、子供 1人死亡。	
24	1848年1月13日 (弘化4年12月8日)	津軽黒石	6.0	猿賀～黒石通り格別強く潰家あり。	
25	1856年8月23日 (安政3年7月23日)	日高・胆振・津 軽・南部	7.5	希有の強震、家中町村被害まい挙にいと まなし、湊村津波浸水家屋多し。	4～5
26	1858年7月8日 (安政5年5月28日)	八 戸	7.0～7.5	三戸で米蔵一棟潰れる。	
27	1858年9月29日 (安政5年8月23日)	青 森	6.0	青森で米蔵一棟潰れる。	
28	1896年6月15日 (明治29年) 発震時分:19時32分	三陸沖	8.2	死者27,122、傷者5,451、家屋流失8,526、 全壊776、 青森県死者345、傷者211、八戸湾潮位3m、 余震多し。	2～3
29	1901年8月9日 (明治34年)	青森県東方沖	7.2	八戸～青森大地震、三戸郡被害大、全壊8、 半壊615、死者18、小津波あり。	3～4
30	1902年1月30日 (明治35年)	青森県東部	7.0	三戸郡豊崎村最も強し家屋破損330、七戸 村で倒壊2。	
31	1927年8月6日 (昭和2年)	宮城県沖	6.7	震度IV:青森	4
32	1928年5月27日 (昭和3年)	岩手県沖	7.0	震度IV:青森(被害多し)	
33	1931年3月9日 (昭和6年) 発震時分:12時48分	青森県東方沖	7.2	震度IV:青森、八戸地方被害戸数480、酒 造店など被害大。	4
34	1933年3月3日 (昭和8年) 発震時分:2時30分	三陸はるか沖 三陸海岸	8.1	大津波、青森震度:IV、死者1,483、 不明1,516、傷者659、家屋流失4,917、 船流失1,597 青森県死者20、行方不明10、負傷者70、 家屋流失151、船流失320、家屋倒壊320、 破壊312	4
35	1943年6月13日 (昭和18年)	青森県東方沖	7.1	震度IV:青森・八戸、震度Ⅰ:深浦 八戸で小津波あり(被害なし)。	4
36	1943年6月15日 (昭和18年)	青森県東方沖	6.6	震度IV:青森、震度Ⅲ:八戸、震度Ⅰ:深浦 (6月13日の地震の余震)	4
37	1945年2月10日 (昭和20年)	青森県東方沖・ 県東部	7.1	震度Ⅴ:八戸、震度IV:青森、震度Ⅲ:深浦、 八戸地方壁脱落、ガラス窓破損、家屋倒 壊2、死者2など。	4
38	1950年2月28日 (昭和25年)	宗谷海峡	7.5	深発地震、震度IV:青森・田名部、 震度Ⅲ:八戸、震度Ⅰ:深浦	4
39	1951年10月18日 (昭和26年)	青森県東方沖・ 県北東部	6.6	震度IV:八戸・青森・田名部、震度Ⅱ:深 浦 八戸市内停電、壁亀裂、煙突破損など。	4
40	1952年3月4日 (昭和27年) 発震時分:10時22分	釧路沖	8.2	震度IV:青森・田名部、震度Ⅲ:八戸、震 度Ⅱ:深浦、 北海道南東部で大被害、死傷者320、家屋 10,266、 青森県被害は軽微、八戸湾310cmの津波あ り。	4

番号	年 月 日	震央・主災地	マグニチュード	青森県の主な被害等概要	青森市の震度
41	1952年11月5日 (昭和27年)	カムチャッカ 半島付近	8.2	震度Ⅰ：八戸、北海道、三陸沿岸に津波 八戸湾潮位160cm、青森県被害軽微。	
42	1958年11月7日 (昭和33年)	択捉島付近	8.1	震度Ⅳ：青森・八戸・田名部、震度Ⅲ：深浦、 太平洋岸に津波、三陸沿岸の一部で軽微な 被害 八戸湾では42cm。	4
43	1960年3月21日 (昭和35年)	三陸はるか沖	7.2	震度Ⅳ：青森・八戸・田名部、津波あり、 八戸湾潮位1（最大全振）81cm、三陸沿岸で 軽微な震害あり。	4
44	1960年4月15日 (昭和35年)	青森県東方沖	6.1	震度Ⅳ：青森、震度Ⅲ：八戸・田名部・深浦、 (被害なし)	4
45	1960年5月24日 (昭和35年) 八戸津波 24日3時15分	南米西部 「チリ地震津波」 と命名	8.5	太平洋沿岸大津波、全国で死傷者1,011、 家屋被害46,214、その他被害甚大、青森県 死者行方不明者3、家屋流失全壊24、半壊91、 船流失19、破損445、 被害総額27億余円、津波最大振巾八戸318cm、 青森159cm	
46	1964年5月7日 (昭和39年)	秋田県沖	6.9	震度Ⅳ：深浦、震度Ⅲ：青森・田名部、 震度Ⅱ：八戸 西海岸方面軽微な被害あり。	3
47	1968年5月16日 (昭和43年) 発震時分：9時48分	三陸沖・青森県東 部「1968年十勝沖 地震」と命名	7.9	震度Ⅴ：八戸・田名部・青森、震度Ⅳ：弘前、 震度Ⅲ：深浦 津波最大全振巾八戸159cm、死者46名、行方 不明2名、負傷者671名、建物全壊458、 半壊1,745、全半焼16、船流出24 田畑埋没325haなど470億円の大被害。	5
48	1968年5月16日 (昭和43年)	青森県東方沖	7.5	1968年十勝沖地震余震（19時39分） 震度Ⅳ：青森・八戸・田名部、震度Ⅲ：深浦	4
49	1968年6月12日 (昭和43年)	岩手県沖	7.2	1968年十勝沖地震余震（22時41分） 震度Ⅳ：青森・八戸・むつ、震度Ⅰ：深浦	4
50	1969年8月12日 (昭和44年)	北海道東方沖	7.8	震度Ⅲ：青森・八戸・田名部、 小津波	3
51	1973年6月17日 (昭和48年)	根室半島南東沖	7.4	震度Ⅳ：青森・むつ、震度Ⅲ：八戸、小津波 (被害なし)	4
52	1978年5月16日 (昭和53年)	青森県東方沖、 県東部	5.8 7.8	16h35m 震度Ⅳ：むつ、震度Ⅲ：青森・八 戸・深浦 17h23m 震度Ⅳ：青森・むつ、震度Ⅲ：八 戸・深浦 上北、下北地方で小被害。津波なし。	4
53	1983年5月26日 (昭和58年) 発震時間11時59分	秋田県沖「1983年 (昭和58年)日本 海中部地震」と命 名	7.7	震度Ⅴ：深浦・むつ、震度Ⅳ：青森・八戸 大津波が西海岸一帯に襲来 死者17名、負 傷者25名、全壊447棟、半壊865棟、一部破 損3,018棟、床上浸水62棟、床下浸水152棟、 被害総額518億14,956千円	4
54	1983年6月21日 (昭和58年)	青森県西方沖	7.1	1983年（昭和58年）日本海中部地震の余震 （15時25分）、 震度Ⅳ：青森・深浦、震度Ⅲ：八戸・むつ 津波の波高 深浦29cm	4
55	1984年9月19日 (昭和59年)	房総半島南東沖	6.6	震度Ⅰ：青森。津波の波高：八戸12cm	
56	1985年3月4日 (昭和60年)	南米西部	7.8	津波の波高：八戸27cm	
57	1985年3月29日 (昭和60年)	秋田県北部	6.4	震度Ⅳ：八戸、震度Ⅲ：青森、 震度Ⅱ：深浦・むつ 農林被害9億95,000千円	3

番号	年 月 日	震央・主災地	マグニ チュード	青森県の主な被害等概要	青森市 の震度
58	1985年4月29日 (昭和60年)	青森県東方沖	5.9	震度Ⅳ:むつ、震度Ⅲ:青森・八戸、 震度Ⅱ:深浦、 農林被害3億27,000千円	3
59	1985年12月2日 (昭和60年)	青森県西方沖	5.7	震度Ⅳ:深浦、震度Ⅲ:青森・八戸、 震度Ⅱ:むつ、 農林被害1億90,000千円	3
60	1986年5月8日 (昭和61年)	アリュウシヤ ン列島	7.6	津波の波高:八戸19cm	
61	1987年1月9日 (昭和62年)	岩手県北部	6.6	震度Ⅳ:八戸、震度Ⅲ:青森・むつ、 震度Ⅱ:深浦 農林被害9億95,000千円	3
62	1987年1月14日 (昭和62年)	十勝支庁	6.6	震度Ⅳ:八戸、震度Ⅲ:青森、震度Ⅰ:深浦	3
63	1989年11月2日 (平成元年)	岩手県沖	7.1	震度Ⅳ:青森・八戸、震度Ⅰ:深浦	4
64	1992年7月12日 (平成4年)	青森県東方沖	6.3	震度Ⅳ:八戸・むつ、震度Ⅲ:青森、 震度Ⅱ:深浦、 農林被害2億57,964千円	3
65	1993年1月15日 (平成5年) 発震時間20時06分	釧路沖 「平成5年 (1993年)釧路 沖地震」命名	7.5	震度Ⅴ:八戸、震度Ⅳ:青森・むつ、 震度Ⅲ:深浦、負傷者1名 被害総額11億85,027千円	4
66	1993年7月12日 (平成5年) 発震時間22時17分	北海道南西沖 「平成5年 (1993)北海道 南西沖地震」 と命名	7.8	震度Ⅴ:深浦、震度Ⅳ:青森・むつ、 震度Ⅲ:八戸、津波の最大高さ25cm 死者1名、被害総額7億24,540千円	4
67	1993年8月8日 (平成5年)	グアム島付近	8.0	津波の最大の高さ:八戸8cm	
68	1993年12月4日 (平成5年)	苫小牧沖	5.4	震度Ⅳ:むつ、震度Ⅱ:青森・八戸	2
69	1994年4月8日 (平成6年)	三陸沖	6.5	震度Ⅱ:青森・むつ、震度Ⅰ:八戸 津波の最大の高さ八戸5cm	2
70	1994年10月4日 (平成6年) 発震時間22時22分	北海道東方沖 「平成6年 (1994)北海道 東方沖地震」 と命名	8.2	震度Ⅳ:青森・八戸・むつ・市浦、 震度Ⅲ:深浦、津波の最大の高さ72cm、 負傷者1名、 被害総額1億92,375千円	4
71	1994年12月28日 (平成6年) 発震時間21時19分	三陸沖 「平成6年 (1994)三陸は るか沖地震」 と命名	7.6	震度Ⅵ:八戸、震度Ⅴ:青森・むつ、 震度Ⅳ:市浦・天間林・大畑、震度Ⅲ:深浦 津波の最大の高さ 44cm 死者3名、負傷者688名、全壊55棟、半壊346 棟 一部破損7,020棟、被害総額693億50,546千円	5
72	1995年1月7日 (平成7年) 発震時間07時37分	岩手県沖 三陸はるか沖 地震の最大余 震	7.2	震度Ⅴ:八戸、震度Ⅳ:青森・むつ・市浦、 震度Ⅱ:深浦、負傷者95名、全壊17棟、 半壊81棟、一部破損1,989棟 被害総額61億44,572千円	4
73	1995年12月4日 (平成7年)	千島列島	7.3	震度Ⅱ:むつ、震度Ⅰ:青森・八戸 津波の最大の高さ13cm	1

番号	年 月 日	震央・主災地	マグニ チュード	青森県の主な被害等概要	青森市 の震度
74	2003年5月26日 (平成15年)	宮城県沖	7.1	震度5強:階上町、震度5弱:南郷村、五戸町、 福地村 震度4:八戸市以下19市町村、 震度3:青森・弘前・五所川原市 被害総額:10,923千円	3
75	2008年7月24日 (平成20年)	岩手県沿岸 北部	6.8	震度6:八戸市、五戸町、階上町、 震度5:東北町、南部町、東通村、 重軽傷者94名、全壊1棟、一部損壊163棟	4
76	2011年3月11日 (平成23年)	三陸沖	9.0	震度5強:八戸市、東北町、五戸町、階上町、 おいらせ町 死者:3名、負傷者:113名 青森市:市内全域で約1日停電	4

参考資料 1923年7月31日までの地震は、「新編 日本被害地震総覧(増補改訂版)」及び理科年表を
1923年8月1日以降の地震は、気象庁震源カタログを参照した。

【資料7】

生活必需物資等備蓄状況

1 災害対策本部

(令和5年2月1日現在)

連番	物資名	総数量	備考
1	アルファ化米	3,150食	
2	飲料水	2,112本	500ml/本
3	ラジオ	27個	単4乾電池2本使用

2 防災活動拠点施設(小学校、市民センター等：60施設)

連番	物資名		総数量	備考
1	アルファ化米		30,695食	賞味期限：5年間
2	飲料水		6,087本	500ml/本 賞味期限：5年間
3	液体ミルク		300缶	240ml/缶 賞味期限：1.5年間
4	ほ乳瓶		125本	
5	ほ乳瓶洗浄消毒セット		60セット	
6	簡易便所		1,421箱	
7	毛布		9,970枚	
8	オムツ	子供用	79パック	1パック：42枚入(基準)
9		大人用	150パック	1パック：20枚入(基準)
10	ナプキン		119パック	1パック：30枚入(基準)
11	ラジオ		126個	
12	ストーブ		217台	だるま式

3 防災活動拠点施設のバックアップ施設(中学校：19施設)

連番	物資名		総数量	備考
1	アルファ化米		6,173食	賞味期限：5年間
2	飲料水		1,302本	500ml/本 賞味期限：5年間
3	粉ミルク		41缶	
4	ほ乳瓶		190本	
5	ほ乳瓶洗浄消毒セット		19セット	
6	簡易便所		307箱	
7	毛布		190枚	
8	オムツ	子供用	19パック	1パック：42枚入(基準)
9		大人用	34パック	1パック：20枚入(基準)
10	ナプキン		27パック	1パック：30枚入(基準)
11	ラジオ		38個	
12	ストーブ		47台	だるま式

【資料8】

防災資機材整備状況

1 災害対策本部

(令和5年2月1日現在)

連番	機材名		総数量	備 考
1	ヘルメット		160個	
2	懐中電灯	大	100個	単1乾電池×4本使用
		中	127個	LED
3	ランタン		127個	
4	誘導灯		4本	単2乾電池×2本使用
5	救助工具セット		2セット	ケンスコップ、ツルハシ、大ハンマー、平バール、番線カッター、ノコギリ、手斧、ロープ、ジャッキ
6	発電機		6台	
7	コードリール		7台	
8	投光機		2台	
9	拡声器		24個	単3乾電池×6本使用
10	ロープ		4巻	
11	カラーコーン		30本	ラバー含む
12	防水シート		10枚	

2 防災活動拠点施設(小学校、市民センター等60施設)

連番	機 材 名		総数量	備 考
1	ヘルメット		320個	
2	懐中電灯		320個	単1乾電池×4本使用
3	誘導灯		320本	単1乾電池又は単2乾電池×2本使用
4	救助工具セット		64セット	ケンスコップ、ツルハシ、手斧、大ハンマー、平バール、ジャッキ、番線カッター、ノコギリ、ロープ
5	発電機		84台	EM23型(ホンダ)又はEF2300型(ヤマハ)
6	コードリール		84台	
7	投光機(三脚付)		128台	
8	拡声器		320個	単3乾電池×6本使用
9	ロープ		256巻	
10	カラーコーン		640本	ラバー含む
11	防水シート		320枚	
12	缶詰ガソリン		84箱	1箱4缶入(1缶40入)
13	ガソリン携行缶		84缶	200用携行缶

3 防災活動拠点施設のバックアップ施設(19施設)

連番	機 材 名	総数量	備 考
1	ヘルメット	95個	
2	懐中電灯	95個	単1乾電池×4本使用
3	誘導灯	95本	単1乾電池又は単2乾電池×2本使用
4	救助工具セット	19セット	ケンスコップ、ツルハシ、手斧、大ハンマー、平バール、ジャッキ、番線カッター、ノコギリ、ロープ
5	発電機	19台	EM23型(ホンダ)又はEF2300型(ヤマハ)
6	コードリール	19台	
7	投光機(三脚付)	38台	
8	拡声器	95個	単3乾電池×6本使用
9	ロープ	76巻	
10	カラーコーン	190本	ラバー含む
11	防水シート	95枚	
12	缶詰ガソリン	19箱	1箱4缶入 (1缶1ℓ入)
13	ガソリン携行缶	19缶	20ℓ用携行缶

【資料9】

観測施設・設備等一覧

1 雨量等観測所

(1) 青森地方気象台

ア 気象官署

(令和5年1月1日 現在)

官 署 名	所 在 地	緯 度	経 度	海面上の高さ
青森地方気象台	青森市花園1-17-19	40° 49. 3′	140° 46. 1′	3m

イ 地域気象観測所

観 測 所 名	観測種目					所 在 地	設置箇所	緯 度	経 度	海面上の高さ
	降 水 量	気 温	風	日 照 時 間	積 雪					
酸ヶ湯	○	○	○	○	○	青森市荒川字南荒川山国有林酸ヶ湯沢50	酸ヶ湯温泉旅館	40° 38. 9′	140° 50. 9′	890m
青森大谷	○	○	○			青森市大字大谷字小谷	青森空港	40° 44. 0′	140° 41. 3′	198m

※ 緯度・経度は、世界測地系

(2) 青森県県土整備部

観 測 所 名	対象河川		所 在 地	設置場所	観 測 員		測 器 種 類	高 度 (m)	観測状況		観測開始年月日
	水系名	河川名			担 当	電 話 番 号			定 時	強 雨 時	
沢 山	赤 川	赤 川	青森市沢山字平野14-1	市有地	河川砂防施設課職員	017-728-0200	テレメーター	58	10分毎	10分毎	H13 4. 1
雲 谷	堤 川	合 子 沢 川	青森市雲谷字山吹338-1	県有地	〃	〃	〃	150	〃	〃	〃
奥 内	奥内川	奥内川	青森市奥内字宮田752地先	河川敷	〃	〃	〃	10	〃	〃	〃
野 内 流 上	野内川	野内川	青森市滝沢字東滝沢山国有林347林班地先	道路公社所有地	〃	〃	〃	170	〃	〃	〃
田代平	堤 川	駒込川	青森市駒込字深沢756-14地内	県有地	〃	〃	〃	565	〃	〃	〃
新 野 橋	野内川	野内川	青森市八幡林字品川4地先	河川敷	〃	〃	〃	15	〃	〃	H12 11. 1
新 城	新城川	新城川	青森市新城字山田67-8地内	河川敷	〃	〃	〃	10	〃	〃	〃
鶴ヶ坂	新城川	新城川	青森市鶴ヶ坂字山本54-39地先	県有地	〃	〃	〃	45	〃	〃	H13 4. 1
六枚橋	六 枚 橋 川	六 枚 橋 川	青森市小橋字田川644地内	河川敷	〃	〃	〃	10	〃	〃	H12 11. 1
青森県土整備	堤 川	横内川	青森市幸畑字唐崎76-4	東青地域県民局地域整備部	〃	〃	〃	8	〃	〃	〃
萱 野 茶 屋	堤 川	合 子 沢 川	青森市横内字八重菊62	青森市財産区所有地	〃	〃	〃	514	〃	〃	〃

観測所名	対象河川		所在地	設置場所	観測員		測器種類	高度(m)	観測状況		観測開始年月日
	水系名	河川名			担当	電話番号			定時	強雨時	
沖館遊水地	沖館川	沖館川	青森市三内字丸山324-1	沖館川遊水地管理事務所	河川砂防施設課職員	017-728-0200	テレメーター	10	10分毎	10分毎	H 5 10. 1
遊水地上流	沖館川	沖館川	青森市細越字外長沢78-8	鹿内組所有地	〃	〃	〃	100	〃	〃	〃
下湯ダム	堤川	堤川	青森市荒川字横倉1	下湯ダム管理所	駒込ダム建設所職員	017-777-3812	〃	288	毎時	毎時	S62 9. 1
酸ヶ湯	堤川	堤川	青森市荒川字南荒川山国有林	国有地	〃	〃	〃	880	〃	〃	〃
寒水沢	堤川	寒水沢	青森市荒川字寒水沢1-60	〃	〃	〃	〃	630	〃	〃	〃
浅虫ダム	浅虫川	浅虫川	青森市浅虫字内野72-1	浅虫ダム管理所	〃	〃	〃	18	10分毎	10分毎	H13 11. 1
目倉石	岩木川	正平川	青森市浪岡細野字目倉石144-2地先	河川敷	河川砂防管理課職員	017-728-0200	〃	155	〃	〃	H11 4. 1

2 水位観測所

(1) 青森県地域県民局地域整備部

観測所名	対象河川		所在地	測器種類	水位				既往最大水位		観測状況		観測員		観測開始年月日
	水系名	河川名			待機	注意	避難	危険	水位	起日	定時	洪水時	担当	電話番号	
六枚橋	六枚川	六枚川	小橋字田川644地内	テレメーター	1.8	2.1			4.37	H 14 8. 11	10分毎	10分毎	河川砂防施設課職員	017-728-0200	H 6 4. 1
新城	新城川	新城川	新城字山田67-8地先	〃	1.4	2.1	2.9	3.6	4.16	H 14 8. 11	〃	〃	〃	〃	H12 11. 1
沖館川下流	沖館川	沖館川	篠田3丁目16番地先	〃	1.7	2.0	2.1	2.4			〃	〃	〃	〃	H 5 10. 1
下池外水位	沖館川	沖館川	三内字丸山地先	〃							〃	〃	〃	〃	〃
越流堤外水池	沖館川	沖館川	三内字沢部97地先	〃							〃	〃	〃	〃	〃
遊水池外水位	沖館川	沖館川	三内字沢部50-1地先	〃		1.4					〃	〃	〃	〃	〃
筒井	堤川	堤川	桜川6丁目264	〃	2.5	2.9	4.5	5.2	2.93	H 11 10. 28	〃	〃	〃	〃	H6 4. 1
南桜川	堤川	駒込川	桜川9丁目230	〃	2.4	2.9	3.8	4.4	2.91		〃	〃	〃	〃	〃
駒込川橋	堤川	駒込川	筒井字桜川22-12地先	〃	1.0	1.8	2.6	3.4			〃	〃	〃	〃	H29 4. 1
新野橋	野内川	野内川	八幡林字品川4地先	〃	2.2	2.8	5.2	5.6	3.25		〃	〃	〃	〃	H6 4. 1
滝沢	野内川	野内川	滝沢字下川原地先	〃	1.6	1.9	2.8	3.1	3.53		〃	〃	〃	〃	〃

観測所名	対象河川		所在地	測器種類	水位				既往最大水位		観測状況		観測員		観測開始年月日
	水系名	河川名			待機	注意	避難	危険	水位	起日	定時	洪水時	担当	電話番号	
赤川	赤川	赤川	はまなす1丁目11地先	レベルター	1.5	1.8			2.29	H 14 8.11	10分毎	10分毎	河川砂防施設課職員	017-728-0200	H12 11.1
横内	堤川	横内川	横内字亀井52地先	"							"	"	"	"	"
西滝	沖館川	西滝川	浪館字前田87地先	"	1.2	1.5	2.8	3.4	2.2	H 14 8.11	"	"	"	"	"
天田内	天田内川	天田内川	油川字中道24番地先	"	1.8	2.1	2.3	2.6	0.82	H 15 9.8	"	"	"	"	H15 4.1
甲田橋	堤川	堤川	花園1丁目	"	1.2	1.5	2.3	2.9	1.51	H 11 10.28	毎時	毎時	駒込ダム建設所職員	017-777-3812	S62 9.1
新見妙橋	堤川	堤川	八ツ役字矢作	"	2.7	3.0	4.1	4.7	3.45	H 2 10.27	"	"	"	"	"
大野	堤川	堤川	高田字川瀬	"	1.2	1.6			1.62	H 11 10.28	"	"	"	"	"
大柳辺	堤川	堤川	野沢字川部	"					1.61	"	"	"	"	"	"
下湯ム	堤川	堤川	荒川字横倉	"							10分毎	10分毎	"	"	"
银杏橋	浅虫川	浅虫川	浅虫字山下144-8	"							毎時	毎時	"	"	H13 11.1
浅虫ム	浅虫川	浅虫川	浅虫字内野72-1	"							10分毎	10分毎	"	"	"
浪岡	岩木川	浪岡川	浪岡浪岡字岡田57-1	"	1.8	2.1	2.2	2.5	2.42	H 16 9.30	"	"	河川砂防施設課職員	017-728-0200	S25 4.1

3 潮位観測所

所属名	観測所名	対象海岸名	所在地	管理者	観測員(Tel)	測器種類	緯度 経度 零点高	定時	観測開始年月日
国土交通省	青森	陸奥湾	青森市港町地先漁港内	青森港湾事務所	保全課 (017-775-2186)	デジタル式 フース型	40° 50' 140° 46' -1.759	随時	S30.9
国土地理院	浅虫	陸奥湾	青森市浅虫字坂本9-9地先	東北地方測量部	嘱託員 (017-752-2561)	デジタル式	40° 54' 140° 52' -0.996	随時	S29.5

4 冬季気象観測地点

連番	観測地点名	測定種目	所在地	施設管理者
1	青 森	気温、風、積雪	青森市大字花園1-17-19	青森地方気象台
2	高田BP	気温、風、積雪	〃 大字高田字朝日山	青森県
3	横 内	気温、風、積雪	〃 大字横内字亀井54-8	青森県
4	酸ヶ湯	気温、風、積雪	〃 大字南荒川国有林酸ヶ湯50	青森地方気象台
5	田代平	気温、風、積雪	〃 大字駒込字南駒込1-244	青森県
6	内 真 部	気温、風、積雪	〃 大字清水字浜元135-1(北中グラント内)	青森県
7	浪 岡	気温、風、積雪	〃 大字浪岡字稲村94(浪岡庁舎構内)	青森県
8	青森大谷	気温、風	〃 大字大谷字小谷1-303	青森地方気象台
9	みちのく管理事務所	気温、風、積雪	〃 大字滝沢字東滝沢国有林内	青森県
10	新赤沢橋(料金所付近)	風	同 上	青森県

5 地震観測網

(1) 地震観測施設(気象庁)

観測点名称	所在地	緯 度	経 度	計測機器
青森市花園	青森市花園1丁目17-19	40° 49′	140° 46′	計測震度計

(2) 強震観測施設(防災科学技術研究所)

観測地点	名 称	所在地	備 考
AOM 020	青 森	青森市中央2丁目17番	
AOM 028	八甲田	青森市大字駒込字深沢848・851・852	

(3) 青森県震度情報ネットワークシステム(県総務部防災危機管理課)

設置場所・所在地	計測震度計等座標						備 考
	北 緯			東 経			
	度	分	秒	度	分	秒	
青森市中央2丁目17 中央西公園内	40	49	9	140	45	0	防災科学技術研究所活用
青森市浪岡大字浪岡字稲村 101-1浪岡事務所敷地内	40	42	39	140	35	44	

【資料10】

無線施設・設備等一覧

○ 青森市防災行政用無線

(平成26年2月1日現在)

所属	局種別		設置 基数 (台)	呼出名称	配備場所	備考	
						周波数 (MHZ)	出力 (W)
青 森 市	基地局	固定局	1	ぼうさいあおもり	危機管理課	466.2125	10
	地 上 移 動 局	車 載 局	14	ぼうさいあおもり 1	危機管理課	466.2125	10
				ぼうさいあおもり 3	管財課:車両T		
				ぼうさいあおもり 7	管財課:車両T		
				ぼうさいあおもり 8	道路維持課:矢田補修事務所		
				ぼうさいあおもり 9	管財課:車両T		
				ぼうさいあおもり 10	管財課:車両T		
				ぼうさいあおもり 11	公園河川課:高田分室		
				ぼうさいあおもり 12	管財課:車両T		
				ぼうさいあおもり 13	公園河川課:高田分室		
				ぼうさいあおもり 14	道路維持課		
				ぼうさいあおもり 15	公園河川課		
				ぼうさいあおもり 16	管財課:車両T		
				ぼうさいあおもり 17	管財課:車両T		
				ぼうさいあおもり 31	道路維持課		
	可般局	1	ぼうさいあおもり 21	管財課:車両T			
基地局	固定局	1	ぼうさいあおもりなみおか	浪岡事務所:総務課	466.6625	10	
地 上 移 動 局	車載局	1	ぼうさいあおもり101	浪岡事務所:総務課	466.6625	10	
	可般局	5	ぼうさいあおもり102	浪岡事務所:総務課	466.6625	5	
			ぼうさいあおもり103	浪岡事務所:総務課			
			ぼうさいあおもり104	浪岡事務所:総務課			
			ぼうさいあおもり113	浪岡事務所:総務課			
			ぼうさいあおもり114	浪岡事務所:総務課			

○ 消防無線

所属	局種別		設置 基数 (台)	呼出名称(呼出符号)	設(常)置場所	備考	
						無線機 チャンネル (ch)	出力 (W)
青森地域 広域事務組合	F B	基地局	8	あおりしょうぼう	消 防 本 部	1~10ch	10
				あおりしょうぼうはらべつ	原 別 分 署	1,3ch	
				あおりしょうぼうひがし	東 消 防 署	1~10ch	
				あおりしょうぼうなみおか	浪 岡 消 防 署	1~10ch	
				あおりしょうぼうそとがはま	外 ヶ 浜 分 署	1~5,9,10ch	
				あおりしょうぼういまべつ	今 別 分 署	1~5,9,10ch	
				あおりしょうぼうひらない	平内水ヶ沢山	1~10ch	
				あおりしょうぼう みちのくとんねる	みちのくトンネル	2ch	
	M L	陸 上 移動局 携帯型	73	あおり 101	警 防 課	1~8ch	5
				あおり 102~114(13台)	通 信 指 令 課	1~8ch	
				あおり 901	〃	1~10ch救急用	
				みちのく 101	みちのく有料道路	2ch	
				ちゅうおう 101~108(8台)	中 央 消 防 署	1~8ch	
				ちゅうおう 901	〃	1~10ch救急用	
				おきだて 101,102(2台)	沖 館 分 署	1~8ch	
				あぶらかわ 101	油 川 分 署	1~8ch	
				あぶらかわ 901	〃	1~10ch救急用	
				しんじょう 101	新 城 分 署	1~8ch	
				しんじょう 901	〃	1~10ch救急用	
				なみだて 101	浪 館 分 署	1~8ch	
				なみだて 901	〃	1~10ch救急用	
				そとがはま 101~103(3台)	外 ヶ 浜 分 署	1~7ch	
				そとがはま 901,902(2台)	〃	1~10ch救急用	
				いまべつ 101~103(3台)	今 別 分 署	1~7ch	
				いまべつ 901	〃	1~10ch救急用	
				ひがし 101~108(8台)	東 消 防 署	1~8ch	
				ひがし 901	〃	1~10ch救急用	
				あさむし 101	浅 虫 分 署	1~8ch	
つつい 101	筒 井 分 署	1~8ch					
つつい 901	〃	1~10ch救急用					
はらべつ 101	原 別 分 署	1~8ch					
はらべつ 901	〃	1~10ch救急用					
よこうち 101	横 内 分 署	1~8ch					
よこうち 901	〃	1~10ch救急用					

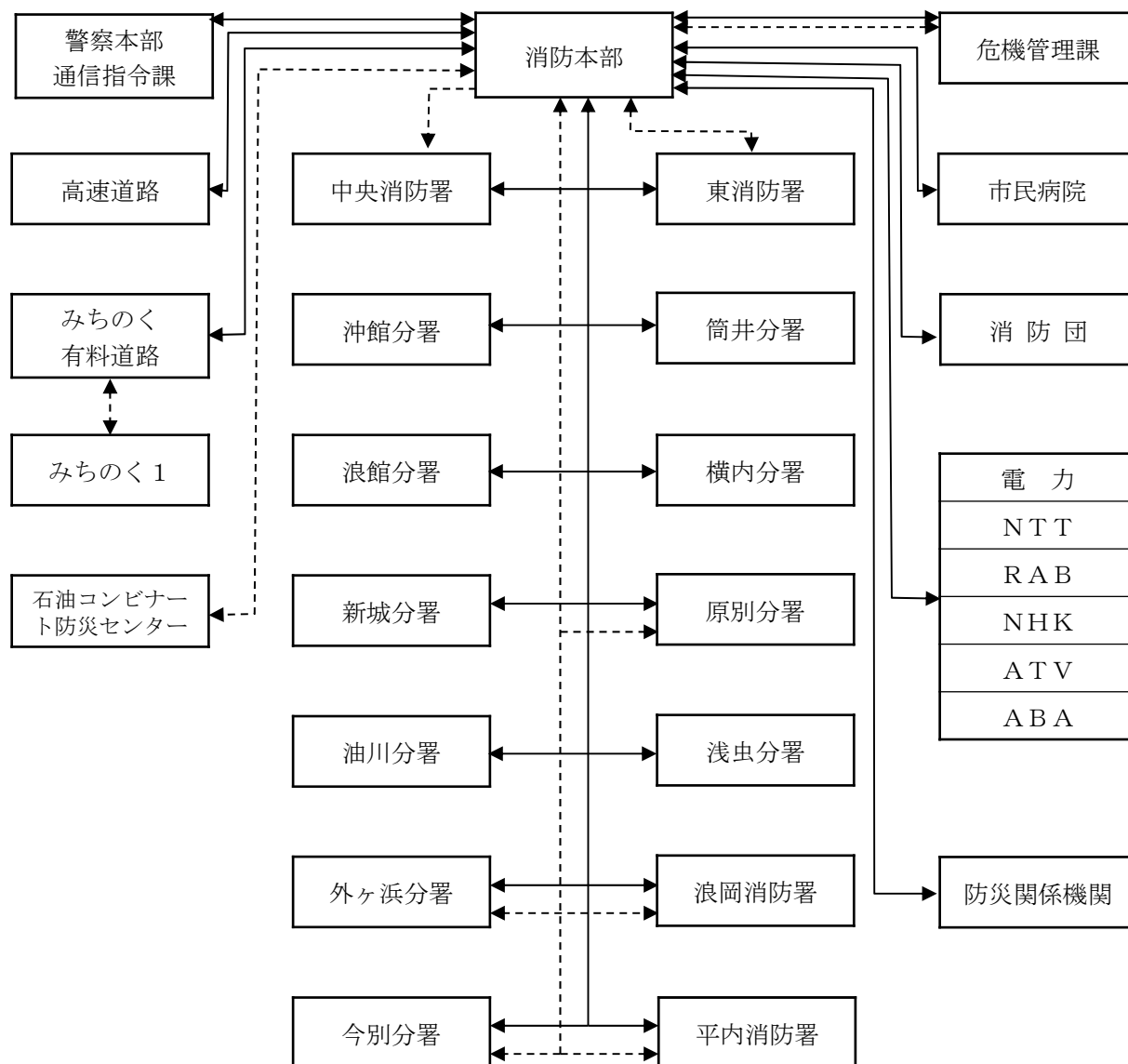
所属	局種別		設置 基数 (台)	呼出名称(呼出符号)	設(常)置 場 所	備 考	
						無線機 チャンネル (c h)	出力 (W)
青森地域広域事務組合	M L	陸 上 移動局 携帯型		なみおか 101~106(6台)	浪岡消防署	1~8ch	5
				なみおか 901,902(2台)	"	1~10ch救急用	
				ひらない 101~105(5台)	平内消防署	1~8ch	
				ひらない 901,902(2台)	"	1~10ch救急用	
	M L	陸 上 移動局 車載型	70	ほんぶ しき 1,2(2台)	消 防 本 部	1~8ch	10
				こうほう 1~6(6台)	"	1~8ch	
				ほんぶ ゆそう 1	"	1~8ch	
				ほんぶ はんそう 1	"	1~8ch	
				ちゅうおう ぼんぷ 1	中央消防署	1~8ch	
				ちゅうおう たんく 1	"	1~8ch	
				ちゅうおう すいそう 1	"	1~8ch	
				ちゅうおう はしご 1	"	1~8ch	
				ちゅうおう きゅうじょ 1	"	1~8ch	
				ちゅうおう しき 1,2(2台)	"	1~8ch	
				ちゅうおう れんらく 1	"	1~8ch	
				おきだて ぼんぷ 1	沖館分署	1~8ch	
				おきだて たんく 1	"	1~8ch	
				おきだて はしご 1	"	1~8ch	
				おきだて かがく 1	"	1~8ch	
				おきだて げんえき 1	"	1~8ch	
				おきだて れんらく 1	"	1~8ch	
				あぶらかわ ぼんぷ 1	油川分署	1~8ch	
				あぶらかわ たんく 1	"	1~8ch	
				あぶらかわ れんらく 1	"	1~8ch	
				あおもり ぼんぷ 1	"	1~8ch	
				しんじょう たんく 1	新城分署	1~8ch	
				しんじょう れんらく 1	"	1~8ch	
				なみだて ぼんぷ 1	浪館分署	1~8ch	
				なみだて かがく 1	"	1~8ch	
				なみだて れんらく 1	"	1~8ch	
そとがはま たんく 1	外ヶ浜分署	1~7ch					
そとがはま れんらく 1	"	1~5ch					
いまべつ たんく 1	今別分署	1~7ch					
いまべつ れんらく 1	"	1~5ch					

所属	局種別	設置 基数 (台)	呼出名称 (呼出符号)	設(常)置 場 所	備 考	
					無線機 チャンネル (c h)	出力 (W)
青森地域広域事務組合	M L	陸 上 移動局 車載型	ひがし ぼんぷ 1	東 消 防 署	1~8ch	10
			ひがし たんく 1	〃	1~8ch	
			ひがし すいそう 1	〃	1~8ch	
			ひがし はしご 1	〃	1~8ch	
			ひがし きゅうじょ1,2(2台)	〃	1~8ch	
			ひがし しき 1,2(2台)	〃	1~8ch	
			ひがし れんらく 1	〃	1~8ch	
			あさむし ぼんぷ 1	浅 虫 分 署	1~8ch	
			あさむし れんらく 1	〃	1~8ch	
			あおもり しえん 1	〃	1~8ch	
			つつい ぼんぷ 1	筒 井 分 署	1~8ch	
			つつい かがく 1	〃	1~8ch	
			つつい れんらく 1	〃	1~8ch	
			はらべつ ぼんぷ 1	原 別 分 署	1~8ch	
			はらべつ たんく 1	〃	1~8ch	
			はらべつ れんらく 1	〃	1~8ch	
			よこうち ぼんぷ 1	横 内 分 署	1~8ch	
			よこうち たんく 1	〃	1~8ch	
			よこうち かがく 1	〃	1~8ch	
			よこうち れんらく 1	〃	1~8ch	
			なみおか ぼんぷ 1	浪 岡 消 防 署	1~8ch	
			なみおか たんく 1	〃	1~8ch	
			なみおか すいそう 1	〃	1~8ch	
			なみおか しき 1	〃	1~8ch	
			なみおか れんらく 1	〃	1~8ch	
			なみおか ゆそう 1	〃	1~8ch	
			ひらない ぼんぷ 1	平 内 消 防 署	1~8ch	
			ひらない たんく 1	〃	1~8ch	
			ひらない しき 1	〃	1~8ch	
			ひらない れんらく 1	〃	1~8ch	
ひらない はんそう 1	〃	1~8ch				

所属	局種別	設置 基数 (台)	呼出名称 (呼出符号)	設(常)置場所	備 考					
					無線機 チャンネル (c h)	出力 (W)				
青森地域広域事務組合	M L	陸上 移動局 車載型 (救急車)	ちゅうおうきゅうきゅう 1	中央消防署	1~10ch	10				
			あぶらかわきゅうきゅう 1	油川分署	1~10ch					
			あおもり きゅうきゅう 1	〃	1~10ch					
			しんじょうきゅうきゅう 1	新城分署	1~10ch					
			なみだて きゅうきゅう 1	浪館分署	1~10ch					
			ひがし きゅうきゅう 1	東消防署	1~10ch					
			つつい きゅうきゅう 1	筒井分署	1~10ch					
			はらべつ きゅうきゅう 1	原別分署	1~10ch					
			よこうち きゅうきゅう 1	横内分署	1~10ch					
			なみおか きゅうきゅう 1,2(2台)	浪岡消防署	1~10ch					
			そとがはまきゅうきゅう 1	外ヶ浜分署	1~10ch					
			そとがはまきゅうきゅう 2	〃	1~5, 8~10ch					
			いまべつ きゅうきゅう 1	今別分署	1~10ch					
			いまべつ きゅうきゅう 2	〃	1~5, 9, 10ch					
			ひらない きゅうきゅう 1,2(2台)	平内消防署	1~10ch					
			M L	陸上 移動局 可搬型	6		あおもり 201,202(2台)	通信指令課	1~8ch	10
							ちゅうおう 201	中央消防署	1~8ch	
ひがし 201	東消防署	1~8ch								
なみおか 201	浪岡消防署	1~8CH								
ひらない 201	平内消防署	1~8CH								
M P	携帯局	2	あおもり 115,116(2台)	通信指令課	1~8ch	5				

市町村波	県内共通波	全国共通波	防災相互波	救急波
1CH 151.23MHZ 3CH 150.19MHZ 8CH 149.61MHZ	2CH 148.21MHZ	4CH 150.73MHZ 6CH 148.75MHZ 7CH 154.15MHZ	5CH 158.35MHZ	9CH 147.74MHZ 10CH 147.50MHZ (基地局用) 9CH 143.74MHZ 10CH 143.50MHZ (陸上移動局用)

(通信系統図)



凡 例	
——	有線設備 (ビジネスイーサ回線等)
-----	無線設備

○ 水道無線

H28. 4. 1現在

所属	局種別		設置基数 (台)	呼出名称 (呼出符号)	設(常)置場所	備考	
						出力(W)	
青森市 企業局 水道部	FB	基地局	4	すいどうあおもり	本庁舎	10	
				すいどうあおもりよこうち	横内浄水課		
				すいどうあおもりつつみがわ	堤川浄水課		
				すいどうあおもりなみおか	上下水道課		
	ML	車載局	41	すいどうあおもり	本庁舎	10	
				01, 04, 07, 08, 09, 10, 11, 12, 13 14, 15, 16, 17, 18, 19, 20, 21, 22 23, 24, 30, 32, 44, 45, 46, 56, 58 59, 60, 61			
				31, 33, 34, 35, 36, 37			横内浄水課
				05, 25, 41, 42			堤川浄水課
				02			上下水道課
		携帯局	17	すいどうあおもり	総務課財産T	5	
				03			
				06, 40, 49, 50, 51, 57, 62, 63, 64			施設課
				38, 39, 65, 66			横内浄水課
				43, 52, 53			堤川浄水課

○ 交通無線

所属	局種別		設置基数 (台)	呼出名称 (呼出符号)	設(常)置場所	備考
						出力(W)
青森市 企業局 交通部	FB	基地局	1	あおもりしえい	東部営業所	10
	FX	固定局	1	あおもりしえい	東部営業所	10
		車載局	184	あおもりしえい 1~106 301~391	東部営業所38 西部営業所44	5
		携帯局	13	あおもりしえい 301~313	東部営業所	5
	ML		16	あおもりしえい 1~16	東部営業所	5

○ 競輪事業用無線

所属	局種別		設置基数 (台)	呼出名称 (呼出符号)	設(常)置場所	備考
						出力(W)
競輪	FB	基地局	1	けいりんあおもり	青森競輪場	5
	ML	陸上 移動局	4	けいりんあおもり 1~4	青森競輪場	5
		トラン シー バー	77	けいりんあおもり 11~87	青森競輪場	1

【資料11】

災害時優先電話一覧

(令和5年2月1日現在)

所 属		電話番号	備 考
総 務 部	人 事 課	017-775-1746	
	危機管理課	017-777-8850	
企 画 部	企画調整課	017-734-3004	
	秘 書 課	017-734-0954	
環 境 部	環境政策課	017-723-9390	
都市整備部	都市政策課	017-766-9003	
	公園河川課	017-766-4380	
	道路維持課	017-766-9001	
浪岡振興部	総 務 課	0172-62-3005	
議会事務局	総 務 課	017-734-5431	
教育委員会事務局	総 務 課	017-722-2867	

【資料12】

青森市行政情報ネットワーク端末配備状況

(令和4年4月1日現在)

特 別 職	環 境 部	都市整備部	教育委員会事務局
市長室 副市長室 教育長室 監査委員室	環境政策課 廃棄物対策課 清掃管理課 青森市清掃工場	都市政策課 住宅まちづくり課 建築指導課 公園河川課 道路建設課 道路維持課 用地課 建築営繕課	指導課 浪岡教育課
企 画 部			選挙管理委員会事務局
企画調整課 財政課 秘書課 広報広聴課 競輪事務所			事務局
総 務 部	福 祉 部	浪岡振興部	監査委員事務局
総務課 危機管理課 人事課 管財課 契約課 情報政策課	福祉政策課 障がい者支援課 指導監査課 子育て支援課 子ども支援センター 介護保険課 高齢者支援課 生活福祉一課 生活福祉二課	総務課 納税支援課 市民課 地域づくり振興課 健康福祉課 都市整備課	事務局 農業委員会事務局 事務局
		市民病院	企業局水道部
税 務 部	保 健 部	事務局 浪岡病院事務局	総務課 営業課 上水道整備課 施設課 給排水課 下水道整備課 八重田浄化センター 蜷貝ポンプ場 上下水道課
納税支援課 市民税課 資産税課 国保医療年金課	保健予防課 生活衛生課 健康づくり推進課	会 計 課	企業局交通部
	経 済 部	会計課 出納室 審査課	
	観光課 交流推進課 東京ビジネスセンター	議会事務局	管理課 東部営業所 西部営業所
		総務課 議事調査課	
市 民 部	農林水産部	教育委員会事務局	青森地域広域消防事務組合
市民協働推進課 人権男女共同参画課 浜館支所 奥内支所 原別支所 後潟支所 野内支所 市民課 生活安心課	農業政策課 農業振興センター 農地林務課 水産振興センター 中央卸売市場管理課 あおもり産品支援課	総務課 文化学習活動推進課 市民図書館 学務課 学校給食課 小学校給食センター 中学校給食センター 浪岡学校給食センター 中央市民センター 文化学習活動推進課	庶務課 予防課 警防課 通信指令課 中央消防署 東消防署 浪岡消防署
			青森地域広域事務組合 あおひらクリーンセンター

【資料13】

災害対策用携帯電話配備基準

(令和5年2月1日現在)

- 青森市災害対策本部員(31)
青森市災害対策本部の本部長、副本部長及び本部員のうち特に必要と認められる者

本部長及び副本部長				
市長	副市長			
本部員				
総務部長	危機管理監	企画部長	税務部長	市民部長
環境部長	福祉部長	保健部長	青森保健所長	経済部長
経済部理事	農林水産部長	都市整備部長	都市整備部理事	浪岡振興部長
会計管理者	議会事務局長	教育長	教育委員会事務局長	選挙管理委員会事務局長
代表監査委員	監査委員事務局長	農業委員会事務局長	企業局長	企業局水道部長
企業局交通部長	消防長	青森地域広域事務組合事務局長	市民病院事務局長	

- 災害対策本部事務局及び防災担当職員等(17)
災害対策本部事務局を構成する課の長及び防災・消防の担当職員のうち特に必要と認められる者

災害対策本部事務局を構成する課の長				
総務部次長	総務課長	人事課長	危機管理課長	管財課長
広報広聴課長				
防災担当職員				
危機管理課担当	危機管理課担当	危機管理課担当	危機管理課担当	危機管理課担当
危機管理課担当	危機管理課担当	危機管理課担当	危機管理課担当	
消防担当職員				
警防課長	予防課長			


- その他防災対策上必要となる者(32)

本部長及び副本部長秘書				
秘書課長	秘書課担当	市長秘書	市長秘書	市長秘書
副市長秘書				
災害において第一義的な対応を要する課の長又は担当職員				
管財課担当	環境政策課長	福祉政策課長	福祉政策課担当	保健予防課長
感染症対策課長	感染症対策課担当	生活衛生課長	農業政策課長	農地林務課長
農地林務課担当	住宅まちづくり課長	公園河川課長	公園河川課担当	道路維持課長
道路維持課雪対策室長	浪岡振興部次長	浪岡振興部総務課長	健康福祉課長	浪岡都市整備課長
教育委員会事務局総務課長	浪岡教育課長	水道部総務課長	八重田浄化センター所長	蛸貝ポンプ場長
交通部管理課長				

【資料14】

青森県防災情報ネットワーク回線構成図

令和2年4月1日現在



凡例

- 衛星系無線アンテナ
- 衛星携帯電話 (字幅回線)
- 衛星系無線(可搬型)
- 衛星系無線(車載型)
- 簡易パラボラアンテナ (林巻受信用)

※Eメール受信は「J-ALERT」受信可

【各管内の局数】

	管五	管弘	管十	管八	管大	合
管内局	1	1	1	1	1	5
出先機関局(ダム局)	6	2	9	4	5	28
市町村局	2	4	3	1	1	12
消防本部局	7	5	9	9	5	42
防災関係機関局	4	3	1	4	1	14
計	20	17	30	19	17	113

【資料15】

陸上移動通信システム無線配備状況一覧

(令和5年2月1日現在)

No.	設置場所	呼出呼称	グループ											
			全グ	危機管理G	災害現場G	広報G	管財G	避難所_西	避難所中央	避難所_東	避難所浪岡	学校_西	学校_中央	学校_東
1	危機管理課1	危機管1	○	○	○	○	○	○	○	○	○	○	○	○
2	危機管理課2	危機管2	○	○	○	○	○	○	○	○	○	○	○	○
3	危機管理課3	危機管3	○	○	○	○	○	○	○	○	○	○	○	○
4	危機管理課4	危機管4	○	○	○	○	○	○	○	○	○	○	○	○
5	危機管理課5	危機管5	○	○	○	○	○	○	○	○	○	○	○	○
6	危機管理課6	危機管6	○	○	○	○	○	○	○	○	○	○	○	○
7	危機管理課7	危機管7	○	○	○	○	○	○	○	○	○	○	○	○
8	危機管理課8	危機管8	○	○	○	○	○	○	○	○	○	○	○	○
9	危機管理課9	危機管9	○	○	○	○	○	○	○	○	○	○	○	○
10	危機管理課10	危機管10	○	○	○	○	○	○	○	○	○	○	○	○
11	危機管理課11	危機管11	○	○	○	○	○	○	○	○	○	○	○	○
12	危機管理課12	危機管12	○	○	○	○	○	○	○	○	○	○	○	○
13	危機管理課13	危機管13	○	○	○	○	○	○	○	○	○	○	○	○
14	浪岡振興部総務課	浪岡総務1	○		○	○	○	○	○	○	○	○	○	○
15	浪岡振興部総務課2	浪岡総務2	○		○	○	○	○	○	○	○	○	○	○
16	浪岡振興部総務課3	浪岡総務3	○		○	○	○	○	○	○	○	○	○	○
17	浪岡振興部総務課4	浪岡総務4	○		○	○	○	○	○	○	○	○	○	○
18	浪岡振興部総務課5	浪岡総務5	○		○	○	○	○	○	○	○	○	○	○
19	道路維持課1	道路維持1	○		○									
20	道路維持課2	道路維持2	○		○									
21	道路維持課3	道路維持3	○		○									
22	道路維持課4	道路維持4	○		○									
23	道路維持課5	道路維持5	○		○									
24	道路維持課6	道路維持6	○		○									
25	公園河川課1	公園河川1	○		○									
26	公園河川課2	公園河川2	○		○									
27	公園河川課3	公園河川3	○		○									
28	公園河川課4	公園河川4	○		○									
29	公園河川課5	公園河川5	○		○									
30	公園河川課6	公園河川6	○		○									
31	八重田浄化センター1	八重浄セ1	○		○									
32	八重田浄化センター2	八重浄セ2	○		○									
33	八重田浄化センター3	八重浄セ3	○		○									
34	都市整備課1	都市整備1	○		○									
35	都市整備課2	都市整備2	○		○									
36	都市整備課3	都市整備3	○		○									
37	都市整備課4	都市整備4	○		○									
38	農地林務課1	農地林務1	○		○									
39	農地林務課2	農地林務2	○		○									
40	農地林務課3	農地林務3	○		○									
41	農地林務課4	農地林務4	○		○									
42	広報広聴課1	広報広聴1	○			○								
43	広報広聴課2	広報広聴2	○			○								
44	広報広聴課3	広報広聴3	○			○								
45	広報広聴課4	広報広聴4	○			○								
46	広報広聴課5	広報広聴5	○			○								
47	広報広聴課6	広報広聴6	○			○								
48	管財課1(本庁舎)	管財1本	○					○						
49	管財課2(駅前庁舎)	管財2駅	○					○						
50	管財課3(柳川庁舎)	管財3柳	○					○						
51	福祉政策課1	福祉政策1	○					○	○	○	○			
52	福祉政策課2	福祉政策2	○					○	○	○	○			
53	福祉政策課3	福祉政策3	○					○	○	○	○			
54	福祉政策課4	福祉政策4	○					○	○	○	○			
55	保健予防課	保健予防1	○					○	○	○	○			
56	教育委員会総務課1	教委総務1	○									○	○	○
57	教育委員会総務課2	教委総務2	○									○	○	○
58	教育委員会総務課3	教委総務3	○									○	○	○
59	教育委員会総務課4	教委総務4	○									○	○	○
60	浪岡教育課	浪岡教育1	○											○
61	油川市民センター	油川市セ1	○					○						
62	油川小	油川小1	○					○				○		
63	油川中	油川中1	○					○				○		
64	泉川小	泉川小1	○					○				○		
65	西中	西中1	○					○				○		

No.	設置場所	呼出呼称	グループ																	
66	後潟小	後潟小1	○						○							○				
67	沖館小	沖館小1	○						○							○				
68	沖館市民センター	沖館市セ1	○						○											
69	沖館中	沖館中1	○						○							○				
70	奥内小	奥内小1	○						○							○				
71	北中	北中1	○						○							○				
72	三内小	三内小1	○						○							○				
73	三内西小	三内西小1	○						○							○				
74	三内中	三内中1	○						○							○				
75	篠田小	篠田小1	○						○							○				
76	新城小	新城小1	○						○							○				
77	新城中央小	新城中小1	○						○							○				
78	新城中	新城中1	○						○							○				
79	西部市民センター	西部市セ1	○						○											
80	中央市民センター-鶴ヶ坂分館	鶴ヶ坂分1	○						○											
81	孫内農村センター	孫内農セ1	○						○											
82	千刈小	千刈小1	○						○							○				
83	古川中	古川中1	○						○							○				
84	浪館小	浪館小1	○						○							○				
85	西田沢小	西田沢小1	○						○							○				
86	北部地区農村環境改善センター	農環改セ1	○						○											
87	金沢小	金沢小1	○							○										○
88	甲田中	甲田中1	○							○										○
89	甲田小	甲田小1	○							○										○
90	高田小	高田小1	○							○										○
91	長島小	長島小1	○							○										○
92	古川市民センター	古川市セ1	○							○										
93	古川小	古川小1	○							○										○
94	荒川小	荒川小1	○							○										○
95	荒川市民センター	荒川市セ1	○							○										
96	荒川中	荒川中1	○							○										○
97	金浜分教室	金浜分教1	○							○										○
98	旧野沢小	旧野沢小1	○							○										
99	浦町小	浦町小1	○							○										○
100	大野小	大野小1	○							○										○
101	大野市民センター	大野市セ1	○							○										
102	南中	南中1	○							○										○
103	幸畑小	幸畑小1	○							○										○
104	菘町小	菘町小1	○							○										○
105	筒井小	筒井小1	○							○										○
106	筒井中	筒井中1	○							○										○
107	筒井南小	筒井南小1	○							○										○
108	浦町中	浦町中1	○							○										○
109	中央市民センター	中市セ1	○							○										
110	堤小	堤小1	○							○										○
111	橋本小	橋本小1	○							○										○
112	浜田小	浜田小1	○							○										○
113	横内市民センター	横内市セ1	○							○										
114	横内小	横内小1	○							○										○
115	横内中	横内中1	○							○										○
116	合浦小	合浦小1	○								○									○
117	小柳小	小柳小1	○								○									○
118	佃小	佃小1	○								○									○
119	佃中	佃中1	○								○									○
120	造道小	造道小1	○								○									○
121	造道中	造道中1	○								○									○
122	東陽小	東陽小1	○								○									○
123	ユ一サ浅虫	ユ一サ1	○								○									
124	戸山市民センター	戸山市セ1	○								○									
125	戸山中	戸山中1	○								○									○
126	戸山西小	戸山西小1	○								○									○
127	浪打小	浪打小1	○								○									○
128	浪打中	浪打中1	○								○									○
129	野内小	野内小1	○								○									○
130	浜館小	浜館小1	○								○									○
131	東部市民センター	東市セ1	○								○									
132	原別小	原別小1	○								○									○
133	東中	東中1	○								○									○
134	大栄小	大栄小1	○									○								○
135	浪岡北小	浪岡北小1	○									○								○
136	浪岡野沢小	浪岡野沢小1	○									○								○

No.	設置場所	呼出呼称	グループ													
137	浪岡中央公民館	浪岡中公1	○									○				
138	浪岡中	浪岡中1	○									○				○
139	浪岡南小	浪岡南小1	○									○				○
140	本郷小	本郷小1	○									○				○
141	女鹿沢小	女鹿沢小1	○									○				○

【資料16】

有線放送施設保有町会一覧

(令和4年12月1日現在)

連番	町会名	地区	放送設備設置箇所	連絡先	電話番号	備考
1	野木	南部	野木集会所	町会長 櫻田 文信	739-2136	
2	桜川団地	南部	町会事務所	町会事務所	743-5039	
3	野内	東部	野内町民会館	町会事務所	726-3684	
4	宮田	東部	宮田保育園	町会長 和田 隆司	726-2408	
5	高田	南部	高田教育福祉センター	町会長 高坂 次男	739-3974	
6	野沢	南部	野沢市民館	町会長 長内 石男	739-3788	
7	小館	南部	小館集会所	町会長 川島 正	739-5925	
8	南信用町	南部	八甲会館	町会長 福士 正信	777-1057	
9	三内第一	西部	市民センター三内分館	町会長 木立 精一	766-3352	
10	久栗坂	東部	久栗坂町民会館	町会長 尾崎 久	752-3157	

【資料17】

消防施設等の現況

(令和4年4月1日現在)

区 分	消防吏員数	車 両										消火栓	防火水そう	耐震性貯水槽
		普通ポンプ車	小型ポンプ車	水そう付ポンプ車	小型動力ポンプ	はしご車	特殊車	工作車	化学車	救急車	その他の車両			
消防本部	59						2				6			
中央消防署	中央消防署	66	1	1		1	1	1		1	2			
	沖館分署	24		1					3		1			
	油川分署	22	1	1						2	1			
	新城分署	22	1	1						1	1			
	浪館分署	22	1	1					1	1	1			
	外ヶ浜分署	24		1						2	1			
	今別分署	24		1						2	1			
計	204	4	7		1	1	1	4	9	8				
東消防署	東消防署	64	2			1	2	1		1	2			
	浅虫分署	14	1				1				1			
	筒井分署	22	1	1						2	1			
	原別分署	22		1					1	1	1			
	横内分署	22	1						1	1	2			
計	144	5	2		1	3	1	2	5	7				
浪岡消防署	43	1	1				1			2	3			
平内消防署	39	1	2							2	3			
消防事務組合合計	489	11		12		2	7	2	6	18	27	3201	594	3
青森市青森消防団	本 団	17			2						1			
	第1分団	48	1	2	3									
	第2分団	47	1	3										
	第3分団	40	1	2										
	第4分団	37	1	1	1									
	第5分団	63	1	1										
	第6分団	30	1	2										
	第7分団	84	2	3										
	大野分団	125	3	2	2									
	荒川分団	113	2	5	3									
	高田分団	66	2	4	3									
	横内分団	33	1	3	1									
筒井分団	73	1	4	3										

区 分	消防吏員数	車 両										消火栓	防火水そう	耐震性貯水槽	
		普通ポンプ車	小型ポンプ車	水そう付ポンプ車	小型動力ポンプ	はしご車	特殊車	工作車	化学車	救急車	その他の車両				
青森市青森消防団	浜館分団	61	1	4		5									
	原別分団	72	1	4		2									
	東岳分団	32	1	1		2									
	新城分団	74	1	6		3									
	奥内分団	81	1	5		1									
	後潟分団	82	1	4		1									
	野内分団	53	2	1		4									
	海上工作分団	56		2		1						1			
	青桜分団	54													
	計	1341	25	59		36						2			
浪岡消防団	本 団	11													
	第1分団	13													
	第2分団	18		1											
	第3分団	11		1											
	第4分団	19		1											
	第5分団	14		1											
	第6分団	21	1												
	第7分団	16		1											
	第8分団	18		1											
	第9分団	16	1												
	第10分団	13		1											
	第11分団	10	1												
	第12分団	15		1											
	第13分団	10		1											
	第14分団	16		1											
	第15分団	18		1											
	第16分団	16		1											
	第17分団	19	1												
	第18分団	13		1											
	第19分団	22													
計	309	4	13												
そ の 他					3										
消防団合計	1650	29	72		39						2				
総 計	2139	40	72	12	39	2	7	2	6	18	29	3201	594	3	
備 考	耐震性貯水槽：本町公園、油川消防署前、奥野中央公園														

【資料18】

救助施設・設備等の現況

(令和4年4月1日現在)

区分	品名	数	区分	品名	数
一般救助器具	かぎ付はしご	26	呼吸保護器具	空気呼吸器	218
	三連はしご	29		酸素呼吸器	14
	ワイヤはしご	4		簡易呼吸器	10
	空気式救助マット	4		送排風機	4
	救命索発射銃	4	隊員保護器具	耐電手袋	93
	サバイバースリング等	21		耐電衣	16
	平担架	6		耐電ズボン	6
重量物排除器具	油圧ジャッキ	7	隊員保護器具	耐電長靴	79
	油圧スプレッダー	3		化学防護服	15
	可搬ウインチ	6		耐熱服	20
	マット型空気ジャッキ	5		放射線防護服	2
	大型油圧スプレッダー	7		水難救助器具	水中時計
切断器具	油圧切断機	3	潜水器具		24
	エンジンカッター	14	救命胴衣		150
	ガス溶断機	4	水中投光器		24
	チェーンソー	25	救命浮環		35
	鉄線カッター	15	救命ボート		3
	空気のこぎり	5	船外機		2
	大型油圧切断機	6	水中無線機		6
	空気切断機	2	山岳救助器具	登山器具	7
コンクリート・鉄筋用チェーンソー	2	バスケット担架		11	
破壊器具	万能斧	37	その他の救助器具	投光器一式	33
	ハンマー	25		携帯拡声器	42
	携帯用コンクリート破壊器具	6		携帯無線機	80
	削岩機	2		携帯投光器	93
	ハンマードリル	2		応急処置用セット	9
測定器具	生物剤検知器	2		緩降機	3
	化学剤検知器	2		ロープ登降機	15
	可燃性ガス測定器	18		車両移動器具	6
	有毒ガス測定器	4		救助用降下機	15
	酸素濃度測定器	4		発電機	38
	放射線測定器	2	その他携帯救助工具	102	

【資料19】

水防施設・設備等整備状況

【水防倉庫】

(平成26年2月1日現在)

倉庫名		高田水防倉庫 (高田字日野61-5) (26㎡)	浪岡事務所第二車庫 (浪岡浪岡字稲村101-1) (20㎡)
品名			
シャベル	丁	35	26
掛矢	丁	3	2
たこ槌	丁	1	
唐鍬	丁	1	
鉄線	Kg)	50	10
おの	丁	6	
のこぎり	丁	3	2
かま	丁	5	5
丸太(3m)	本	40	20
丸太(2m)	本	50	
土のう	袋	1,000	300
ビニール袋	袋	5,000	500
なわ	丸	20	5
むしろ	枚	50	2
携帯無線機	組	2	
ベンチ	丁	3	2

(公園河川課調)

【浸水対策用土のう】

1 消防署

(平成22年4月1日現在)

署名	配備数(袋)	小計	総計
中央消防署	267	906	1,774
浪館分署	131		
新城分署	149		
油川分署	69		
沖館分署	290		
東消防署	117	628	
原別分署	118		
横内分署	134		
筒井分署	134		
浅虫分署	125		
浪岡消防署	240	240	

2 消防団

分団名	班	配備数	分団名	班	配備数	分団名	班	配備数
第1分団	1班	60	荒川分団	1班	10	原別分団	1班	30
	2班	50		2班	10		2班	30
	3班	60		3班	10		3・6班	30
第2分団	1班	—		4班	10		4・7・8班	—
	2班	—		5班	10	5班	30	
	3班	—		6班	10	奥内分団	1班	25
	4班	120		7班	10		2班	20
第3分団	1班	—	高田分団	1・7班	30		3班	20
	2・4班	70		2班	28		4班	15
	3班	—		3班	25		5班	20
第4分団	1・2班	—		4班	20		6班	15
	第5分団	1班		—	5班		16	7班
2班		—		6班	26		8班	15
3班		—	横内分団	1班	5		9班	20
4班		—		2班	—	野内分団	1班	30
資材庫		360		3班	40		2・3班	—
第6分団	1班	—		4班	40		4・5班	—
	2班	—		班	30		6・7班	—
	3班	—		6・7班	—	海上工作分団	1・2班	—
第7分団	1班	170	筒井分団	1・5班	16		3班	70
	2班	10		2班	30	第1分団	—	
	3班	—		3班	10	第2分団	—	
	4班	35		4班	20	第3分団	—	
	5班	40		6班	9	第4分団	—	
大野分団	1班	—		資材庫	—	第5分団	—	
	2班	—	浜館分団	1班	—	第6分団	—	
	3班	—		2班	20	第7分団	—	
	4班	—		3班	—	第8分団	—	
	5班	10		4班	—	第9分団	—	
	6班	10		5班	—	第10分団	—	
	7班	10		6班	—	第11分団	—	
	8班	10		7班	—	第12分団	—	
	資材庫	270		浪岡消防団	1班	30	第13分団	—
後潟分団	1班	—	2班		20	第14分団	—	
	2班	—	3班		20	第15分団	—	
東岳分団	1班	30	新城分団		4班	30	第16分団	—
	2班	—			5班	20	第17分団	—
	3班	—			6班	—	第18分団	—
	4班	—			7班	20	第19分団	—
備考	浪岡消防団の内訳：市400枚、分団長宅200枚							

(青森地域広域消防事務組合調)

【資料20】

油処理資機材整備状況

(平成25年4月1日現在)

区分	保管場所	油処理剤 (ℓ)	油吸着剤 (kg)	油吸着マット (枚)	オイルフェンス (m)
消 防 本 部	各消防署		665	650	52 (スミレイ)
公園河川課	高田水防倉庫	234		300	
道路維持課	柳川庁舎 防災倉庫	36		90	
都市整備課	浪岡庁舎 第2車庫			60	

【資料21】

災害用応急給水資機材等一覧

(平成27年2月1日現在)

連番	品名	規格	用途	数量	保管場所
1	タンクローリー型給水車	積載容量2m ³ 、ポンプ型式モノフレックスRポンプFG50 揚程(約20m) 流量(約200ℓ/分)	拠点給水用	2台	水道部本庁舎車庫
2	可搬式給水タンク	容量 1m ³	拠点給水用	2基	水道部本庁舎車庫東側倉庫
				26基	横内浄水場倉庫
3	給水袋	容量 5ℓ(持ち手形)	拠点給水用	16,150袋	水道部本庁舎別館2階倉庫
		容量 6ℓ(背負い形)		7,800袋	
		容量10ℓ(持ち手形)		4,830袋	
4	エンジン付ポンプ	0.5m ³ /分(ｶﾞｰｼﾞﾝE)	拠点給水用	14台	水道部本庁舎車庫東側倉庫
		600ℓ/分(ｶﾞｰｼﾞﾝE)	配水池取出用 (本庁舎分は予備)	4台	天田内・原別配水所 花岡配水場、水道部本庁舎車庫(各資機材庫内各1台)
				1台	堤川浄水場
		1.2m ³ /分(ﾃﾞｲｰｾﾞﾙE)	配水池取出用	1台	横内浄水場
原別系取水井用	7台		原別井、1,2,4,5,6,7号井		
5	給水用ホース	φ65-5m(消火栓～給水タンク)	拠点給水用	2本	水道部本庁舎車庫東側倉庫
		φ65-5m(給水タンク～エンジンP)	〃	7本	
		φ50-10m(エンジンP～給水スタンド)	〃	16本	
		φ50-20m(エンジンP～給水スタンド)	〃	9本	
		φ65-5m(消火栓口～エンジンP)	配水池取出用 (本庁舎分は予備)	4本	天田内・原別配水所 花岡配水場、水道部本庁舎倉庫(各資機材庫内各1本)
		φ50-10m(エンジンP～給水タンク)	タンク注水用 (本庁舎分は予備)	4本	
		φ65-5m(消火栓口～エンジンP)	野沢配水池取出用	1本	堤川浄水場
		φ50-20m(エンジンP～給水タンク)	タンク注水用	3本	
		φ65-10m(ｼｰﾊﾞｰ弁口～エンジンP)	5号配水池取出用	1本	横内浄水場
		φ65-5m(消火栓口～エンジンP)	4号配水池取出用	1本	
		φ65-20m(エンジンP～給水タンク)	タンク注水用	1本	
6	給水スタンド	可搬式2連式	拠点給水用	30セット	水道部本庁舎車庫東側倉庫
		耐震貯水槽用		1セット	水道部本庁舎別館1階東側倉庫
7	非常用ろ過器	1m ³ /時	拠点給水用	1台	倉庫
8	耐震性貯水槽	100m ³ (地下式)	拠点給水用	1槽	水道部本庁舎駐車場
9	ハロゲンライト	500WハタヤPH-505K型	作業照明用	11台	水道部本庁舎車庫別棟倉庫
		同上スタンド		6基	
10	コードリール	ハタヤLP331K型	作業照明用	4台	
11	小型発電機	1.5KVA(ｶﾞｰｼﾞﾝE)	作業照明用	10台	水道部本庁舎車庫東側倉庫
12	可搬式発電機	125KVA(ﾃﾞｲｰｾﾞﾙE)	応急復旧用	1台	横内浄水場倉庫
		80KVA(ﾃﾞｲｰｾﾞﾙE)		1台	
13	ガソリン携行缶	20ℓ(満タン)	給油用	5缶	水道部本庁舎車庫東側倉庫
				3缶	花岡配水場、天田内・原別配水所 (各資機材庫内各1缶)
		20ℓ(空缶)	予備用	4缶	
14	テント	4人用	災害支援用	1張	水道部本庁舎車庫別棟倉庫
		6人用		1張	
		シェラフ1人用		4袋	
		敷きマット		2枚	
		ランタン		1台	
15	ブルーシート	4畳用	共通	7枚	

【資料22】

重機類保有状況

(平成26年1月31日現在)

連番	区 分	畜産振興 センター	農業指導 センター	道路維持課	公園河川課	都市整備課	計
1	トラック	2	1	4			7
2	ダンプトラック	1		1	3		5
3	トラクターショベル					2	2
4	タイヤショベル			1			1
5	ショベルローダー	1	1				2
6	モーターグレーダ			5		1	6
7	作業車			1			1
8	ミニショベル	1					1
9	バックホー	1					1
	計	6	2	12	3	3	26

【資料23】

防災活動拠点施設別防災資機材等整備状況

【小学校、市民センター等：60施設】

(令和5年2月1日現在)

連番	施設名称	所在地	電話	備蓄物資有無	防災資機材	
					有無	保管場所
1	油川小学校	青森市油川字船岡36	017-788-1202	有	有	屋外倉庫
2	荒川小学校	青森市荒川字柴田92-5	017-739-2244	有	有	屋外倉庫
3	荒川小・中学校金浜分教室	青森市金浜字伊吹22-1	017-762-2551	有	有	屋内
4	泉川小学校	青森市浪館字泉川1-1	017-739-2111	有	有	屋外倉庫
5	浦町小学校	青森市中央2丁目17-13	017-734-2704	有	有	屋内
6	大野小学校	青森市東大野1丁目3-1	017-739-8338	有	有	屋外倉庫
7	沖館小学校	青森市沖館5丁目3-1	017-781-0502	有	有	屋外倉庫
8	合浦小学校	青森市茶屋町32-17	017-741-3001	有	有	屋内
9	金沢小学校	青森市金沢4丁目5-1	017-776-4695	有	有	屋外倉庫
10	北小学校	青森市清水字浜元181	017-754-2009	有	有	屋内
11	甲田小学校	青森市金沢1丁目6-1	017-776-5054	有	有	屋外倉庫
12	幸畑小学校	青森市幸畑字松元50-2	017-738-0939	有	有	屋外倉庫
13	小柳小学校	青森市小柳4丁目6-1	017-741-1285	有	有	屋内
14	三内小学校	青森市里見1丁目9-1	017-781-0308	有	有	屋外倉庫
15	三内西小学校	青森市三内字丸山86-1	017-781-1101	有	有	屋外倉庫
16	篠田小学校	青森市篠田3丁目16-2	017-781-0033	有	有	屋外倉庫
17	新城小学校	青森市新城字平岡266-14	017-788-0713	有	有	屋内
18	新城中央小学校	青森市新城字平岡141-1	017-788-5010	有	有	屋外倉庫
19	千刈小学校	青森市千刈1丁目10-20	017-766-0946	有	有	屋外倉庫
20	高田小学校	青森市高田字川瀬200-5	017-739-5101	有	有	屋外倉庫
21	菟町小学校	青森市青柳2丁目7-25	017-734-2004	有	有	屋内
22	中央市民センター 鶴ヶ坂分館	青森市鶴ヶ坂字田川148-2	—	有	有	屋外倉庫
23	佃小学校	青森市佃2丁目6-1	017-741-0381	有	有	屋内
24	造道小学校	青森市造道3丁目4-16	017-741-0614	有	有	屋外倉庫
25	筒井小学校	青森市筒井1丁目1-1	017-741-6561	有	有	屋外倉庫
26	筒井南小学校	青森市筒井字八ッ橋46-1	017-738-9292	有	有	屋外倉庫
27	堤小学校	青森市松原2丁目4-4	017-734-5579	有	有	屋外倉庫
28	東陽小学校	青森市宮田字玉水181-1	017-726-2227	有	有	屋内
29	戸山西小学校	青森市蛭沢3丁目1-1	017-743-7722	有	有	屋外倉庫
30	長島小学校	青森市長島3丁目8-1	017-776-2244	有	有	屋内

連番	施設名称	所在地	電話	備蓄物資有無	防災資機材	
					有無	保管場所
31	浪打小学校	青森市浪打1丁目4-1	017-742-3347	有	有	屋外倉庫
32	浪館小学校	青森市浪館前田3丁目23-1	017-766-7470	有	有	屋外倉庫
33	旧野沢小学校	青森市野沢字沢部108-3	017-757-8665	有	有	屋 内
34	野内小学校	青森市野内字菊川153	017-726-3240	有	有	屋 内
35	橋本小学校	青森市橋本1丁目9-17	017-734-6136	有	有	屋外倉庫
36	浜田小学校	青森市浜田字豊田36-2	017-734-5387	有	有	屋外倉庫
37	浜館小学校	青森市田屋数字下り松17	017-742-2141	有	有	屋外倉庫
38	原別小学校	青森市原別字袖崎8	017-726-3100	有	有	屋外倉庫
39	古川小学校	青森市古川3丁目7-14	017-776-8005	有	有	屋外倉庫
40	孫内農村センター	青森市孫内字北原140-1	—	有	有	屋外倉庫
41	ユース浅虫	青森市浅虫字螢谷341-19	017-737-5151	有	有	屋 内
42	横内小学校	青森市野尻字野田60	017-738-2241	有	有	屋 内
43	浪岡南小学校	青森市浪岡北中野字北畠3	0172-62-9175	有	有	屋外倉庫
44	浪岡北小学校	青森市浪岡浪岡字淋城29	0172-62-7311	有	有	屋 内
45	女鹿沢小学校	青森市浪岡下十川字扇田19-2	0172-62-3103	有	有	屋外倉庫
46	浪岡野沢小学校	青森市浪岡吉野田字平野51-2	0172-62-4142	有	有	屋外倉庫
47	本郷小学校	青森市浪岡本郷字一本柳4	0172-62-3052	有	有	屋 内
48	旧大栄小学校	青森市浪岡大釈迦字前田5-2	—	有	有	屋外倉庫
49	中央市民センター	青森市松原1丁目6-15	017-734-0163	有	有	屋 内
50	古川市民センター	青森市古川3丁目7-14	017-776-8082	有	有	屋 内
51	西部市民センター	青森市新城字平岡163-22	017-788-2491	有	有	屋 内
52	沖館市民センター	青森市沖館1丁目1-11	017-761-4161	有	有	屋 内
53	油川市民センター	青森市羽白字池上197-1	017-788-1201	有	有	屋 内
54	東部市民センター	青森市原別3丁目8-1	017-736-6255	有	有	屋 内
55	大野市民センター	青森市大野字若宮71	017-739-6228	有	有	屋外倉庫
56	荒川市民センター	青森市荒川字柴田129-1	017-739-2343	有	有	屋外倉庫
57	横内市民センター	青森市横内字亀井28-2	017-738-8723	有	有	屋外倉庫
58	戸山市民センター	青森市蛭沢4丁目1-4	017-743-0720	有	有	屋外倉庫
59	北部地区農村環境改善センター	青森市奥内字宮田41-3	017-754-2244	有	有	屋外倉庫
60	浪岡中央公民館	青森市浪岡浪岡字稲村101-1	0172-62-9041	有	有	屋 内

【資料24】

防災活動拠点施設のバックアップ施設別防災資機材等整備状況

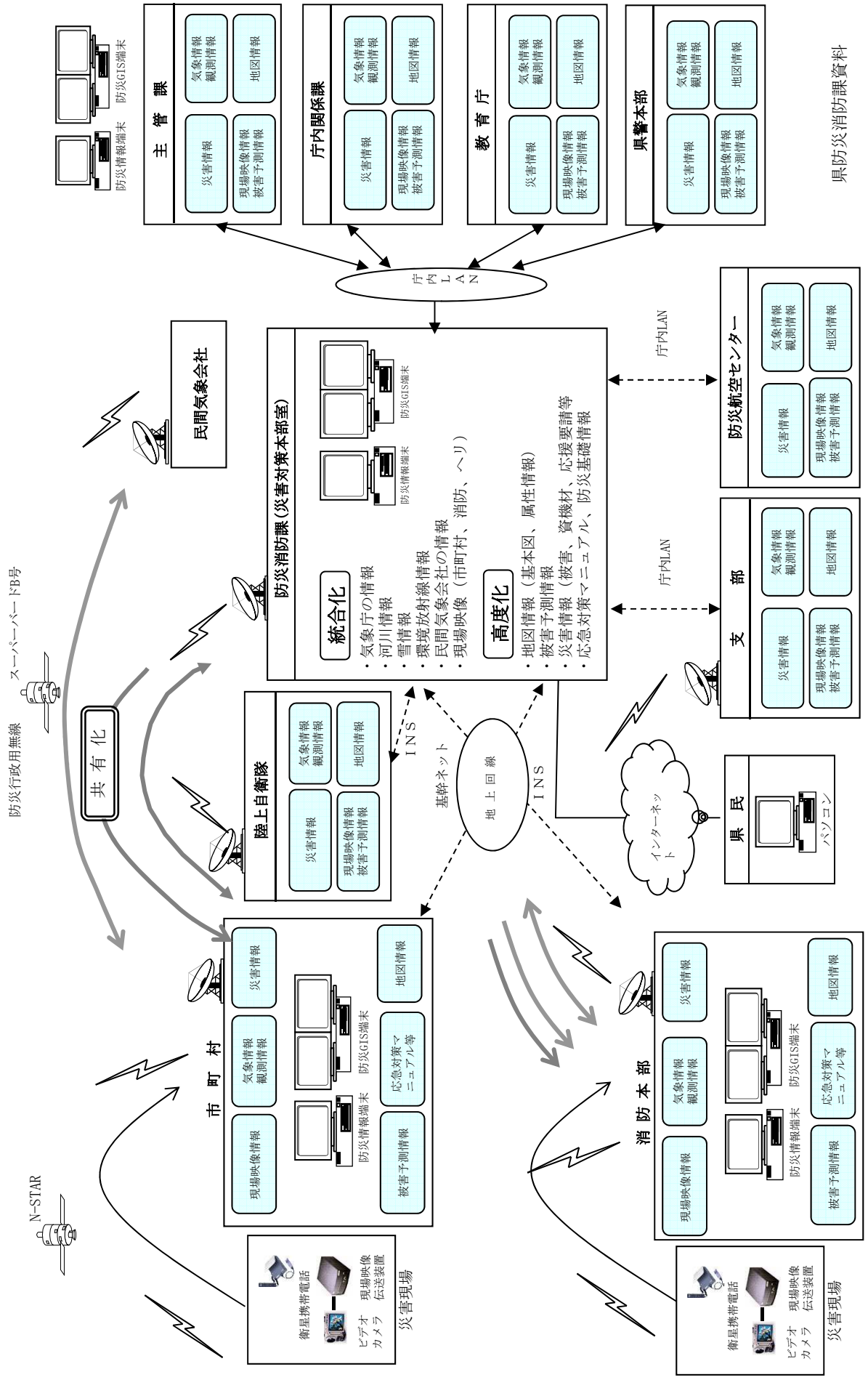
【中学校：19施設】

(令和5年2月1日現在)

連番	施設名称	所在地	電話	備蓄物資有無	防災資機材	
					有無	保管場所
1	油川中学校	青森市羽白字沢田471	017-788-0428	有	有	屋内
2	荒川中学校	青森市金浜字稲田107	017-739-2144	有	有	屋内
3	浦町中学校	青森市勝田2丁目25-12	017-774-2231	有	有	屋内
4	沖館中学校	青森市沖館5丁目19-1	017-781-0855	有	有	屋内
5	北中学校	青森市清水字浜元135-1	017-754-2002	有	有	屋内
6	甲田中学校	青森市金沢3丁目11-1	017-776-7625	有	有	屋内
7	三内中学校	青森市三内字丸山108-4	017-781-0102	有	有	屋内
8	新城中学校	青森市新城字平岡160-10	017-788-0715	有	有	屋内
9	佃中学校	青森市中佃2丁目7-1	017-742-4251	有	有	屋内
10	造道中学校	青森市岡造道2丁目14-1	017-741-3413	有	有	屋内
11	筒井中学校	青森市桜川8丁目15-1	017-741-7161	有	有	屋内
12	戸山中学校	青森市赤坂1丁目1-1	017-741-4384	有	有	屋内
13	浪打中学校	青森市合浦1丁目11-10	017-741-6461	有	有	屋内
14	浪岡中学校	青森市浪岡浪岡字稲盛1	0172-62-6111	有	有	屋内
15	西中学校	青森市浪館字志田36	017-781-0611	有	有	屋内
16	東中学校	青森市八幡林字熊谷28	017-726-2135	有	有	屋内
17	古川中学校	青森市久須志2丁目9-1	017-776-4622	有	有	屋内
18	南中学校	青森市緑2丁目6-1	017-734-4164	有	有	屋内
19	横内中学校	青森市四ツ石字里見64-6	017-738-2143	有	有	屋内

【資料25】

青森県総合防災情報システム図



【資料26】

自主防災組織一覧

(令和5年2月1日)

連番	町 会 名	自主防災組織名	結成年月日	世帯数	備 考
1	寺町町会	寺町町会自主防災本部	平成 5年 7月15日	77	資機材未申請
2	南部第4区連合町会	荒川地区災害対策協議会	平成 7年 7月29日	1,773	11町会
3	蛭沢町会	蛭沢町会防災会	平成 8年 6月 1日	173	
4	幸畑ひばりヶ丘町会	幸畑ひばりヶ丘町会防災会	平成 8年 7月 1日	245	
5	宮田町会	宮田町会災害対策本部	平成 9年 2月 1日	318	資機材未申請
6	桜川団地町会	桜川団地町会防災部	平成12年 4月28日	1,578	
7	赤坂町会	赤坂町会防災部会	平成13年 9月 1日	242	
8	北部第3区連合町会	後潟地区連合町会防災会	平成13年 9月 2日	943	5町会
9	協和町会	協和町会防災組織	平成13年 9月25日	192	
10	小柳町会	小柳町会防災班	平成14年 4月20日	493	
11	諏訪沢町会	諏訪沢町会防災会	平成14年 9月21日	177	
12	しらかば町会	しらかば町会防災部	平成15年 4月 1日	184	
13	袈懸町会	袈懸町会防災会	平成15年 4月13日	457	
14	西近野町会	西近野町会防災部	平成15年 4月13日	215	
15	北赤坂町会	北赤坂町会防災部	平成15年 4月19日	481	
16	佃本町第一町会	佃本町第一町会防災会	平成15年 5月11日	280	
17	北蛭沢町会	北蛭沢町会防災部	平成15年 5月11日	311	
18	野内町会	野内町会防災会	平成15年 6月25日	604	
19	西部第三区連合町会	西部第三区連合町会防災会	平成15年 7月16日	5,258	10町会
20	合浦町会	合浦町会防災会	平成16年 5月 1日	460	
21	若葉町町会	若葉町町会防災部	平成17年 4月23日	229	
22	安方町会	安方町会防災部	平成17年 5月28日	248	
23	西本町町会	西本町町会防災部	平成18年 2月15日	232	
24	富田ふれあい町会	富田ふれあい町会防災会	平成18年 4月 1日	606	
25	松原町会	松原町会防災部	平成18年 5月12日	1,068	
26	篠田町会	篠田町会防災会	平成18年 5月13日	408	
27	港町町会	港町町会防災会	平成18年11月15日	450	
28	住良町会	住良町会防災部	平成19年 4月14日	295	
29	浪館浅井町会	浪館浅井町会防災部	平成19年 4月20日	166	
30	浪館第五町会	浪館第五町会防火防災会	平成19年 4月22日	229	
31	志田町会	志田町会防災会	平成19年 4月28日	216	
32	平和台町会	平和台町会防災会	平成19年 4月29日	455	
33	曙町会	曙町会防災部	平成19年 6月20日	208	
34	幸畑阿部野町会	幸畑阿部野町会防災会	平成19年 6月25日	413	
35	上浦町町会	上浦町町会防災会	平成19年 9月 7日	184	
36	常盤町町会	常盤町町会防災会	平成20年 4月 1日	254	
37	戸山町会	戸山町会防災会	平成20年 4月20日	152	
38	桜木町会	桜木町会防災部	平成20年 5月 1日	222	
39	原別町会	原別町会防災部	平成20年 5月25日	1202	
40	新奥野第二町会	新奥野第二町会防災会	平成20年 6月 6日	293	
41	相馬町町会	相馬町町会防災会	平成20年 7月27日	448	
42	桐ノ沢町会	桐ノ沢町会防災会	平成21年 3月15日	149	
43	泉川町会	泉川町会防災会	平成21年 4月12日	372	
44	浪館第一町会	浪館第一町会防災会	平成21年 4月12日	395	
45	袈懸団地町会	袈懸団地町会防災会	平成21年 4月20日	647	
46	松森町会・松森団地町会	松森町会・松森団地町会防災会	平成21年 5月21日	1362	2町会
47	栄町町会	栄町町会防災会	平成21年 6月 1日	305	
48	大矢沢町会	大矢沢町会防災会	平成22年 1月17日	188	

連番	町会名	自主防災組織名	結成年月日	世帯数	備考
49	茶屋町町会	茶屋町町会防災会	平成22年 2月20日	300	
50	花園第二町会	花園第二町会防災会	平成22年 4月20日	385	
51	茶屋町東部町会	茶屋町東部町会防災部	平成22年 4月25日	123	
52	筒井南町会	筒井南町会防災部	平成22年 6月 1日	340	
53	妙見連合町会	妙見連合町会防災会	平成22年 7月 7日	907	4町会
54	横内町会	横内町会自主防災会	平成22年 7月25日	750	
55	西田沢町会	西田沢防災会	平成22年 8月 1日	267	
56	茶屋町第二町会	茶屋町第二町会	平成22年 9月19日	210	
57	茶屋町南町会	茶屋町南町会防災部	平成23年 4月16日	110	
58	矢田前町会	矢田前町会防災会	平成23年 5月 1日	662	
59	矢作町会	矢作町防災組織	平成23年12月 1日	327	
60	花岡町内会	花岡町会防災会	平成23年12月 5日	303	
61	白旗野町会	白旗野町会自主防災会	平成24年 4月 1日	260	
62	平岡町会	新城平岡町会防災会	平成24年 4月22日	594	
63	新城大坂町会	新城大坂町会防災会	平成24年 6月 1日	791	
64	駒込町会	駒込町会防災会	平成24年 9月 1日	347	
65	浅虫町会	浅虫町会防災会	平成24年10月22日	693	
66	南部地区第八区連合町会	南部地区第八区連合町会防災会	平成24年11月26日	8,756	15町会
67	杉沢町内会	杉沢町内会防災会	平成25年 1月13日	205	
68	山の手町会	山の手町会防災部	平成25年 4月20日	381	
69	北平岡町会	北平岡町会自主防災会	平成25年 4月28日	230	
70	瀬戸子町会	瀬戸子町会自主防災会	平成25年 4月29日	135	
71	横山町町会	横内町町会自主防災及び捜索会	平成25年 5月 2日	450	
72	ペイタウン沖館町会	ペイタウン沖館町会防災会	平成25年 5月16日	130	
73	大福町町会	大福町町会防災部	平成25年 5月26日	280	
74	清水町会	清水防災会	平成25年 8月26日	170	
75	西部第七区連合町会	石江地区連合町会防災会	平成25年11月 1日	2,662	8町会
76	勝田連合町会	勝田連合町会防災会	平成26年 4月 1日	595	3町会
77	西奥野町会	西奥野町会防災会	平成26年 4月13日	540	
78	西滝町会	西滝町会防災会	平成26年 4月20日	530	
79	新城青葉台町会	新城青葉台町会防災会	平成26年5月11日	152	
80	浪岡徳長町内会	浪岡徳長町内会防災会	平成26年6月11日	138	
81	西浦町町会	西浦町町会防災会	平成26年6月15日	73	
82	浪岡平川町内会	浪岡平川町内会防災会	平成26年7月19日	242	
83	切島町会	切島町会防災会	平成26年8月1日	220	
84	コスモス町会	コスモス町会防災会	平成26年8月3日	380	
85	前田町会	前田町会防災会	平成26年9月15日	147	
86	矢田町会	矢田町会防災会	平成26年9月28日	110	
87	内真部町会	内真部町会防災会	平成26年10月1日	90	
88	飛鳥町会	飛鳥町会防災会	平成26年10月1日	108	
89	奥内町会	奥内町会防災会	平成26年10月2日	260	
90	北中野町内会	北中野町内会防災会	平成27年 4月 1日	356	
91	東昭和町町会	東昭和町町会防災会	平成27年 4月 1日	150	
92	花園第一町会	花園第一町会防災会	平成27年 4月 1日	350	
93	夏井田町会	夏井田町会防災会	平成27年 4月 5日	153	
94	南桜川団地町会	南桜川団地町会防災会	平成27年4月16日	192	
95	大釈迦駅前町内会	大釈迦駅前町内会防災会	平成27年4月18日	85	
96	北大釈迦町内会	北大釈迦町内会防災会	平成27年4月27日	83	
97	南大釈迦町内会	南大釈迦町内会	平成27年4月27日	58	
98	橋本南町会	橋本南町会防災会	平成27年6月 1日	230	
99	希望ヶ丘町会	希望ヶ丘町会防災会	平成27年6月10日	166	
100	南部第一区（高田地区）連合町会	南部第一区（高田地区）連合町会防災会	平成27年7月26日	537	7町会
101	細野町内会	細野町内会防災会	平成28年2月6日	50	

連番	町 会 名	自主防災組織名	結成年月日	世帯数	備 考
102	相沢町内会	相沢町内会防災会	平成28年2月6日	16	
103	三本木町会	三本木町会防災会	平成28年4月1日	55	
104	野木和町会	野木和町会防災会	平成28年4月17日	114	
105	新田町会	新田町会防災会	平成28年4月17日	320	
106	新赤坂町会	新赤坂町会	平成28年4月17日	213	
107	女鹿沢町内会	女鹿沢町内会防災会	平成28年4月17日	272	
108	北片岡町会	北片岡町会防災会	平成28年4月23日	200	
109	松枝町内会	松枝町内会防災会	平成28年4月26日	168	
110	橋本町会	橋本町会防災会	平成28年5月12日	210	
111	稲元町会	稲元町会防災会	平成28年5月30日	175	
112	相野第一町会	相野第一町会防災会	平成28年5月30日	400	
113	西上古川町会	西上古川町会防災会	平成28年6月6日	378	
114	浪打一丁目町会	浪打一丁目町会防災会	平成28年6月17日	240	
115	浪打町会	浪打町会防災会	平成28年6月23日	300	
116	西篠田町会	西篠田町会防災会	平成28年7月26日	270	
117	桜町町会	桜町町会防災会	平成28年7月29日	105	
118	東上古川町会	東上古川町会防災会	平成28年9月10日	210	
119	千刈町会	千刈町会防災会	平成28年10月25日	200	
120	蜷貝町会	蜷貝町会防災会	平成29年4月1日	270	
121	松森町町会	松森町町会防災会	平成29年4月1日	75	
122	博労町町会	博労町町会防災会	平成29年4月1日	90	
123	塩町町会	塩町町会防災会	平成29年4月1日	80	
124	萁町町会	萁町町会防災会	平成29年4月1日	60	
125	橋本南第二町会	橋本南第二町会防災会	平成29年4月1日	220	
126	三内第一町会	三内第一町会防災会	平成29年4月1日	740	
127	三内丸山町会	三内丸山町会防災会	平成29年4月9日	1,030	
128	筒井町会	筒井町会防災会	平成29年7月23日	1,170	
129	御園町町会	御園町町会防災会	平成30年4月1日	170	
130	三和町会	三和町会防災会	平成30年4月29日	590	
131	南造道町会	南造道町会防災部会	平成30年4月1日	680	
132	玉川町会	玉川町会防災会	平成30年4月22日	400	
133	牛館町会	牛館町会自主防災会	平成31年1月27日	30	
134	雲谷町会	雲谷町会防災会	令和2年4月1日	80	
135	滝内町会	滝内町会防災会	令和2年4月26日	230	
136	三内第三町会	三内第三町会防災会	令和2年8月1日	190	
137	佃本町第二町会	佃本町第二町会防災会	令和2年8月24日	310	
138	浜田ニュータウン町会	浜田ニュータウン町会防災部会	令和2年10月21日	560	
139	京王台団地町会	京王台団地町会防災会	令和2年10月17日	280	
140	幸畑町会	幸畑町会自主防災会	令和3年6月1日	503	
141	旗の台町会	旗の台町会自主防災会	令和4年12月1日	143	

【資料 27】

令和 4 年度青森市防災資機材支給要綱

(目的)

第 1 条 この要綱は、自主防災組織を結成した町会又は町内会に対する防災資機材の支給に関し必要な事項を定めることにより、地域における自主防災活動の促進を図り、もって市民の防災意識の啓発と防災力の向上に資することを目的とする。

(防災資機材の支給対象)

第 2 条 市長は、町会又は町内会の総会において規約及び活動計画が承認され、概ね次に掲げる班をもって構成される自主防災組織を結成した町会又は町内会に対し、当該年度の予算の範囲内において防災資機材を支給する。

- (1) 本部班
- (2) 情報班
- (3) 消火班
- (4) 救出救護班
- (5) 避難誘導班
- (6) 給食・給水班

(防災資機材の支給基準)

第 3 条 支給する防災資機材の種類及び数量は、当該自主防災組織を結成した町会又は町内会の世帯数の区分に応じ、別表に定めるとおりとする。

(支給の申請)

第 4 条 防災資機材の支給を受けようとする者は、自主防災組織結成後に、防災資機材支給申請書（様式第 1 号）に結成した自主防災組織の内容が分かる書類（自主防災組織の規約等をいう。）を添えて、市長に申請しなければならない。

(支給の決定)

第 5 条 市長は、前条の支給申請書の提出があったときは、速やかに当該申請書の内容を審査し、適当と認めるときは、防災資機材の支給を決定する。

2 市長は、前項の規定により防災資機材の支給を決定したときは、防災資機材支給決定通知書（様式第 2 号）により、前条の申請をした者に通知する。

(支給の時期)

第 6 条 市長は、前条第 2 項の通知をした後、概ね 2 箇月以内に防災資機材を支給するものとする。

2 防災資機材の支給を受けた者は、防災資機材受領書（様式第 3 号）により、市長に報告するものとする。

(決定の取消し等)

第 7 条 市長は、支給の決定を受けた者が次の各号のいずれかに該当すると認めるときは、当該決定の全部又は一部を取り消し、既に支給した防災資機材の全部又は一部の返還を命ずることがある。ただし、市長が必要と認めるときは、この限りでない。

- (1) 詐欺その他不正の行為により支給の決定を受けたとき。
- (2) 自主防災組織を解散したとき。

(その他)

第8条 この要綱に定めるもののほか、防災資機材の支給に関し必要な事項は、別に定める。

附 則

(実施期日)

この要綱は、令和4年4月1日から実施する。

附 則

別表（第3条関係）

世帯数 資機材種類	500世帯未満	500世帯以上 1,000世帯未満	備考 1,000世帯以上の場合は500世帯を超える毎に資機材種類の区分に応じた数量を加えた数量とする。
消火器	5本	10本	5本
組立水槽	1台	2台	1台
消火バケツ	5個	10個	5個
ハンドマイク	5個	10個	5個
ヘルメット	5個	10個	5個
誘導棒	5本	10本	5本
折り畳み担架	1台	2台	1台
救急箱(20人用)	1個	2個	1個
救助工具セット	1セット	2セット	1セット

※ 複数の町会又は町内会が連合して自主防災組織を結成した場合にあっては、町会又は町内会ごとの世帯数に応じて支給するものとする。

様式第1号（第4条関係）

防災資機材支給申請書

年 月 日

青森市長 様

町 会 名				
町 内 会 名				
代 表 者	住 所			
	氏 名			
	電話番号		世帯数	世帯

次のとおり、防災資機材の支給を申請します。

種 類	数 量
消 火 器	本
組立水槽	台
消火バケツ	個
ハンドマイク	個
ヘルメット	個
誘 導 棒	本
折り畳み担架	台
救 急 箱(20人用)	個
救助工具セット	セット

自主防災組織の名称	
結 成 年 月 日	年 月 日
自主防災組織の構成	
防災資機材設置場所	(所在地) (名 称)

(添付書類)

自主防災組織の内容が分かる書類

防災資機材支給決定通知書

青市指令 第 号
年 月 日

様

自主防災組織の名称	
-----------	--

青森市長

次のとおり、防災資機材を支給します。

種 類	数 量
消 火 器	本
組立水槽	台
消火バケツ	個
ハンドマイク	個
ヘルメット	個
誘 導 棒	本
折り畳み担架	台
救 急 箱 (20人用)	個
救助工具セット	セット

支給の日時及び場所は、追って通知いたします。受領の際には、この通知書、受領書及び受領確認者の印鑑を御持参ください。

防災資機材受領書

年 月 日

青森市長 様

自主防災組織の名称	
-----------	--

代表者名

下記の防災資機材を受領しました。

種 類	数 量
消 火 器	本
組立水槽	台
消火バケツ	個
ハンドマイク	個
ヘルメット	個
誘 導 棒	本
折り畳み担架	台
救 急 箱 (20 人用)	個
救助工具セット	セット

受領確認者

氏名

令和4年度青森市自主防災組織育成強化特別推進事業費補助金交付要綱

(目的)

第1条 災害対策基本法（昭和36年法律第223号）第5条第2項に規定する自主防災組織の充実強化による地域防災力の向上を図るため、自主防災組織を結成した町会又は町内会（以下「自主防災組織結成町会」という。）に対し、予算の範囲内で自主防災組織育成強化特別推進事業費補助金（以下「補助金」という。）を交付し、もって市民の防災意識の高揚と防災力の向上に資することを目的とする。

(補助金の交付対象)

第2条 この補助金は、令和3年度までに設立された自主防災組織結成町会及び令和4年度に設立された自主防災組織結成町会を交付の対象とする。

(補助対象経費及び補助金の額)

第3条 補助金の交付の対象となる経費（以下「補助対象経費」という。）及び補助金の額は別表の申請区分に応じ、それぞれ同表の補助金の額の欄に定める額とする。

2 前項の規定にかかわらず、別表に定める人材育成事業にあつては、防災士の資格を取得しようとする者が市税を滞納しているとき（次に掲げる要件に該当するときを除く。）は、当該者に係る経費は補助金の交付の対象としない。

- (1) 前々年度までに納期限が到来している市税に未納の額がないこと。
- (2) 前年度以降に納期限が到来している市税について、市に対し分割納付の誓約をし、分割納付計画に定められた納期限までに分割納付の履行を怠ったことがないこと。

(交付の申請)

第4条 補助金の交付を受けようとする者は、自主防災組織育成強化特別推進事業費補助金交付申請書（様式第1号）に、次の各号に掲げる場合に依り、当該各号に定める書類を添えて、市長に申請しなければならない。

- (1) 防災資機材等の整備に関する補助事業を行おうとする場合 次に掲げる書類
 - ア 自主防災組織の規約等の写し
 - イ 自主防災組織の活動計画書
 - ウ 補助金申請額の積算の根拠となる書類の写し（見積書（購入品目が明記されたものに限る。））
 - エ その他市長が必要と認める書類
- (2) 防災訓練の開催に関する補助事業を行おうとする場合 次に掲げる書類
 - ア 自主防災組織の規約等の写し
 - イ 自主防災組織の活動計画書
 - ウ 補助金申請額の積算の根拠となる書類の写し
 - エ 訓練の概要が分かる書類
 - オ その他市長が必要と認める書類
- (3) 地域防災人材育成に関する補助事業を行おうとする場合 次に掲げる書類
 - ア 自主防災組織の規約等の写し
 - イ 自主防災組織の活動計画書
 - ウ 補助金申請額の積算の根拠となる書類の写し
 - エ 本市に住所を有する事が分かるものの写し
 - オ 町会長若しくは町内会長又は自主防災組織会長の推薦書（様式第3号）

- カ 資格を取得しようとする者の市税の納付状況の確認に係る同意書（様式第2号）
- キ その他市長が必要と認める書類

（補助金交付の条件）

第5条 青森市補助金等の交付に関する規則（平成17年青森市規則第62号。以下「規則」という。）第5条の規定による条件は、次に掲げる事項とする。

- （1）補助事業の状況、補助事業の経費の収支その他補助事業に関する事項を明らかにする書類、帳簿等を備え付け、これらを令和5年4月1日から10年間保管すること。
- （2）補助事業により取得した財産について善良な管理者の注意をもって管理するとともに、補助金の交付の目的に従って使用し、効率的に運用すること。
- （3）補助事業により取得した財産を市長の承認を受けずに補助金の交付の目的に反して使用し、譲渡し、交換し、貸付し、又は担保に供さないこと。ただし、第14条に規定する期間を経過した場合は、この限りでない。
- （4）補助事業によって取得した財産について財産管理台帳その他関係書類を第14条に規定する期間中、整備保管すること。
- （5）その他市長が必要と認める条件を遵守すること。

（交付の決定）

第6条 市長は、第4条の規定による申請があったときは、当該申請に係る書類を審査し、補助金の交付の可否を決定し、自主防災組織育成強化特別推進事業費補助金交付決定通知書（様式第4号）により、当該申請者に通知する。

（申請の取下げの期日）

第7条 前条の規定により補助金の交付の決定を受けた者（以下「補助事業者」という。）が当該申請を取り下げようとするときは、補助金の交付の決定の通知を受けた日から起算して10日以内に交付申請取下書（様式第5号）を市長に提出して行うものとする。

（事業内容の変更等）

第8条 補助事業者は、補助事業の内容又は補助対象経費の額を変更しようとするときは、あらかじめ事業内容変更承認申請書（様式第6号）を市長に提出してその承認を受けなければならない。

- 2 補助事業者は、補助事業を中止し又は補助事業を廃止しようとする場合は、事業廃止承認申請書（様式第7号）を市長に提出して、その承認を受けなければならない。

（実績報告）

第9条 補助事業者は、補助事業完了の日（補助事業の廃止の承認を受けた場合は、その日）から起算して30日以内に事業完了（廃止）実績報告書（様式第8号）に次の各号に掲げる場合に応じ、当該各号に定める書類を添えて、実績報告を行うものとする。

- （1）防災資機材等の整備に関する補助事業を行った場合 次に掲げる書類
 - ア 補助事業に係る支払を証する書類の写し
 - イ 補助事業の実施を証する写真
 - ウ その他市長が認める書類
- （2）防災訓練の開催に関する補助事業を行った場合 次に掲げる書類
 - ア 補助事業に係る支払を証する書類の写し
 - イ 補助事業の実施を証する写真

- ウ その他市長が認める書類
- (3) 地域防災人材育成に関する補助事業を行った場合 次に掲げる書類
 - ア 補助事業に係る支払を証する書類の写し
 - イ 防災士資格取得結果通知書
 - ウ その他市長が認める書類

(補助金の額の確定)

第10条 市長は、前条の事業完了（廃止）実績報告書の提出を受けたときは、当該実績報告書等を審査し、交付すべき補助金の額を確定し、自主防災組織育成強化特別推進事業費補助金交付額確定通知書（様式第9号）により、補助事業者に通知するものとする。

(補助金の交付方法)

第11条 補助金は、前条の規定により、その額を確定した後に交付するものとする。ただし、市長が特に必要と認めるときは、補助事業の完了前に補助金の全部又は一部を交付することができる。

- 2 補助事業者は、前項の規定により補助金の交付を受けようとするときは、自主防災組織育成強化特別推進事業費補助金請求書（様式第10号）を市長に提出しなければならない。この場合において、前項ただし書の規定により概算払による補助金の交付を受けようとするときは、概算払を請求する理由及び請求金額の内訳を証する書類を当該請求書に添付するものとする。

(補助事業の着手)

第12条 補助事業の着手は、市長からの補助金の交付の決定を受けてから行うものとする。ただし、やむを得ない事情により、補助金の交付決定前に補助事業に着手するときは、自主防災組織育成強化特別推進事業費補助金交付決定前着手承認届（様式第11号）を市長に提出して、その承認を受けなければならない。

(処分の制限を受ける財産)

第13条 処分の制限を受ける財産は、1件の取得価格が5万円以上の機器とする。

(処分の制限を受ける期間)

第14条 処分の制限を受ける期間は、減価償却資産の耐用年数等に関する省令（昭和40年大蔵省令第15号）に定める耐用年数を経過するまでの期間とする。

(財産の処分)

第15条 補助事業者は、補助事業の実施により取得した財産の処分により、収入があった場合、その収入の全部又は一部を市に納付するものとする。

(その他)

第16条 この要綱に定めるもののほか、補助金の交付について必要な事項は、規則の定めるところによる。

附 則

(実施期日)

この要綱は、令和4年4月1日から実施する。

別表（第3条関係）

申請区分	補助対象経費	補助金の額
①防災資機材等整備事業（当該事業を行う自主防災組織結成町会が、令和3年度青森市自主防災組織育成強化特別推進事業費補助金交付要綱（令和3年4月1日実施）に基づく防災資機材等整備事業に係る補助金の交付を受けていない場合に限る。）	防災資機材等（建築物及び消耗品を除く。）の購入に要する経費	防災資機材等購入費の2分の1の額又は5万円のいずれか低い額
②防災訓練開催事業	防災訓練の開催に要する経費（茶菓代を除く。）	防災訓練の開催に要する経費の2分の1の額又は10万円のいずれか低い額
③人材育成事業	地域防災人材育成に要する経費（防災士資格取得に係る受講料（試験料及び登録料は除く。））	地域防災人材育成事業に要する経費の額又は5万円のいずれか低い額

（注）

- 1 補助対象経費は、補助事業に関する総事業費から寄附金その他の収入の額を控除した額とする。
- 2 補助の申請は、1町会又は1町内会につき、1申請区分1回限りとする。ただし、人材育成事業に係る補助の申請については、防災資機材等整備事業又は防災訓練開催事業に係る補助を申請する場合であっても、行うことができる。
- 3 補助金の額に千円未満の端数があるときは、これを切り捨てるものとする。
- 4 人材育成事業にあつては、補助金の交付は1人1回限りとする。
- 5 人材育成事業において防災士の資格を取得しようとする者は、次に掲げる要件の全てを満たすものとする。
 - （1）本市に住所を有していること。
 - （2）防災士の資格取得後に自主防災組織の資質向上を図るため主体的に活動できるものとして、町会長若しくは町内会長又は自主防災組織会長からの推薦を得ていること。
- 6 人材育成事業に係る補助を受け防災士の資格を取得した者については、自主防災組織の会則、規約等に防災士であることを記載するものとする。

様式第 1 号 (第 4 条関係)

自主防災組織育成強化特別推進事業費補助金交付申請書

年 月 日

青森市長 様

補助金の交付を受けたいので、令和 4 年度青森市自主防災組織育成強化特別推進事業費補助金交付要綱第 4 条の規定により、下記のとおり申請します。

記

町(内)会名 (自主防災組織名)		
代表者	住 所	
	職 氏 名	
	電話番号	

補助金交付申請額 金 円

補助対象経費内訳

品目等 (申請区分)	単価	数量	金額
合計			

税情報確認同意書

年 月 日

青森市長 様

私は、令和 4 年度青森市自主防災組織育成強化特別推進事業費補助金交付申請に当たり、当該申請要件を満たしていることを証するために必要な範囲内において、青森市が保有する市税の賦課徴収に関する情報を確認することに同意します。

記

住 所	
氏 名	
電話番号	

※税情報の確認に同意される場合は、同意書に記載してください。

様式第3号（第4条関係）

年 月 日

青 森 市 長 殿

自主防災組織名：

代表者住所：

代表者氏名：

電話番号：

推 薦 書

令和4年度青森市自主防災組織育成強化特別推進事業費補助金交付要綱に基づき、下記の者を防災士候補者として推薦します。

記

○候補者

氏名（フリガナ）：

自宅住所：

連絡先：

○勤務先等

事業所名（フリガナ）：

所在地：

連絡先：

様式第 4 号 (第 6 条関係)

自主防災組織育成強化特別推進事業費補助金交付決定通知書

青市指令 第 号
年 月 日

様

青森市長

年 月 日に申請のあった、令和 4 年度青森市自主防災組織育成強化特別推進事業費補助金について、次のとおり決定したので、令和 4 年度青森市自主防災組織育成強化特別推進事業費補助金交付要綱第 6 条の規定により通知します。

町(内)会名 (自主防災組織名)		
代表者	住 所	
	職 氏 名	

補助金交付決定額 金 円

交付申請取下書

年 月 日

青森市長 様

令和 4 年度青森市自主防災組織育成強化特別推進事業について、補助金の交付申請を取下げたいので、下記のとおり届出します。

記

町(内)会名 (自主防災組織名)		
代表者	住 所	
	職 氏 名	
	電話番号	

補助金交付決定額 金 円

交付申請取下げの理由

様式第 6 号 (第 8 条関係)

事業内容変更承認申請書

年 月 日

青森市長 様

令和 4 年度青森市自主防災組織育成強化特別推進事業について、事業内容の変更をした
いので、下記のとおり届出します。

記

町(内)会名 (自主防災組織名)		
代 表 者	住 所	
	職 氏 名	
	電話番号	

変更前補助金交付申請額 金 円

変更後補助金交付申請額 金 円

事業変更の内容

事業内容変更の理由

様式第7号（第8条関係）

事業廃止承認申請書

年 月 日

青森市長 様

令和4年度青森市自主防災組織育成強化特別推進事業について、事業の廃止をしたいので、下記のとおり届出します。

記

町（内）会名 （自主防災組織名）		
代 表 者	住 所	
	職 氏 名	
	電話番号	

事業廃止の理由

様式第 8 号 (第 9 条関係)

事業完了 (廃止) 実績報告書

年 月 日

青森市長 様

令和 4 年度青森市自主防災組織育成強化特別推進事業について、事業を完了 (廃止) したので、下記のとおり報告します。

記

町 (内) 会名 (自主防災組織名)		
代表者	住 所	
	職 氏 名	
	電話番号	

補助事業経費 金 円

補助金交付決定額 金 円

補助対象経費内訳

品目等 (申請区分)	単価	数量	金額
合計			

様式第9号（第10条関係）

自主防災組織育成強化特別推進事業費補助金交付額確定通知書

青市指令 第 号
年 月 日

様

青森市長

次のとおり、補助金を交付します。

町（内）会名 （自主防災組織名）		
代 表 者	住 所	
	職 氏 名	

補助金交付確定額 金 円

自主防災組織育成強化特別推進事業費補助金請求書

年 月 日

青森市長 様

町（内）会名 （自主防災組織名）			
代表者	住 所		印
	職 氏 名		
	電話番号		

請 求 額 円

上記の金額を請求します。

なお、助成金については、下記の口座に振り込みしてください。

金融機関名	
本・支店名	
預金種別	普通 ・ 当座
口座番号	
(フリガナ)	
口座名義人	

様式第 1 1 号 (第 1 2 条関係)

自主防災組織育成強化特別推進事業費補助金交付決定前着手承認届

年 月 日

青森市長 様

令和 4 年度青森市自主防災組織育成強化特別推進事業について、補助金の交付の決定前に着手したいので、下記のとおり届出します。

記

町(内)会名 (自主防災組織名)		
代表者	住 所	
	職 氏 名	
	電話番号	

補助金交付申請額 金 円

事前着手の理由

事前着手の内容

【資料29】

民間防火組織等の結成状況

【少年消防クラブ結成状況】

(令和4年4月1日現在)

連番	クラブ名称	クラブ員数	結成年月日
1	甲田小学校少年消防クラブ	6人	平成22年 6月24日
2	三内西地区少年消防クラブ	45人	平成22年 7月20日
3	油川少年消防クラブ	35人	平成22年 7月24日
4	沖館中学校小年消防クラブ	442人	平成22年 7月30日
5	三内中学校少年消防クラブ	24人	平成30年 2月23日
6	浪打小学校少年消防クラブ	14人	平成30年 2月28日
7	浪岡北小学校少年消防クラブ	11人	平成30年 7月13日
8	本郷小学校少年消防クラブ	8人	令和 3年 8月24日

【女性防火クラブ結成状況】

連番	クラブ名称	クラブ員数	結成年月日
1	中央富田女性防火クラブ	10人	昭和57年 6月27日
2	野沢地区女性防火クラブ	17人	昭和61年 9月30日
3	浪岡女性防火クラブ	22人	昭和57年 2月17日
4	大野町会女性防火クラブ	35人	平成22年 4月 1日
5	青森生活学校女性防火クラブ	21人	平成30年 5月11日

【幼年消防クラブ結成状況】

連番	クラブ名称	クラブ員数	結成年月日
1	第二青森幼稚園幼年消防クラブ	52人	昭和59年11月26日
2	青森幼稚園幼年消防クラブ	40人	昭和59年11月26日
3	第一南幼稚園幼年消防クラブ	22人	昭和59年11月26日
4	滝内保育園幼年消防クラブ	11人	昭和59年11月26日
5	幸伸保育園幼年消防クラブ	14人	昭和59年11月26日
6	和幸保育園幼年消防クラブ	20人	昭和59年11月26日
7	佃保育園幼年消防クラブ	19人	昭和59年11月26日
8	泉川保育園幼年消防クラブ	24人	昭和59年11月26日

連番	クラブ名称	クラブ員数	結成年月日
9	千富保育園幼年消防クラブ	7人	昭和59年11月26日
10	小柳保育園幼年消防クラブ	14人	昭和59年11月26日
11	浪館保育園幼年消防クラブ	14人	昭和59年11月26日
12	ねむのき保育園幼年消防クラブ	37人	昭和59年11月26日
13	まきば保育園幼年消防クラブ	11人	昭和59年11月26日
14	大野保育園幼年消防クラブ	11人	昭和59年11月26日
15	平和台保育園幼年消防クラブ	12人	昭和59年11月26日
16	白鳥クラブ(こども園あおもりよつば)	18人	昭和59年11月26日
17	青森双葉保育園幼年消防クラブ	11人	昭和59年11月26日
18	おおぼし保育園幼年消防クラブ	18人	昭和59年11月26日
19	こども園瑞穂幼年消防クラブ	18人	昭和63年 4月 1日
20	浪岡若葉こども園幼年消防クラブ	7人	平成 1年 7月 1日
21	南栄町保育園幼年消防クラブ	25人	平成 2年 9月13日
22	のざわ子ども園幼年消防クラブ	13人	平成 2年12月25日
23	蛸貝保育園幼年消防クラブ	10人	平成 6年 6月24日
24	いしえこども園幼年消防クラブ	20人	平成10年 6月 9日
25	浪岡中央保育園幼年消防クラブ	16人	平成10年 8月 1日
26	あおもりみなみこども園幼年消防クラブ	17人	平成13年 6月 5日
27	青森東幼年消防クラブ	8人	平成14年11月27日
28	ゆうゆうきっず青森幼年消防クラブ	23人	平成18年 5月 1日
29	こどものくに保育園幼年消防クラブ	15人	平成19年 4月 1日
30	幸畑保育園幼年消防クラブ	15人	平成20年 4月 1日
31	合浦幼年消防クラブ	14人	平成20年 4月 1日
32	おきだて保育園幼年消防クラブ	13人	平成20年 4月 1日
33	ひまわり保育園幼年消防クラブ	9人	平成20年 4月 1日
34	青森甲田こども園幼年消防クラブ	16人	平成22年 5月 7日
35	富田保育園幼年消防クラブ	20人	平成27年 4月 9日
36	野木和保育園幼年消防クラブ	14人	平成27年 4月 9日

【資料30】

山地災害危険地区一覽

東北森林管理局
(令和2年10月1日現在)

【山腹崩壊危険地区：国有林】

連番	調査番号	地区	位置		直接保全対象施設			危険度	管理
			大字	字(林班)	人家戸数	公共施設等	道路		
1	201-001	田代元湯	駒込	北駒込山(204)	1			C	青森署
2	201-002	上松沢	駒込	北駒込山(207)		発電所		A	青森署
3	201-003	嘉瀬子内	駒込	北駒込山(209)		発電所		A	青森署
4	201-004	城ヶ倉	荒川	南荒川山(253)			県道	B	青森署
5	201-005	酸ヶ湯	荒川	南荒川山(253)	1			B	青森署
6	201-006	矢別	荒川	南荒川山(257)		発電所		A	青森署
7	201-007	下湯	荒川	南荒川山(258)			県道	B	青森署
8	201-008	駒田	入内	駒田(271)	4		国道	B	青森署
9	201-009	蛭谷	浅虫	馬場山(302)	26			A	青森署
10	201-010	月光の滝	滝沢	北滝沢山(325)	4			C	青森署
11	201-011	唐川	滝沢	東滝沢山(360)			県道	B	青森署

県農林水産部林政課
(平成30年10月1日現在)

【山腹崩壊危険地区：民有林】

連番	危険地区番号	位置		公共施設等		
		大字	字	人家戸数	公共施設	道路
1	201-S0002	野沢	稲荷沢	1		県道
2	201-S0004	滝沢	住吉	6	1	県道
3	201-S0005	久栗坂	山辺	13		国道
4	201-S0006	浅虫	坂本	2	1	市道
5	201-S0010	浪岡王余魚沢	天狗平	4		県道
6	201-S0012	浪岡王余魚沢	王余魚沢	4	1	県道
7	201-S0014	浪岡北中野	上沢田	2		県道
8	201-S0015	浪岡北中野	桃里	2		県道
9	201-S0017	浪岡相沢	長沢	1		県道
10	201-S0018	浪岡相沢	村元	15		市道

連番	危険地区 番 号	位 置		公 共 施 設 等		
		大字	字	人 家 戸 数	公 共 施 設	道 路
11	201-S0019	浪岡細野	沢 井	5		県 道
12	201-S0020	浪岡細野	沢 井	29		市 道
13	201-S0021	浪岡細野	目黒石	29		市 道
14	201-S0022	浪岡細野	目黒石	31		市 道
15	201-S0025	浪岡王余魚沢	片子都谷森	1		農 道
16	201-S0026	浪岡王余魚沢	片子都谷森	1		市 道
17	201-S0027	浪岡藍内	長 沢	1		農 道
18	201-S0028	浪岡細野	目倉石	1		市 道

【崩壊土砂流出危険地区：国有林】

東北森林管理局
(平成30年3月31日現在)

連番	調査番号	地 区	位 置		直 接 保 全 対 象 施 設			危 険 度	管 理
			大字	字(林 班)	人 家 戸 数	公 共 施 設 等	道 路		
1	201-0001	内真部	内真部	内真部山(19~25)		農 地	県 道	C	青森署
2	201-0002	奥 内	奥 内	奥内山 (29~35)		農 地	林 道	C	青森署
3	201-0003	瀬戸子	瀬戸子	瀬戸子山(38~46)		農 地	林 道	C	青森署
4	201-0004	油 川	新 城	新城山(103~109)		農 地	県 道	C	青森署
5	201-0005	戸 門(1)	戸 門	戸門山(112~115)		農 地	林 道	C	青森署
6	201-0006	戸 門(2)	戸 門	戸門山(116~118)		農 地	林 道	C	青森署
7	201-0007	駒 込(1)	駒 込	北駒込山(210~211)		発電施設	林 道	A	青森署
8	201-0008	駒 込(2)	駒 込	北駒込山(204~207) (219~222)		発電施設		B	青森署
9	201-0009	酸ヶ湯	荒 川	南荒川山(252~253)	6		県 道	C	青森署
10	201-0010	荒 川	荒 川	南荒川山(252~253) (259~260)			国 道	C	青森署
11	201-0011	大柳辺	荒 川	西荒川山(268~269)	15		市 道	B	青森署
12	201-0012	入 内	入 内	駒 田 (270~273)	30		市 道	B	青森署
13	201-0013	城ヶ倉	荒 川	南荒川山(252~254)	5		県 道	B	青森署
14	201-0014	浅 虫	浅 虫	久栗坂山(304~306)	15		市 道	B	青森署
15	201-0015	久栗坂	久栗坂	久栗坂山(307~308) (311~317)	15		林 道	A	青森署
16	201-0016	矢 田	矢 田	北滝沢山(318~320)	15		林 道	A	青森署
17	201-0017	滝 沢(1)	滝 沢	北滝沢山(339)	1	農 地	県 道	C	青森署
18	201-0017	滝 沢(2)	滝 沢	東滝沢山(340~345)			国 道	C	青森署
19	201-0018	滝 沢(3)	滝 沢	東滝沢山(354)			国 道	C	青森署
20	201-0020	上折沢	滝 沢	東滝沢山(362~366)			国 道	C	青森署
21	201-0021	築木館	築木館	大辺田貝山(391~ 396)			市 道	C	青森署
22	201-0022	小塚沢	小塚沢	滝沢山(368)			有料 道路	B	青森署

【崩壊土砂流出危険地区：民有林】

連番	危険地区番号	位 置		公 共 施 設 等		
		大 字	字	人 家 戸 数	公 共 施 設	道 路
1	201-H0001	内真部	内真部山	1		県道
2	201-H0002	鶴ヶ坂	鶴ヶ坂山	1		国道
3	201-H0003	細越	栄山	6		県道
4	201-H0004	入内	駒田	6		県道
5	201-H0005	入内	駒田	62		市道
6	201-H0006	鶴ヶ坂	鶴ヶ坂山	1		県道
7	201-H0008	築木館	岩瀬	1		市道
8	201-H0009	滝沢	大川目	57		県道
9	201-H0011	小館	亀山	1		市道
10	201-H0012	久栗坂	久栗坂山	24		国道
11	201-H0013	浅虫	馬場山	19		市道
12	201-H0014	入内	駒田	1		林道
13	201-H0015	小館	菊川	3		市道
14	201-H0017	横内	鏡山	1		市道
15	201-H0018	浪岡大釈迦	沢内沢	1		市道
16	201-H0020	浪岡大釈迦	中田	39		国道
17	201-H0025	浪岡王余魚沢	天狗平	1		県道
18	201-H0026	浪岡五本松	平野	2		県道
19	201-H0027	浪岡王余魚沢	天狗平	1		県道
20	201-H0028	浪岡王余魚沢	王余魚沢	1		県道
21	201-H0030	浪岡王余魚沢	王余魚沢	8		県道
22	201-H0032	浪岡王余魚沢	坊主畑	2		県道
23	201-H0034	浪岡王余魚沢	饅頭坂	8		県道
24	201-H0036	浪岡王余魚沢	片子都谷森	1		県道
25	201-H0037	浪岡北中野	村元	2		県道
26	201-H0038	浪岡北中野	村元	1		県道
27	201-H0042	浪岡相沢	村元	2		県道
28	201-H0043	浪岡相沢	長沢	18		県道
29	201-H0047	浪岡細野	目倉石	27		市道
30	201-H0049	浪岡北中野	桃里	31		国道
31	201-H0051	浪岡吉内	杉ノ沢	1		国道
32	201-H0053	浪岡王余魚沢	天狗平	1		県道
33	201-H0054	浪岡王余魚沢	水ヶ沢	1		市道

【資料31】

地すべり危険箇所等一覧

【地すべり危険地区】

県農林水産部林政課
(平成30年10月1日現在)

連番	危険地区 番 号	位 置		地区名	公 共 施 設 等			備 考
		大 字	字		人家 戸数	公 共 施 設		
						種 類	数 量	
1	201-G0001	浪岡王余魚沢	寺山	王余魚沢	19	学校 林道	1 1,000m	指定地

【地すべり危険箇所】

県土整備部河川砂防課
(平成30年10月1日現在)

連番	番号	区域名	位置	面積 (ha)	河川名
1	12	浅 虫	浅虫	23.3	-
2	13	居繰の滝	荒川	90.4	堤川

【地すべり危険区域指定箇所】

県農林水産部
(平成29年10月1日現在)

連番	地すべり 地域名	位 置	面積 (ha)	土 地			家 屋	公 共 施 設			指定年月日 (告知番号)
				田畑 (ha)	山林 (ha)	その他 (ha)		住 宅	道 路	橋 梁	
1	王余魚沢	浪岡大 字王余 魚沢字 寺山	236		233.8	2.2	19	市道 1,000m		学校1	S54.4.25 (615号) H2.10.2 (1245号)

【資料32】

なだれ危険箇所一覧

県農林水産部林政課
(平成30年10月1日現在)

【なだれ危険箇所】

連番	危険地区番号	位置		公共施設等		
		大字	字	人家	公共施設	道路
1	201-な0001	野 沢	稲荷沢	2		県道
2	201-な0002	鶴ヶ坂	山 本			国道
3	201-な0003	後 菴	外 山		2	県道
4	201-な0004	桑 原	山 崎		2	県道
5	201-な0005	滝 沢	滝 沢		1	市道
6	201-な0006	浪岡細野	沢 井	3		市道
7	201-な0007	浪岡細野	大 沢	3		市道
8	201-な0008	浪岡細野	赤 沢	7		市道

県土整備部河川砂防課
(平成30年10月1日現在)

【なだれ危険箇所(Ⅰ)】

連番	箇所番号	箇所名	所在地	地形概要			人家戸数	公共的建物		公共施設
				延長(m)	傾斜度	高さ(m)		災害時要援護者関連施設	左記以外の公共的建物	
1	1	鶴ヶ坂1号	鶴ヶ坂	150	43	20	4			県道
2	2	鶴ヶ坂2号	鶴ヶ坂	200	40	20	6			県道
3	4-1	鶴ヶ坂4号	鶴ヶ坂	300	50	15	31		警察官署	県道
4	5	鶴ヶ坂5号	鶴ヶ坂	300	40	20	9			市道
5	6	鶴ヶ坂6号	戸 門	350	40	60	16			県道
6	7	山田1号	新 城	220	42	18	14			鉄道, 県道 市道
7	9	野 沢	野 沢	200	40	15	7			
8	11	大柳辺	野 沢	460	40	30	13		消防官署 公民館	県道
9	12-1	戸崎1号	戸 崎	650	30	80	23		消防官署	県道
10	13	桑原1号	桑 原	400	35	65	21		公民館	市道
11	15-1	滝沢1号	滝 沢	140	40	40	0			
12	17	鈴森1号	野 内	150	45	30	10			市道
13	18	鈴森2号	野 内	230	30	50	8			市道
14	19-1	野内1号	野 内	80	70	15	10			鉄道, 市道
15	22-1	久栗坂1号	久栗坂	300	20	110	1			
16	23	久栗坂3号	久栗坂	200	45	75	7			国道, ダム1

連番	箇所 番号	箇所名	所在地	延長 (m)	傾斜 度	高さ (m)	人家 戸数	公 共 的 建 物		公共施設
								災害時要 援護者関 連施設	左記以外 の公共的 建物	
17	25	浅虫2号	浅 虫	300	35	60	36		警察官署 消防官署 宿泊施設4 その他	鉄道 市道
18	27	浅虫5号	浅 虫	250	30	70	9		宿泊施設	市道
19	28-1	浅虫6号	浅 虫	300	40	40	36		宿泊施設	市道
20	29	浅虫12号	浅 虫	350	30	70	47		消防官署 宿泊施設2 その他	鉄道 市道
21	31	酸ヶ湯	荒 川	300	35	60	0		宿泊施設	国道
22	913	戸 門	戸 門	150	50	30	16			県道
23	915	横 内	横 内	100	45	15	1	青森県立 八甲学園		
24	973	鶴ヶ坂3号	鶴ヶ坂	200	50	20	7			県道
25	974	鶴ヶ坂7号	鶴ヶ坂	250	45	25	5			県道
26	975	平岡1号	新 城	150	45	13	10			市道
27	976	平岡2号	新 城	150	32	23	20			市道
28	977	川 部	野 沢	400	45	50	17			県道
29	978	浜田1号	久栗坂	90	55	12	6			市道
30	979	浜田2号	久栗坂	100	55	18	9			市道
31	980	浅虫1号	浅 虫	250	30	175	2		宿泊施設	国道
32	981	浅虫3号	浅 虫	120	30	60	14			県道 市道
33	982	浅虫4号	浅 虫	180	35	120	15			市道
34	158	北 大	浪岡大釈迦	240	35	15	12			国道
35	159	中相沢	浪岡相沢	130	20	40	7		宿泊施設	市道
36	161	一ツ森2号	浪岡細野	120	40	30	12			市道 河川 橋梁1
37	162	目倉石1号	浪岡細野	720	35	100	30		公民館	市道 河川 橋梁2
38	163	目倉石2号	浪岡細野	250	30	30	7			市道 河川 橋梁1
39	164	王余魚沢	浪岡王余魚沢	340	50	20	13			市道
40	165	相 沢	浪岡相沢	200	25	60	13		公民館	市道 河川
41	1027	県民の森1号	浪岡大釈迦	60	27	50	0		その他	国道
42	1028	沢田4号	浪岡大釈迦	200	21	50	7			市道
43	1029	目倉石4号	浪岡細野	240	22	40	10			

【なだれ危険箇所(Ⅱ)】

連番	箇所番号	箇所名	所在地	地形概要			人家戸数	公 共 的 建 物		公 共 施 設
				延長(m)	傾斜度	高さ(m)		災害時要援護者関連施設	左記以外の公共的建物	
1	1	平岡3号	新 城	60	60	15	0			
2	2	入内1号	入 内	100	35	30	1			市道
3	3	入内2号	入 内	100	40	40	3			
4	4	入内3号	入 内	80	35	20	2			
5	5	入内4号	入 内	80	40	30	4			
6	6	入内5号	入 内	120	30	30	1		その他1	市道
7	7	入内6号	入 内	140	45	25	4			
8	8	稲荷沢	野 沢	150	40	20	3			市道
9	9	後 菴	後 菴	320	35	40	2		公民館	県道
10	10	浦島1号	野 内	90	30	25	1			
11	11	浦島2号	野 内	150	45	110				
12	12	浦島3号	野 内	50	35	90	1			
13	13	浅虫13号	浅 虫	200	30	15	3			国道
14	14	浅虫14号	浅 虫	100	50	25	4			市道
15	15-3	滝沢3号	滝 沢	150	30	100	2			
16	103	県民の森3号	浪岡大釈迦沢内沢	60	27	25	1			
17	104	県民の森2号	浪岡大釈迦沢内沢	60	23	30	1			市道
18	105	王余魚沢1号	浪岡王余魚沢村元	90	23	60	3			県道
19	106	野木嶋	浪岡相沢野木嶋	45	22	40	1			
20	107	本 郷	浪岡本郷田ノ沢	125	23	25	1			市道
21	108	目倉石5号	浪岡細野目倉石	67	21	30	3			市道
22	109	目倉石3号	浪岡細野目倉石	90	29	55	2			

【なだれ危険箇所(Ⅲ)】

連番	箇所番号	箇所名	所在地		地形概要			人家戸数	公 共 的 建 物		公 共 施 設
			大字	字	延長(m)	傾斜度	高さ(m)		災害時要援護者関連施設	左記以外の公共的建物	
1	1	後菴2号	後 菴	前 橋	270	28	65				県道
2	2	桑原2号	桑 原	稲 葉	180	28	75				県道
3	3	戸崎3号	戸 崎	宮 井	180	25	85				県道
4	4	戸崎4号	戸 崎	宮 井	300	45	70				県道
5	5	宮田1号	宮 田	山 下	200	25	90				
6	6	宮田2号	宮 田	山 下	400	28	105				
7	7	鈴森3号	野 内	鈴 森	130	35	65				市道
8	8	鈴森4号	野 内	鈴 森	330	35	110				県道 市道
9	9	山王林	野 内	山王林	230	30	45				市道
10	10	浦島4号	野 内	浦 島	270	30	100				市道
11	11	浅虫15号	浅 虫	山 下	260	32	85				
12	61	大釈迦	浪岡大釈迦	沢 田	220	30	20				
13	63	相沢3号	浪岡相沢	永 沢	220	30	80				市道

【資料33】

砂防指定地一覧

県土整備部
(令和2年3月31日現在)

連番	告示年月日	告示番号	水系名	溪流名	所在地		延長(m)	幅(m)	面積(ha)
					大字	字			
1	S 8.12.11	432	堤川	荒川	荒川	南荒川山	1180.0	120.0	7.080
2	S 9.10.12	491	堤川	荒川	荒川	南荒川山	0.0	0.0	19.880
3	S10. 6.25	401	堤川	荒川	荒川	南荒川山	2425.0	140.0	33.950
4	S25. 2.21	71	根井川	五木安沢	久栗坂	東岳	1200.0	10.0	1.200
5	S25. 2.21	71	根井川	五木安沢	久栗坂	東岳	1200.0	80.0	9.600
6	S25.10. 7	1095	根井川	根井川	久栗坂	東岳	5700.0	200	11.400
7	S25.10. 7	1095	根井川	根井川	久栗坂	東岳	5700.0	100.0	57.000
8	S27. 5.13	546	根井川	根井川	久栗坂	山辺外2字	1680.0	70.0	11.760
9	S27. 5.13	546	根井川	根井川	久栗坂	山辺外2字	1680.0	100.0	16.800
10	S26.11.13	963	野内川	野内川	東岳	滝沢	50.0	10.0	0.050
11	S26.11.13	963	野内川	野内川	東岳	滝沢	4200.0	200.0	84.000
12	S28.11.10	1410	堤川	駒込川	浜館	八甲田山	7800.0	40.0	31.200
13	S28.10.10	1410	堤川	駒込川	浜館	八甲田山	7800.0	100.0	78.000
14	S28.10.10	1410	六枚橋川	後潟川	後潟	大原	2200.0	15.0	3.300
15	S28.11.10	1410	六枚橋川	後潟川	後潟	大原	2200.0	100.0	2.200
16	S30. 5.10	629	堤川	荒川	荒川	寒水沢	3620.0	60.0	13.280
17	S30. 5.10	629	堤川	荒川	荒川	寒水沢	3620.0	100.0	36.200
18	S31. 4.16	722	根井川	長根沢	久栗坂	久栗坂	780.0	40.0	3.120
19	S31. 9.29	1534	野内川	下折紙沢	東岳	西滝沢山	1120.0	30.0	3.360
20	S32.11.13	1411	根井川	根井川	荒川山沢	久栗坂山	260.0	35.0	0.910
21	S32.11.13	1411	堤川	荒川	酸ヶ湯	荒川山	450.0	34.0	1.530
22	S32.11.13	1411	野内川	小川目沢	小川目沢	北滝山	420.0	36.0	1.510
23	S34. 3.30	601	野内川	野内川	東岳	東岳山	1020.0	200.0	20.400
24	S37.12. 1	2959	浅虫川	浅虫川	野内	久栗坂	450.0	80.0	3.600
25	S41. 6.10	1854	野内川	上松崎沢	滝沢	西滝沢山	1900.0	40.0	7.600
26	S42. 3.31	1159	野内川	小川目沢	滝沢	北滝沢山	1500.0	50.0	7.500
27	S46. 2.13	160	野内川	赤沢	東岳	東滝沢山国有林	1500.0	200.0	30.000
28	S48. 2. 1	221	堤川	堤川	荒川	南荒川山国有林	650.0	50.0	3.250
29	S49. 1.18	49	堤川	横内川	横内	前岳国有林	1300.0	0.0	9.920
30	S49.12. 5	1443	内真部川	内真部川	内真部	内真部山国有林	800.0	0.0	5.240
31	S51. 2. 9	111	赤川	沢山川	沢山	平野	170.0	0.0	0.896
32	S51. 2. 9	111	その他	矢田川	矢田	北滝沢山国有林	700.0	0.0	4.230
33	S52. 1.24	55	野内川	野内川	滝沢	西滝沢山国有林 滝沢	870.0	0.0	3.800

連番	告示年月日	告示番号	水系名	溪流名	所在地		延長(m)	幅(m)	面積(ha)
					大字	字			
34	S52. 1. 24	55	その他	矢田川	矢 田	北滝沢山国有林	400.0	0.0	1.370
35	S52. 12. 3	1566	堤 川	ねずみ沢	入 内	駒 田	185.0	0.0	1.050
36	S56. 4. 22	928	堤 川	合子沢川	合子沢	山崎、松森	1100.0	0.0	6.400
37	S60. 6. 15	934	天田内川	天田内川	新 城	新城山国有林天田内	565.0	0.0	6.190
38	S62. 10. 15	1764	堤 川	合子沢	合子沢	山 崎	464.0	0.0	1.620
39	S63. 7. 21	1602	堤 川	駒込川	駒 込～深 沢 幸 畑～阿部野		1705.0	0.0	15.100
40	H 3. 1. 11	42	堤 川	秩子沢	合子沢～松 森 小畑沢～小 杉		440.0	0.0	3.440
41	H 3. 1. 11	42	赤 川	小金沢	駒 込	深 沢 桐ノ沢	708.0	0.0	9.680
42	H 4. 12. 3	1880	野内川	戸違沢	滝 沢	東滝沢山国有林	324.0	0.0	0.620
43	H 6. 2. 14	269	野内川	大辺田貝沢	築木沢	大辺田貝山国有林	512.0	0.0	5.500
44	H 7. 2. 13	216	堤 川	横内川	横 内	八重菊鏡山	572.0	0.0	6.520
45	H 8. 3. 12	546	堤 川	大矢沢	大矢沢 四ツ石	里 見	528.0	0.0	1.780
46	H15. 3. 14	214	赤 川	野際沢	沢 山	野際、平野	328.0	0.0	2.510
47	H16. 3. 17	276	根井川	金山沢	久栗坂	久栗坂山国有林	370.0	0.0	0.890
48	H18. 7. 26	877	堤 川	南駒田沢	入 内	駒 田	203.5	0.0	0.679
49	S49. 1. 18	49	岩木川	沢内沢	浪岡大釈迦	沢内沢	600.0	0.0	4.600
50	S52. 12. 3	1566	岩木川	浪岡川	浪岡王余魚沢	片子都谷森追野倉	634.0	0.0	1.910
51	S52. 12. 3	1566	岩木川	正平津川	浪岡細野	目倉石	390.0	0.0	4.506
52	S59. 1. 30	97	岩木川	大沢川	浪岡細野	大 沢	730.0	0.0	3.430
53	S63. 7. 21	1602	岩木川	沢内沢	浪岡大釈迦	沢 井 沢内沢 沢 田	225.0	0.0	0.320
54	S63. 7. 21	1602	岩木川	中相沢	浪岡細野	沢 井	133.0	0.0	0.470
55	H 4. 12. 3	1880	岩木川	中相沢	浪岡細野	沢 井	201.0	0.0	0.230
56	H12. 5. 10	1272	岩木川	北大沢	浪岡大釈迦	山 田	830.0	0.0	34.540
57	H22. 3. 5	148	岩木川	中北大釈迦沢	浪岡大釈迦	山 田	335.8	0.0	0.907
58	H22. 3. 5	148	野内川	小川平沢	滝 沢	住 吉	139.0	0.0	0.445
59	H22. 4. 26	448	赤 川	左野際沢	沢 山	平 野	249.2	0.0	0.920
60	H23. 8. 30	867	野内川	小川平沢	滝 沢	小川平住吉	298.8	0.0	0.705
61	H24. 5. 23	622	岩木川	中北大釈迦沢	浪岡大釈迦	山 田	70.0	0.0	0.072

【資料34】

土石流危険溪流等一覧

県土整備部河川砂防課
(平成30年10月1日現在)

【土石流危険溪流Ⅰ】

連番	溪流番号	溪流名			所在地
		水系名	河川名	溪流名	
1	201-I-1	その他	北浅虫沢	北浅虫沢	坂本
2	201-I-2	浅虫川	浅虫川	浅虫右沢	内野
3	201-I-3	浅虫川	浅虫川	浅虫左上沢	山下
4	201-I-4	浅虫川	浅虫川	浅虫左下沢	山下
5	201-I-5	野内川	野内川	滝沢	住吉
6	201-I-6	野内川	野内川	東滝沢	住吉
7	201-I-7	野内川	野内川	小川平沢	小川平沢
8	201-I-8	赤川	赤川	野際沢	野際
9	201-I-9	堤川	荒川	八甲田沢	深沢
10	201-I-10	堤川	荒川	鳥滝沢川	南荒川山
11	201-I-11	堤川	荒川	酸ヶ湯沢	酸ヶ湯沢
12	201-I-12	堤川	荒川	南酸ヶ湯沢	酸ヶ湯沢
13	201-I-13	堤川	入内川	南駒田沢	駒田
14	201-I-14	堤川	入内川	中駒田沢	駒田
15	201-I-15	堤川	入内川	ねずみ沢	駒田
16	201-I-16	沖館川	沖館川	浅田沢	浅田
17	201-I-17	新城川	二股川	南熊沢	熊沢
18	201-I-18	新城川	二股川	北熊沢	熊沢
19	201-I-19	新城川	新城川	南田川沢	田川
20	201-I-20	新城川	新城川	北田川沢	田川
21	201-I-21	新城川	新城川	鶴ヶ坂川	川合
22	201-I-22	新城川	新城川	山部沢	山部
23	364-I-1	岩木川	大釈迦川	下花岡沢	浪岡館野
24	364-I-2	岩木川	大釈迦川	上花岡沢	浪岡館野
25	364-I-3	岩木川	大釈迦川	館野沢	浪岡野尻
26	364-I-4	岩木川	大釈迦川	野尻沢	浪岡野尻

連番	溪流番号	溪流名			所在地
		水系名	河川名	溪流名	
27	364-I-5	岩木川	大釈迦川	西山沢	浪岡野尻
28	364-I-6	岩木川	大釈迦川	上大釈迦沢	浪岡沢田
29	364-I-7	岩木川	大釈迦川	新大釈迦沢	浪岡沢田
30	364-I-8	岩木川	大釈迦川	中北大釈迦沢	浪岡山田
31	364-I-9	岩木川	十 川	西王余魚沢	浪岡北村元
32	364-I-10	岩木川	十 川	中王余魚沢	浪岡北村元
33	364-I-11	岩木川	十 川	東王余魚沢	浪岡北村元
34	364-I-12	岩木川	正平津川	下相沢	浪岡長沢
35	364-I-13	岩木川	正平津川	上目倉石沢	浪岡二股
36	364-I-14	岩木川	正平津川	目倉石沢	浪岡目倉石
37	364-I-15	岩木川	正平津川	中相沢	浪岡中相沢
38	364-I-16	岩木川	正平津川	西中相沢	浪岡中相沢
39	364-I-17	岩木川	十 川	下湯の沢	浪岡松元

【土石流危険溪流Ⅱ】

連番	溪流番号	溪流名			所在地
		水系名	河川名	溪流名	
1	201-II-1	その他	浅虫温泉沢	浅虫温泉沢	蜷 谷
2	201-II-2	その他	浅虫温泉沢	浅虫温泉沢	蜷 谷
3	201-II-3	その他	西山下沢	西山下沢	山 下
4	201-II-4	野内川	野内川	住吉沢	住 吉
5	201-II-5	堤川	入内川	入内沢	駒 田
6	201-II-6	新城川	新城川	北早稲田沢	早稲田
7	201-II-7	新城川	新城川	南早稲田沢	早稲田
8	201-II-8	新城川	新城川	川合沢	川 合
9	364-II-1	岩木川	大釈迦川	北西山沢	浪岡山元
10	364-II-2	岩木川	大釈迦川	上十和田神沢	浪岡野尻
11	364-II-3	岩木川	大釈迦川	大釈迦沢	浪岡山本
12	364-II-4	岩木川	大釈迦川	下大釈迦沢	浪岡前田
13	364-II-5	岩木川	大釈迦川	下北大釈迦沢	浪岡山田
14	364-II-6	岩木川	十 川	南王余魚沢	浪岡北村元
15	364-II-7	岩木川	本郷川	上湯ノ沢	浪岡湯ノ沢

【土石流危険溪流Ⅲ】

連番	溪流番号	溪流名			所在地
		水系名	河川名	溪流名	
1	364-Ⅲ-1	岩木川	大釈迦川	加茂沢	浪岡山元
2	364-Ⅲ-2	岩木川	大釈迦川	下野尻沢	浪岡野尻
3	364-Ⅲ-3	岩木川	大釈迦川	上野尻沢	浪岡野尻
4	364-Ⅲ-4	岩木川	大釈迦川	下草刈沢	浪岡野尻
5	364-Ⅲ-5	岩木川	大釈迦川	中草刈沢	浪岡野尻
6	364-Ⅲ-6	岩木川	大釈迦川	草刈沢	浪岡野尻
7	364-Ⅲ-7	岩木川	大釈迦川	上十和田神沢	浪岡野尻
8	364-Ⅲ-8	岩木川	大釈迦川	十和田神沢	浪岡野尻
9	364-Ⅲ-9	岩木川	大釈迦川	中十和田神沢	浪岡野尻
10	364-Ⅲ-10	岩木川	大釈迦川	北外崎山沢	浪岡沢田
11	364-Ⅲ-11	岩木川	大釈迦川	西外崎山沢	浪岡沢田
12	364-Ⅲ-12	岩木川	大釈迦川	中外崎山沢	浪岡沢田
13	364-Ⅲ-13	岩木川	大釈迦川	外崎山沢	浪岡沢田
14	364-Ⅲ-14	岩木川	大釈迦川	長沼下沢	浪岡南藤巻
15	364-Ⅲ-15	岩木川	浪岡川	松山沢	浪岡野脇
16	364-Ⅲ-16	岩木川	浪岡川	高頭森山西沢	浪岡野脇
17	364-Ⅲ-17	岩木川	浪岡川	高頭森山沢	浪岡野脇
18	364-Ⅲ-18	岩木川	正平津川	天狗平山沢	浪岡上沢田
19	364-Ⅲ-19	岩木川	正平津川	開拓入沢	浪岡上沢田
20	364-Ⅲ-20	岩木川	正平津川	坊主畑山沢	浪岡上沢田

【資料35】

急傾斜地崩壊危険箇所(土砂災害警戒区域等含む。)

1 自然斜面

県土整備部河川砂防課
(平成30年10月1日現在)

【自然 I】

連番	箇所番号	箇所名	大字 小字	延長(m)	傾斜度	斜面(m)	人家戸数	公共的施設等 (災害弱者関連施設)	急傾斜地崩壊危険区域 指定年月日
1	1	鶴ヶ坂5号	鶴ヶ坂 山本	130	70	30	10	国道、県道	H10. 9. 16
2	2	鶴ヶ坂4号	鶴ヶ坂 山本	160	45	35	15	県道、JR線	H5. 3. 19
3	3	鶴ヶ坂6号	鶴ヶ坂 田川	100	80	30	5	県道、JR線	
4	4	鶴ヶ坂	鶴ヶ坂 田川	150	70	15	19	県道、JR線	S56. 12. 24
5	5	鶴ヶ坂2号	鶴ヶ坂 田川	130	45	15	7	駐在所	S62. 5. 2 H6. 3. 25 H10. 9. 16
6	6	鶴ヶ坂7号	鶴ヶ坂 早稲田	200	60	20	9	市道	
7	7	鶴ヶ坂3号	鶴ヶ坂 田川	305	40	40	14	県道	H1. 10. 13
8	8	戸門1号	戸門 山辺	100	60	15	8	市民センター、県道	
9	9	旗野台団地1号	新城 山田	70	40	40	6	市道	H20. 3. 28
10	10	山田1号	新城 山田	100	55	7	13		
11	11	新城2号	新城 山田	85	45	6	5	市道	H12. 9. 20
12	12	新城	新城 山田	360	50	15	20	寺院、県道	H5. 3. 19 H13. 3. 16
13	13	新城3号	新城 山田	110	45	10	6		
14	14	平岡1号	新城 平岡	450	45	30	22	市道	H17. 9. 7
15	15	平岡2号	新城 平岡	90	45	13	6		
16	16	平岡3号	新城 平岡	100	45	5	11		
17	17	平岡4号	新城 平岡	130	50	15	20		
18	18	近野1号	安田 近野	20	70	9	0	青森慈恵会病院	
19	19	近野2号	安田 近野	80	55	7	3	慈恵会病院予防施設	
20	20	近野3号	安田 近野	130	63	8	7		
21	21	安田	安田 近野	160	45	8	9		H6. 3. 25
22	22	孫内	孫内 山科	110	45	10	6	市道	H6. 3. 25 H13. 2. 26
23	23	孫内2号	孫内 山辺	100	60	10	5		H13. 2. 26
24	24	入内1号	入内 駒田	85	35	7	0	学校	
25	25	横手	新城 横手	230	35	35	14	神社、用水路	
26	26	大柳辺	野沢 川辺	350	45	30	16	集会所、神社	H1. 3. 18
27	27	川辺	野沢 川辺	350	50	40	16		
28	28	横内	横内 亀井	30	40	8	24		
29	29	雲谷	雲谷 山吹	120	30	30	0	ホテル、国道	
30	30	酸ヶ湯	荒川 酸ヶ湯	150	50	7	0	旅館	

連番	箇所 番号	箇所名	大字 小字	延長 (m)	傾斜 度	斜面 (m)	人家 戸数	公共的施設等 (災害弱者関連施設)	急傾斜地崩 壊危険区域 指定年月日
31	31	幸畑1号	幸畑 安倍野	70	50	10	5		H18.3.8
32	32	幸畑2号	幸畑 安倍野	110	45	9	7		18.10.2
33	33	蛭沢	駒込 蛭沢	100	40	20	0	(老人ホーム)	H16.8.13
34	34	滝ノ沢	滝沢 住吉	140	35	45	0	小学校	
35	35	鈴森	野内 鈴森	160	50	20	10		S54.1.23
36	36	鈴森2号	野内 鈴森	180	45	30	9	県道	
37	37	浦島	野内 浦島	630	80	15	46	市道	S48.3.31
38	39	浜田1号	久栗坂 浜田	60	50	12	6	市道	
39	40	浜田2号	久栗坂 浜田	80	55	18	7	市道	
40	41	久栗坂2号	久栗坂 山辺	250	60	25	22		
41	42	久栗坂3号	久栗坂 山辺	60	60	6	0	(青森病院)	
42	43	久栗坂	久栗坂 山辺	200	50	40	7		H6.3.25
43	44	浅虫3号	浅虫 山下	150	70	15	5	国道	
44	45	浅虫2号	浅虫 山下	100	50	20	6	研修所、旅館、 市道	S61.1.23
45	46	蛭谷	浅虫 蛭谷	1380	45	45	155	旅館、市道	S48.3.31
46	50	浅虫	浅虫 蛭谷	100	50	7	8		S57.3.18
47	51	坂本2号	浅虫 坂本	160	60	35	12	ホテル、旅館 市道、JR線	
48	52	坂本	浅虫 坂本	160	45	12	10		H1.3.18
49	1179	朝日山	大別内 朝日山	200	45	25	8		
50	1180	平和台団地	新城 山田	150	52	9	66		
51	284	北大	浪岡大釈迦沢田	340	40	15	12	国道	S56.2.5
52	285	王余魚沢4号	浪岡王余魚沢	130	30	20	5	県道	S48.3.31
53	286	王余魚沢1号	浪岡王余魚沢	260	40	10	10	県道	S48.3.31
54	287	王余魚沢2号	浪岡王余魚沢	280	70	20	17	小学校、県道	S48.3.31
55	288	王余魚沢3号	浪岡王余魚沢	320	30	30	11	県道	S48.3.31
56	289	相沢2号	浪岡相沢村元	195	40	10	5	市道、河川	H3.3.11
57	290	相沢1号	浪岡相沢林	85	50	7	5	市道、河川	
58	291	本郷	浪岡本郷村元	125	35	10	5		
59	292	目倉石1号	浪岡細野目倉石	540	35	35	14	市道	S48.3.31
60	293	目倉石2号	浪岡細野二股	220	40	30	7		S48.3.31
61	294	目倉石3号	浪岡細野目倉石	200	35	30	5	市道	S48.3.31
62	295	一ツ森	浪岡細野大沢	220	40	30	8	市道	S49.2.23
63	1211	県民の森1号	浪岡大釈迦沢田	65	35	48	0	自然ふれあいセンター	
64	1212	前田1号	浪岡大釈迦前田	60	50	6	0	宿泊施設、国道	
65	1213	野尻	浪岡大釈迦前田	100	60	13	30		

【自然Ⅱ】

連番	箇所番号	箇所名	大字 小字	延長(m)	傾斜度	斜面(m)	人家戸数	公共的施設 (災害弱者関連施設)	急傾斜地崩壊危険区域 指定年月日
1	1	鶴ヶ坂8号	鶴ヶ坂 早稲田	30	50	10	1		
2	2	鶴ヶ坂9号	鶴ヶ坂 早稲田	30	40	7	1		
3	3	戸門2号	戸門 見通	100	50	15	4		
4	4	旗の台団地2号	新城 山田	25	40	30	1	市道	
5	5	旗の台団地3号	新城 山田	30	42	5	1		
6	6	旗の台団地4号	新城 山田	100	45	40	2		
7	8	山田3号	新城 山田	50	60	10	1	市道	
8	10	山田5号	新城 山田	80	47	5	3	市道	
9	12	山田7号	新城 山田	30	55	8	4		
10	13	山田8号	新城 山田	60	70	7	3		
11	14	山田9号	新城 山田	120	70	15	4		
12	16	平岡8号	新城 平岡	50	75	7	2		
13	17	平岡9号	新城 平岡	50	70	12	3		
14	18	平岡10号	新城 平岡	30	50	6	2		
15	19	孫内3号	孫内 山科	30	45	10	1	市道	
16	21	岩渡1号	岩渡 熊沢	40	40	6	1		
17	22	近野4号	安田 近野	30	40	7	2		
18	23	近野5号	安田 近野	50	45	7	2		
19	24	栄山1号	細越 栄山	80	40	8	3		
20	25	栄山2号	細越 栄山	40	35	6	2		
21	26	入内2号	入内 駒田	60	45	8	1		
22	27	入内3号	入内 駒田	90	70	15	3	市道	
23	28	稲荷沢	野沢 稲荷沢	140	45	30	3	県道	
24	29	合子沢1号	合子沢 松森	80	40	6	4		
25	30	合子沢2号	合子沢 松森	80	40	15	4		
26	31	亀井	横内 亀井	250	40	10	4	国道	
27	32	戸崎1号	戸崎 宮井	70	50	20	3		
28	33	戸崎2号	戸崎 宮井	20	50	5	1		
29	34	戸崎3号	戸崎 宮井	50	30	20	4		
30	35	桑原	桑原 山崎	120	55	5	4	県道、市道	
31	36	野内	野内 浦島	200	30	25	1		
32	37	久栗坂4号	久栗坂 山辺	30	45	17	1		
33	38	浅虫4号	浅虫 山下	70	50	30	2		
34	39	浅虫5号	浅虫 山下	40	55	27	2		
35	40	浅虫6号	浅虫 坂本	110	50	30	4		
	240	県民の森3号	浪岡大釈迦 沢田	65	35	25	1		
36	241	県民の森2号	浪岡大釈迦 沢田	60	58	21	1	市道	

連番	箇所番号	箇所名	大字 小字	延長(m)	傾斜度	斜面(m)	人家戸数	公共的施設 (災害弱者関連施設)	急傾斜地崩壊危険区域 指定年月日
38	247	大沢4号	浪岡細野 大沢	50	40	17	1	市道	
43	242	沢田5号	浪岡大釈迦 沢田	20	35	35	1	国道	
44	243	沢田6号	浪岡大釈迦 沢田	140	40	15	4	国道	
45	244	沢田7号	浪岡大釈迦 沢田	50	55	8	1	国道	
	245	上沢田	浪岡北中野上沢田	60	55	10	2	市道	
46	246	野木嶋	浪岡相沢 野木嶋	55	40	25	1		
	247	大沢4号	浪岡細野 大沢	50	40	17	1	市道	
47	248	大沢2号	浪岡細野 大沢	40	45	7	1		
	249	大沢1号	浪岡細野 大沢	40	35	7	1	市道	
	250	大沢3号	浪岡細野 大沢	60	45	19	2	市道	
48	968	北大2号	浪岡大釈迦 山田	85	50	7	4		
49	969	山本1号	浪岡徳才子 山本	20	30	5	1	市道	
50	970	山本2号	浪岡徳才子 山本	50	32	10	2		
	971	王余魚沢5号	浪岡王余魚沢村元	40	45	6	2	市道	

【自然Ⅲ】

連番	箇所番号	箇所名	大字 小字	延長(m)	傾斜度	斜面(m)	人家戸数	公共的施設 (災害弱者関連施設)	急傾斜地崩壊危険区域 指定年月日
1	1	三内2号	三内丸山	220	33	8	0	国道、市道	
2	2	後菴	後菴前橋	200	40	65	0	国道、市道	
3	3	戸崎3号	戸崎宮井	300	55	70	0	県道	
4	4	幸畑3号	幸畑阿部野	180	35	50	0		
5	5	幸畑4号	幸畑阿部野	270	35	50	0		
6	6	駒込2号	駒込桐ノ沢	300	35	60	0		
7	7	駒込3号	駒込桐ノ沢	380	35	60	0		
8	8	駒込4号	幸畑深沢	200	35	70	0		
9	9	浅虫4号	浅虫山下	250	40	40	0		
10	57	大釈迦1号	浪岡大釈迦沢田	150	37	30	0	市道	
11	58	大釈迦2号	浪岡大釈迦沢田	220	30	20	0	市道	
12	60	相沢9号	浪岡相沢長沢	220	30	80	0		

2 人工斜面

県土整備部河川砂防課
(平成30年10月1日現在)

【人工 I】

連番	箇所番号	箇所名	大字 小字	延長(m)	傾斜度	斜面(m)	人家戸数	公共的施設 (災害弱者関連施設)	急傾斜地崩壊危険区域 指定年月日
1	1	平岡5号	新城 平岡	80	62	15	7	市道	H21. 3. 6
2	3	平岡6号	新城 平岡	150	90	9	21		
3	4	平岡7号	新城 平岡	100	50	10	0	(老人ホーム)	
4	5	横内1号	横内 桜峰	200	40	15	0	(青森県立八甲学園)	
5	6	横内2号	横内 桜峰	60	40	7	12		
6	7	横内3号	横内 亀井	50	55	12	0	(老人保健施設甲田苑)	
7	57	中相沢	浪岡細野 沢井	80	35	15	0	(細野へき地保育所)	H49. 2. 23

【人工 II】

連番	箇所番号	箇所名	大字 小字	延長(m)	傾斜度	斜面(m)	人家戸数	公共的施設 (災害弱者関連施設)	急傾斜地崩壊危険区域 指定年月日
1	1	旗の台団地5号	新城 山田	70	35	20	3	市道	
2	2	旗の台団地6号	新城 山田	30	40	8	2		
3	3	旗の台団地7号	新城 山田	40	50	8	2	市道	
4	4	山田10号	新城 山田	25	45	5	1		
5	6	山田11号	新城 山田	55	76	14	2	市道	
6	7	山田12号	新城 山田	40	70	7	2		
7	8	平岡11号	新城 平岡	50	90	6	3		
8	9	平岡12号	新城 平岡	90	90	10	4	市道	
9	10	平岡13号	新城 平岡	90	45	7	1		
10	11	平岡14号	新城 平岡	50	40	6	3		
11	12	平岡15号	新城 平岡	15	50	8	2		
12	13	平岡16号	新城 平岡	60	60	15	1		
13	14	岩渡2号	岩渡 熊沢	30	35	6	1	市道	
14	15	三内1号	三内 丸山	160	70	15	1		
15	16	入内4号	入内 駒田	150	30	20	4		
16	17	駒込1号	駒込 桐ノ沢	30	30	6	1		
17	18	戸山	戸山 赤坂	50	60	5	2		
18	179	山田2号	新城 山田	30	60	7	1		
19	180	山田4号	新城 山田	80	90	6	4		
20	181	平岡17号	新城 山田	64	70	8	4	市道	
21	64	沢田8号	浪岡大釈迦沢田	60	32	12	2	国道	

3 土砂災害警戒区域等

(土砂災害警戒区域等における土砂災害防止対策の推進に関する法律による指定)

県土整備部河川砂防課
(令和2年3月31日現在)

番号	危険箇所番号	公示年月日	告示番号	区域名	所在地			自然現象の種類	区域内の人家		
					郡・市	町・村	字		警戒区域 戸数	うち特別警戒区域	
										有1 無2	戸数
1	I-0015	平成18年4月21日	第373号	平岡2号	青森市		大字新城字平岡	急傾斜地の崩壊	27	1	0
2	人II-0009	平成18年4月21日	第373号	平岡12号	青森市		大字新城字平岡	急傾斜地の崩壊	6	1	0
3	201-I-014	平成19年3月28日	第231号	中駒田沢	青森市		大字入内字駒田	土石流	15	1	0
4	201-I-015	平成19年3月28日	第232号	ねずみ沢	青森市		大字入内字駒田	土石流	17	2	-
5	201-I-016	平成19年3月28日	第231号	浅田沢	青森市		大字細越字浅田	土石流	0	1	0
6	201-I-017	平成19年3月28日	第231号	南熊沢	青森市		大字岩渡字熊沢	土石流	2	1	0
7	201-I-018	平成19年3月28日	第232号	北熊沢	青森市		大字岩渡字熊沢	土石流	6	2	-
8	201-I-019	平成19年3月28日	第231号	南田川沢	青森市		大字鶴ヶ坂字田川	土石流	31	1	0
9	201-I-020	平成19年3月28日	第231号	北田川沢	青森市		大字鶴ヶ坂字田川	土石流	14	1	0
10	201-I-021	平成19年3月28日	第231号	鶴ヶ坂川	青森市		大字鶴ヶ坂字川合	土石流	2	1	0
11	201-I-022	平成19年3月28日	第232号	山部沢	青森市		大字戸門字山部	土石流	6	2	-
12	201-II-005	平成19年3月28日	第232号	入内沢	青森市		大字入内字駒田	土石流	3	2	-
13	201-II-006	平成19年3月28日	第231号	北早稲田沢	青森市		大字鶴ヶ坂字早稲田	土石流	1	1	0
14	201-II-007	平成19年3月28日	第232号	南早稲田沢	青森市		大字鶴ヶ坂字早稲田	土石流	2	2	-
15	201-II-008	平成19年3月28日	第231号	川合沢	青森市		大字鶴ヶ坂字川合	土石流	0	1	0
16	I-0002	平成19年3月28日	第232号	鶴ヶ坂4号	青森市		大字鶴ヶ坂字山本	急傾斜地の崩壊	9	2	-
17	I-0003	平成19年3月28日	第231号	鶴ヶ坂6号	青森市		大字鶴ヶ坂字田川	急傾斜地の崩壊	2	1	1
18	I-0008	平成19年3月28日	第231号	戸門1号	青森市		大字戸門字山部	急傾斜地の崩壊	5	1	3
19	I-0010	平成19年3月28日	第231号	山田1号	青森市		大字新城字山田	急傾斜地の崩壊	18	1	9
20	I-0011	平成19年3月28日	第231号	新城2号	青森市		大字新城字山田	急傾斜地の崩壊	5	1	1
21	I-0012	平成19年3月28日	第231号	新城	青森市		大字新城字山田	急傾斜地の崩壊	21	1	1
22	I-0013	平成19年3月28日	第231号	新城3号	青森市		大字新城字山田	急傾斜地の崩壊	12	1	0
23	I-0016	平成19年3月28日	第231号	平岡3号	青森市		大字新城字平岡	急傾斜地の崩壊	14	1	9
24	I-0017	平成19年3月28日	第231号	平岡4号	青森市		大字新城字平岡	急傾斜地の崩壊	21	1	6
25	I-0018	平成19年3月28日	第231号	近野1号	青森市		大字安田字近野	急傾斜地の崩壊	0	1	0
26	I-0019	平成19年3月28日	第231号	近野2号	青森市		大字安田字近野	急傾斜地の崩壊	3	1	2
27	I-0020	平成19年3月28日	第231号	近野3号	青森市		大字安田字近野	急傾斜地の崩壊	6	1	2
28	I-0021	平成19年3月28日	第231号	安田	青森市		大字安田字近野	急傾斜地の崩壊	22	1	1
29	I-0022	平成19年3月28日	第231号	孫内	青森市		大字孫内字山科	急傾斜地の崩壊	5	1	0
30	I-0023	平成19年3月28日	第231号	孫内2号	青森市		大字孫内字山辺	急傾斜地の崩壊	5	1	0
31	I-0025	平成19年3月28日	第231号	横手	青森市		大字野沢字横手	急傾斜地の崩壊	8	1	1
32	I-1180	平成19年3月28日	第232号	平和台団地	青森市		大字新城字山田	急傾斜地の崩壊	51	2	-
33	II-0001	平成19年3月28日	第231号	鶴ヶ坂8号	青森市		大字鶴ヶ坂字早稲田	急傾斜地の崩壊	1	1	1
34	II-0002	平成19年3月28日	第231号	鶴ヶ坂9号	青森市		大字鶴ヶ坂字早稲田	急傾斜地の崩壊	1	1	1
35	II-0003	平成19年3月28日	第231号	戸門2号	青森市		大字戸門字見通	急傾斜地の崩壊	4	1	4
36	II-0005	平成19年3月28日	第231号	旗野台団地3号	青森市		大字新城字山田	急傾斜地の崩壊	3	1	2
37	II-0008	平成19年3月28日	第231号	山田3号	青森市		大字新城字山田	急傾斜地の崩壊	1	1	0
38	II-0012	平成19年3月28日	第231号	山田7号	青森市		大字新城字山田	急傾斜地の崩壊	1	1	1
39	II-0013	平成19年3月28日	第231号	山田8号	青森市		大字新城字山田	急傾斜地の崩壊	10	1	3
40	II-0014	平成19年3月28日	第231号	山田9号	青森市		大字新城字山田	急傾斜地の崩壊	3	1	1
41	II-0016	平成19年3月28日	第231号	平岡8号	青森市		大字新城字平岡	急傾斜地の崩壊	2	1	2
42	II-0017	平成19年3月28日	第231号	平岡9号	青森市		大字新城字平岡	急傾斜地の崩壊	14	1	1
43	II-0018	平成19年3月28日	第231号	平岡10号	青森市		大字新城字平岡	急傾斜地の崩壊	1	1	0
44	II-0019	平成19年3月28日	第231号	孫内3号	青森市		大字孫内字山科	急傾斜地の崩壊	1	1	1

番 号	危険箇所 番号	公示年月日	告示 番号	区 域 名	所 在 地			自然現象 の種類	区域内の人家		
					郡・市	町・村	字		警戒 区域 戸数	うち特別 警戒区域	
										有1 無2	戸数
45	Ⅱ-0021	平成19年3月28日	第231号	岩渡1号	青森市		大字岩渡字贈沢	急傾斜地の崩壊	3	1	3
46	Ⅱ-0022	平成19年3月28日	第231号	近野4号	青森市		大字安田字近野	急傾斜地の崩壊	1	1	0
47	Ⅱ-0023	平成19年3月28日	第231号	近野5号	青森市		大字安田字近野	急傾斜地の崩壊	4	1	1
48	Ⅱ-11001	平成19年3月28日	第231号	鶴ヶ坂10号	青森市		大字鶴ヶ坂字川合	急傾斜地の崩壊	4	1	3
49	Ⅱ-11002	平成19年3月28日	第231号	戸門3号	青森市		大字戸門字山部	急傾斜地の崩壊	2	1	1
50	Ⅲ-0001	平成19年3月28日	第231号	三内2号	青森市		大字三内字丸山	急傾斜地の崩壊	1	1	0
51	人Ⅰ-0004	平成19年3月28日	第231号	平岡7号	青森市		大字新城字平岡	急傾斜地の崩壊	0	1	0
52	人Ⅰ-11001	平成19年3月28日	第231号	平岡18号	青森市		大字新城字平岡	急傾斜地の崩壊	9	1	2
53	人Ⅱ-0002	平成19年3月28日	第231号	旗野台団地6号	青森市		大字新城字山田	急傾斜地の崩壊	2	1	0
54	人Ⅱ-0003	平成19年3月28日	第231号	旗野台団地7号	青森市		大字新城字山田	急傾斜地の崩壊	3	1	0
55	人Ⅱ-0004	平成19年3月28日	第231号	山田10号	青森市		大字新城字山田	急傾斜地の崩壊	1	1	1
56	人Ⅱ-0006	平成19年3月28日	第231号	山田11号	青森市		大字新城字山田	急傾斜地の崩壊	2	1	1
57	人Ⅱ-0007	平成19年3月28日	第231号	山田12号	青森市		大字新城字山田	急傾斜地の崩壊	3	1	0
58	人Ⅱ-0008	平成19年3月28日	第231号	平岡11号	青森市		大字新城字平岡	急傾斜地の崩壊	5	1	4
59	人Ⅱ-0010	平成19年3月28日	第231号	平岡13号	青森市		大字新城字平岡	急傾斜地の崩壊	7	1	1
60	人Ⅱ-0011	平成19年3月28日	第231号	平岡14号	青森市		大字新城字平岡	急傾斜地の崩壊	5	1	2
61	人Ⅱ-0012	平成19年3月28日	第231号	平岡15号	青森市		大字新城字平岡	急傾斜地の崩壊	2	1	0
62	人Ⅱ-0013	平成19年3月28日	第231号	平岡16号	青森市		大字新城字平岡	急傾斜地の崩壊	1	1	0
63	人Ⅱ-0015	平成19年3月28日	第231号	三内1号	青森市		大字三内字丸山	急傾斜地の崩壊	1	1	1
64	人Ⅱ-0179	平成19年3月28日	第232号	山田2号	青森市		大字新城字山田	急傾斜地の崩壊	1	2	-
65	人Ⅱ-0180	平成19年3月28日	第231号	山田4号	青森市		大字新城字山田	急傾斜地の崩壊	12	1	4
66	人Ⅱ-0181	平成19年3月28日	第231号	平岡17号	青森市		大字新城字平岡	急傾斜地の崩壊	1	1	0
67	人Ⅲ-11001	平成19年3月28日	第231号	近野6号	青森市		大字安田字近野	急傾斜地の崩壊	0	1	0
68	201-I-001	平成20年3月12日	第188号	北浅虫沢	青森市		大字浅虫字坂本	土石流	5	2	-
69	201-I-002	平成20年3月12日	第187号	浅虫右沢	青森市		大字浅虫字内野	土石流	44	1	0
70	201-I-003	平成20年3月12日	第187号	浅虫左上沢	青森市		大字浅虫字山下	土石流	39	1	0
71	201-I-004	平成20年3月12日	第187号	浅虫左下沢	青森市		大字浅虫字山下	土石流	45	1	0
72	201-I-005	平成20年3月12日	第187号	滝沢	青森市		大字滝沢字住吉	土石流	13	1	0
73	201-I-006	平成20年3月12日	第187号	東滝沢	青森市		大字滝沢字住吉	土石流	24	1	9
74	201-I-008	平成20年3月12日	第188号	野瀬沢	青森市		大字沢山字野瀬	土石流	22	2	-
75	201-I-009	平成20年3月12日	第187号	八甲田沢	青森市		大字駒込字深沢	土石流	17	1	0
76	201-I-010	平成20年3月12日	第187号	鳥滝沢川	青森市		大字荒川字南荒川山	土石流	0	1	0
77	201-I-011	平成20年3月12日	第188号	櫻ヶ湯沢	青森市		大字荒川字南荒川山	土石流	0	2	-
78	201-I-012	平成20年3月12日	第187号	南櫻ヶ湯沢	青森市		大字荒川字南荒川山	土石流	1	1	1
79	201-II-001	平成20年3月12日	第187号	浅虫温泉沢	青森市		大字浅虫字蛸谷	土石流	1	1	0
80	201-II-002	平成20年3月12日	第188号	浅虫温泉左沢	青森市		大字浅虫字蛸谷	土石流	1	2	-
81	201-II-003	平成20年3月12日	第187号	西山下沢	青森市		大字浅虫字山下	土石流	2	1	0
82	201-II-004	平成20年3月12日	第188号	住吉沢	青森市		大字滝沢字住吉	土石流	4	2	-
83	201-II-11001	平成20年3月12日	第187号	浅虫温泉右沢	青森市		大字浅虫字蛸谷	土石流	1	1	0
84	I-0024	平成20年3月12日	第187号	入内1号	青森市		大字入内字駒田	急傾斜地の崩壊	0	1	0
85	I-0027	平成20年3月12日	第187号	川部	青森市		大字野沢字川部	急傾斜地の崩壊	41	1	18
86	I-0028	平成20年3月12日	第187号	横内	青森市		大字横内字亀井	急傾斜地の崩壊	10	1	0
87	I-0029	平成20年3月12日	第187号	雲谷	青森市		大字雲谷字山吹	急傾斜地の崩壊	0	1	0
88	I-0030	平成20年3月12日	第187号	櫻ヶ湯	青森市		大字荒川字南荒川山	急傾斜地の崩壊	0	1	0
89	I-0033	平成20年3月12日	第187号	蛸沢	青森市		大字駒込字蛸沢	急傾斜地の崩壊	0	1	0
90	I-0034	平成20年3月12日	第187号	滝ノ沢	青森市		大字滝沢字住吉	急傾斜地の崩壊	0	1	0
91	I-0035	平成20年3月12日	第187号	鈴森	青森市		大字野内字鈴森	急傾斜地の崩壊	11	1	10
92	I-0040	平成20年3月12日	第187号	浜田2号	青森市		大字久栗坂字浜田	急傾斜地の崩壊	6	1	5
93	I-0041	平成20年3月12日	第187号	久栗坂2号	青森市		大字久栗坂字山辺	急傾斜地の崩壊	7	1	2
94	I-0042	平成20年3月12日	第188号	久栗坂3号	青森市		大字久栗坂字山辺	急傾斜地の崩壊	0	2	-
95	I-0045	平成20年3月12日	第187号	浅虫2号	青森市		大字浅虫字山下	急傾斜地の崩壊	48	1	0
96	I-0050	平成20年3月12日	第187号	浅虫	青森市		大字浅虫字蛸谷	急傾斜地の崩壊	7	1	4

番 号	危険箇所 番号	公示年月日	告示 番号	区 域 名	所 在 地			自然現象 の種類	区域内の人家		
					郡・市	町・村	字		警戒 区域	うち特別 警戒区域	
										戸数	有1 無2
97	I-0051	平成20年3月12日	第187号	坂本2号	青森市		大字浅虫字蛭谷	急傾斜地の崩壊	17	1	0
98	I-11001	平成20年3月12日	第187号	幸畑5号	青森市		大字幸畑字阿部野	急傾斜地の崩壊	0	1	0
99	I-11002	平成20年3月12日	第187号	浅虫8号	青森市		大字浅虫字山下	急傾斜地の崩壊	13	1	1
100	I-11003	平成20年3月12日	第187号	浅虫9号	青森市		大字浅虫字山下	急傾斜地の崩壊	9	1	0
101	I-1179	平成20年3月12日	第187号	朝日山	青森市		大字高田字朝日山	急傾斜地の崩壊	11	1	2
102	II-0024	平成20年3月12日	第187号	栄山1号	青森市		大字細越字栄山	急傾斜地の崩壊	4	1	2
103	II-0025	平成20年3月12日	第187号	栄山2号	青森市		大字細越字栄山	急傾斜地の崩壊	3	1	0
104	II-0026	平成20年3月12日	第187号	入内2号	青森市		大字入内字駒田	急傾斜地の崩壊	1	1	1
105	II-0027	平成20年3月12日	第187号	入内3号	青森市		大字入内字駒田	急傾斜地の崩壊	3	1	1
106	II-0028	平成20年3月12日	第187号	稲荷沢	青森市		大字野沢字稲荷沢	急傾斜地の崩壊	3	1	0
107	II-0029	平成20年3月12日	第187号	合子沢1号	青森市		大字合子沢字松森	急傾斜地の崩壊	0	1	0
108	II-0030	平成20年3月12日	第187号	合子沢2号	青森市		大字合子沢字松森	急傾斜地の崩壊	14	1	0
109	II-0031	平成20年3月12日	第187号	亀井	青森市		大字横内字亀井	急傾斜地の崩壊	6	1	0
110	II-0032	平成20年3月12日	第187号	戸崎1号	青森市		大字戸崎字宮井	急傾斜地の崩壊	9	1	1
111	II-0033	平成20年3月12日	第187号	戸崎2号	青森市		大字戸崎字宮井	急傾斜地の崩壊	2	1	1
112	II-0034	平成20年3月12日	第187号	戸崎3号	青森市		大字戸崎字宮井	急傾斜地の崩壊	3	1	1
113	II-0035	平成20年3月12日	第187号	桑原	青森市		大字桑原字山崎	急傾斜地の崩壊	3	1	0
114	II-0036	平成20年3月12日	第187号	野内	青森市		大字野内字浦島	急傾斜地の崩壊	1	1	1
115	II-0037	平成20年3月12日	第187号	久栗坂4号	青森市		大字久栗坂字山辺	急傾斜地の崩壊	2	1	2
116	II-0038	平成20年3月12日	第187号	浅虫4号	青森市		大字浅虫字山下	急傾斜地の崩壊	4	1	4
117	II-0039	平成20年3月12日	第187号	浅虫5号	青森市		大字浅虫字山下	急傾斜地の崩壊	23	1	2
118	II-0040	平成20年3月12日	第187号	浅虫6号	青森市		大字浅虫字坂本	急傾斜地の崩壊	8	1	7
119	II-11003	平成20年3月12日	第187号	入内5号	青森市		大字入内字駒田	急傾斜地の崩壊	1	1	0
120	II-11004	平成20年3月12日	第187号	亀井2号	青森市		大字横内字亀井	急傾斜地の崩壊	3	1	0
121	II-11005	平成20年3月12日	第187号	戸山2号	青森市		大字戸山字赤坂	急傾斜地の崩壊	3	1	3
122	III-0002	平成20年3月12日	第187号	後苑	青森市		大字後苑字前橋	急傾斜地の崩壊	4	1	0
123	III-0003	平成20年3月12日	第187号	戸崎4号	青森市		大字戸崎字宮井	急傾斜地の崩壊	1	1	0
124	III-0004	平成20年3月12日	第187号	幸畑3号	青森市		大字幸畑字阿部野	急傾斜地の崩壊	4	1	0
125	III-0005	平成20年3月12日	第187号	幸畑4号	青森市		大字幸畑字阿部野	急傾斜地の崩壊	0	1	0
126	III-0006	平成20年3月12日	第187号	駒込2号	青森市		大字駒込字榎ノ沢	急傾斜地の崩壊	0	1	0
127	III-0007	平成20年3月12日	第187号	駒込3号	青森市		大字駒込字榎ノ沢	急傾斜地の崩壊	1	1	0
128	III-0008	平成20年3月12日	第187号	駒込4号	青森市		大字駒込字深沢	急傾斜地の崩壊	1	1	0
129	III-0009	平成20年3月12日	第187号	浅虫7号	青森市		大字浅虫字山下	急傾斜地の崩壊	0	1	0
130	人I-0005	平成20年3月12日	第188号	横内1号	青森市		大字横内字桜峰	急傾斜地の崩壊	0	2	-
131	人I-0006	平成20年3月12日	第187号	合子沢3号	青森市		大字合子沢字山崎	急傾斜地の崩壊	22	1	0
132	人I-0007	平成20年3月12日	第188号	横内3号	青森市		大字横内字亀井	急傾斜地の崩壊	0	2	-
133	人I-11002	平成20年3月12日	第187号	戸山3号	青森市		大字戸山字赤坂	急傾斜地の崩壊	19	1	6
134	人II-0016	平成20年3月12日	第187号	入内4号	青森市		大字入内字駒田	急傾斜地の崩壊	4	1	1
135	人II-0017	平成20年3月12日	第187号	駒込1号	青森市		大字駒込字榎ノ沢	急傾斜地の崩壊	2	1	0
136	人II-0018	平成20年3月12日	第188号	戸山	青森市		大字戸山字赤坂	急傾斜地の崩壊	1	2	-
137	364-I-001	平成22年8月27日	第577号	下花岡沢	青森市		杉沢字山元	土石流	36	1	0
138	364-I-002	平成22年8月27日	第577号	上花岡沢	青森市浪岡		杉沢字山元	土石流	33	1	0
139	364-I-003	平成22年8月27日	第577号	館野沢	青森市浪岡		女鹿沢字野尻	土石流	10	1	0
140	364-I-004	平成22年8月27日	第578号	野尻沢	青森市浪岡		杉沢字山元	土石流	3	2	-
141	364-I-005	平成22年8月27日	第578号	西山沢	青森市浪岡		杉沢字山元	土石流	1	2	-
142	364-I-006	平成22年8月27日	第577号	上大釈池沢	青森市浪岡		大釈池沢字沢田	土石流	9	1	0
143	364-I-007	平成22年8月27日	第577号	新大釈池沢	青森市浪岡		大釈池沢字沢田	土石流	14	1	0
144	364-I-009	平成22年8月27日	第577号	西王余魚沢	青森市浪岡		王余魚沢字王余魚沢	土石流	0	1	0
145	364-I-010	平成22年8月27日	第578号	中王余魚沢	青森市浪岡		王余魚沢字王余魚沢	土石流	0	2	-
146	364-I-011	平成22年8月27日	第577号	東王余魚沢	青森市浪岡		王余魚沢字王余魚沢	土石流	0	1	0
147	364-I-012	平成22年8月27日	第577号	下相沢	青森市浪岡		相沢字長沢	土石流	0	1	0
148	364-I-013	平成22年8月27日	第577号	上目倉石沢	青森市浪岡		細野字二股	土石流	4	1	0

番 号	危険箇所 番号	公示年月日	告示 番号	区 域 名	所 在 地			自然現象 の種類	区域内の人家		
					郡・市	町・村	字		警戒 区域	うち特別 警戒区域	
										戸数	有1 無2
149	364-I-014	平成22年8月27日	第577号	目倉石沢	青森市浪岡		細野字目倉石	土石流	2	1	0
150	364-I-015	平成22年8月27日	第578号	中相沢	青森市浪岡		細野字沢井	土石流	11	2	-
151	364-I-016	平成22年8月27日	第578号	西中相沢	青森市浪岡		細野字沢井	土石流	8	2	-
152	364-I-017	平成22年8月27日	第577号	下湯の沢	青森市浪岡		本郷字松元	土石流	140	1	0
153	364-I-11001	平成22年8月27日	第577号	限民の森沢	青森市浪岡		大釈迦字沢内沢	土石流	0	1	0
154	364-I-11002	平成22年8月27日	第577号	北藤巻沢	青森市浪岡		長沼字北藤巻	土石流	38	1	0
155	364-II-001	平成22年8月27日	第577号	北西山沢	青森市浪岡		杉沢字山元	土石流	53	1	0
156	364-II-002	平成22年8月27日	第578号	上十和田神沢	青森市浪岡		徳才子字山本	土石流	3	2	-
157	364-II-003	平成22年8月27日	第577号	大釈迦沢	青森市浪岡		徳才子字山本	土石流	45	1	0
158	364-II-004	平成22年8月27日	第577号	下大釈迦沢	青森市浪岡		大釈迦字前田	土石流	9	1	0
159	364-II-005	平成22年8月27日	第578号	下北大釈迦沢	青森市浪岡		大釈迦字山田	土石流	7	2	-
160	364-II-006	平成22年8月27日	第577号	南王余魚沢	青森市浪岡		王余魚沢字村元	土石流	2	1	0
161	364-II-007	平成22年8月27日	第577号	上湯ノ沢	青森市浪岡		本郷字田ノ沢	土石流	3	1	0
162	364-III-001	平成22年8月27日	第578号	加茂沢	青森市浪岡		杉沢字山元	土石流	1	2	-
163	364-III-002	平成22年8月27日	第578号	下野尻沢	青森市浪岡		高屋敷字野尻	土石流	0	2	-
164	364-III-003	平成22年8月27日	第578号	上野尻沢	青森市浪岡		高屋敷字野尻	土石流	3	2	-
165	364-III-004	平成22年8月27日	第578号	下草刈沢	青森市浪岡		高屋敷字野尻	土石流	4	2	-
166	364-III-005	平成22年8月27日	第578号	中草刈沢	青森市浪岡		高屋敷字野尻	土石流	5	2	-
167	364-III-006-1	平成22年8月27日	第577号	草刈沢1号	青森市浪岡		高屋敷字野尻	土石流	5	1	0
168	364-III-006-2	平成22年8月27日	第577号	草刈沢2号	青森市浪岡		高屋敷字野尻	土石流	5	1	0
169	364-III-007	平成22年8月27日	第577号	下十和田神沢	青森市浪岡		高屋敷字野尻	土石流	2	1	0
170	364-III-008	平成22年8月27日	第578号	十和田神沢	青森市浪岡		高屋敷字野尻	土石流	2	2	-
171	364-III-010	平成22年8月27日	第577号	北外崎山沢	青森市浪岡		大釈迦	土石流	0	1	0
172	364-III-011	平成22年8月27日	第578号	西外崎山沢	青森市浪岡		大釈迦	土石流	0	2	-
173	364-III-012	平成22年8月27日	第577号	中外崎山沢	青森市浪岡		大釈迦	土石流	0	1	0
174	364-III-013-1	平成22年8月27日	第578号	外崎山沢1号	青森市浪岡		大釈迦	土石流	0	2	-
175	364-III-013-2	平成22年8月27日	第577号	外崎山沢2号	青森市浪岡		大釈迦	土石流	0	1	0
176	364-III-013-3	平成22年8月27日	第577号	外崎山沢3号	青森市浪岡		大釈迦	土石流	0	1	0
177	364-III-015	平成22年8月27日	第577号	松山沢	青森市浪岡		王余魚沢	土石流	1	1	0
178	364-III-016	平成22年8月27日	第577号	高瀬森山西沢	青森市浪岡		王余魚沢	土石流	0	1	0
179	364-III-017	平成22年8月27日	第577号	高瀬森山沢	青森市浪岡		王余魚沢	土石流	0	1	0
180	364-III-018	平成22年8月27日	第577号	天狗平山沢	青森市浪岡		北中野	土石流	0	1	0
181	364-III-019	平成22年8月27日	第577号	開拓入沢	青森市浪岡		北中野	土石流	0	1	0
182	364-III-020	平成22年8月27日	第577号	坊主畑山沢	青森市浪岡		北中野	土石流	0	1	0
183	364-III-11001	平成22年8月27日	第578号	北大沢	青森市浪岡		大釈迦	土石流	0	2	-
184	I-0284	平成22年8月27日	第577号	北大	青森市浪岡		大釈迦字沢田	急傾斜地の崩壊	9	1	3
185	I-0285	平成22年8月27日	第577号	王余魚沢4号	青森市浪岡		王余魚沢字北村元	急傾斜地の崩壊	3	1	0
186	I-0286	平成22年8月27日	第577号	王余魚沢1号	青森市浪岡		王余魚沢字北村元	急傾斜地の崩壊	2	1	1
187	I-0288	平成22年8月27日	第577号	王余魚沢3号	青森市浪岡		王余魚沢字村元	急傾斜地の崩壊	2	1	1
188	I-0289	平成22年8月27日	第578号	相沢2号	青森市浪岡		相沢字村元	急傾斜地の崩壊	3	2	-
189	I-0290	平成22年8月27日	第578号	相沢1号	青森市浪岡		相沢字村元	急傾斜地の崩壊	4	2	-
190	I-0292	平成22年8月27日	第577号	目倉石1号	青森市浪岡		細野字目倉石	急傾斜地の崩壊	12	1	8
191	I-0294	平成22年8月27日	第577号	目倉石3号	青森市浪岡		細野字目倉石	急傾斜地の崩壊	5	1	2
192	I-0295	平成22年8月27日	第577号	一ツ森	青森市浪岡		細野字大沢	急傾斜地の崩壊	7	1	2
193	I-1211	平成22年8月27日	第577号	限民の森1号	青森市浪岡		大釈迦字沢内沢	急傾斜地の崩壊	0	1	0
194	I-1212	平成22年8月27日	第577号	前田1号	青森市浪岡		大釈迦字前田	急傾斜地の崩壊	0	1	0
195	I-1213	平成22年8月27日	第577号	野尻	青森市浪岡		女鹿沢字野尻	急傾斜地の崩壊	48	1	0
196	II-0058	平成22年8月27日	第577号	大釈迦2号	青森市浪岡		大釈迦字沢田	急傾斜地の崩壊	1	1	0
197	II-0241	平成22年8月27日	第577号	限民の森2号	青森市浪岡		大釈迦字沢内沢	急傾斜地の崩壊	0	1	0
198	II-0245	平成22年8月27日	第577号	上沢田	青森市浪岡		北中野字上沢田	急傾斜地の崩壊	1	1	0
199	II-0246	平成22年8月27日	第577号	野木嶋	青森市浪岡		北中野字長沢	急傾斜地の崩壊	1	1	1
200	II-0247	平成22年8月27日	第577号	大沢4号	青森市浪岡		細野字大沢	急傾斜地の崩壊	1	1	1

番 号	危険箇所 番号	公示年月日	告示 番号	区 域 名	所 在 地			自然現象 の種類	区域内の人家		
					郡・市	町・村	字		警戒 区域	うち特別 警戒区域	
										戸数	有1 無2
201	II-0248	平成22年8月27日	第577号	大沢2号	青森市浪岡		細野字大沢	急傾斜地の崩壊	1	1	0
202	II-0249	平成22年8月27日	第577号	大沢1号	青森市浪岡		細野字大沢	急傾斜地の崩壊	1	1	1
203	II-0250	平成22年8月27日	第577号	大沢3号	青森市浪岡		細野字大沢	急傾斜地の崩壊	1	1	0
204	II-0968	平成22年8月27日	第577号	北大2号	青森市浪岡		大釈迦字山田	急傾斜地の崩壊	2	1	0
205	II-0969	平成22年8月27日	第577号	山本1号	青森市浪岡		徳才子字山本	急傾斜地の崩壊	2	1	0
206	II-0970	平成22年8月27日	第577号	山本2号	青森市浪岡		徳才子字山本	急傾斜地の崩壊	2	1	0
207	II-0971	平成22年8月27日	第577号	王余魚沢5号	青森市浪岡		王余魚沢字村元	急傾斜地の崩壊	2	1	0
208	II-11006	平成22年8月27日	第577号	王余魚沢6号	青森市浪岡		王余魚沢字王余魚沢	急傾斜地の崩壊	1	1	1
209	II-11007	平成22年8月27日	第577号	相沢4号	青森市浪岡		相沢字村元	急傾斜地の崩壊	1	1	1
210	II-11008	平成22年8月27日	第577号	沢井	青森市浪岡		細野字沢井	急傾斜地の崩壊	4	1	0
211	II-11009	平成22年8月27日	第577号	田ノ沢	青森市浪岡		本郷字田ノ沢	急傾斜地の崩壊	1	1	1
212	II-11010	平成22年8月27日	第577号	沢田9号	青森市浪岡		大釈迦字沢田	急傾斜地の崩壊	1	1	0
213	III-0057	平成22年8月27日	第577号	大釈迦1号	青森市浪岡		大釈迦字沢井	急傾斜地の崩壊	0	1	0
214	III-0060	平成22年8月27日	第577号	相沢3号	青森市浪岡		相沢字長井	急傾斜地の崩壊	0	1	0
215	人I-0057	平成22年8月27日	第577号	中相沢	青森市浪岡		細野字沢井	急傾斜地の崩壊	0	1	0
216	人II-0064	平成22年8月27日	第577号	沢田8号	青森市浪岡		大釈迦字沢田	急傾斜地の崩壊	2	1	1
217	砂-12	平成23年3月23日	第265号	浅虫	青森市		大字浅虫字山下	地滑り	0	2	-
218	砂-13	平成23年3月23日	第265号	居繰の滝	青森市		大字荒川字横倉	地滑り	0	2	-
219	201-I-007	平成26年3月28日	第234号	小川平沢	青森市		大字滝沢字小川平	土石流	5	1	
220	201-I-013	平成26年3月28日	第235号	南駒田沢	青森市		大字入内字駒田	土石流	9	2	-
221	I-0001	平成26年3月28日	第234号	鶴ヶ坂5号	青森市		大字鶴ヶ坂字山本	急傾斜地の崩壊	9	1	0
222	I-0004	平成26年3月28日	第234号	鶴ヶ坂	青森市		大字鶴ヶ坂字田川	急傾斜地の崩壊	13	1	3
223	I-0005	平成26年3月28日	第234号	鶴ヶ坂2号	青森市		大字鶴ヶ坂字川合	急傾斜地の崩壊	13	1	0
224	I-0006	平成26年3月28日	第234号	鶴ヶ坂7号	青森市		大字鶴ヶ坂字早稲田	急傾斜地の崩壊	10	1	1
225	I-0007	平成26年3月28日	第234号	鶴ヶ坂3号	青森市		大字鶴ヶ坂字田川	急傾斜地の崩壊	17	1	1
226	I-0009	平成26年3月28日	第235号	旗野台団地1号	青森市		大字新城字山田	急傾斜地の崩壊	5	2	-
227	I-0014	平成26年3月28日	第234号	平岡1号	青森市		大字新城字平岡	急傾斜地の崩壊	28	1	0
228	I-0026	平成26年3月28日	第234号	大柳辺	青森市		大字野沢字川部	急傾斜地の崩壊	14	1	1
229	I-0031	平成26年3月28日	第234号	幸畑1号	青森市		幸畑三丁目	急傾斜地の崩壊	6	1	0
230	I-0032	平成26年3月28日	第234号	幸畑2号	青森市		大字幸畑字阿部野	急傾斜地の崩壊	9	1	0
231	I-0036	平成26年3月28日	第234号	鈴森2号	青森市		大字野内字鈴森	急傾斜地の崩壊	8	1	1
232	I-0037	平成26年3月28日	第234号	浦島	青森市		大字野内字浦島	急傾斜地の崩壊	57	1	12
233	I-0039	平成26年3月28日	第234号	浜田1号	青森市		大字久栗坂字浜田	急傾斜地の崩壊	6	1	4
234	I-0043	平成26年3月28日	第234号	久栗坂	青森市		大字久栗坂字山辺	急傾斜地の崩壊	9	1	4
235	I-0044	平成26年3月28日	第234号	浅虫3号	青森市		大字浅虫字山下	急傾斜地の崩壊	4	1	4
236	I-0046	平成26年3月28日	第234号	蛭谷	青森市		大字浅虫字蛭谷	急傾斜地の崩壊	173	1	54
237	I-0052	平成26年3月28日	第234号	坂本	青森市		大字浅虫字坂本	急傾斜地の崩壊	16	1	6
238	II-0004	平成26年3月28日	第234号	旗野台団地2号	青森市		大字新城字山田	急傾斜地の崩壊	1	1	0
239	II-0006	平成26年3月28日	第234号	旗野台団地4号	青森市		大字新城字山田	急傾斜地の崩壊	13	1	1
240	II-0010	平成26年3月28日	第234号	山田5号	青森市		大字新城字山田	急傾斜地の崩壊	3	1	0
241	人I-0001	平成26年3月28日	第234号	平岡5号	青森市		大字新城字平岡	急傾斜地の崩壊	9	1	6
242	人I-0003	平成26年3月28日	第234号	平岡6号	青森市		大字新城字平岡	急傾斜地の崩壊	23	1	0
243	人II-0001	平成26年3月28日	第234号	旗野台団地5号	青森市		大字新城字山田	急傾斜地の崩壊	3	1	0
244	人II-0014	平成26年3月28日	第235号	岩渡2号	青森市		大字岩渡字熊沢	急傾斜地の崩壊	1	2	-
245	364-I-008	平成29年10月23日	第728号	中北大釈迦沢	青森市浪岡		大釈迦字山田	土石流	19	2	-
246	I-0287	平成29年10月23日	第727号	王余魚沢2号	青森市浪岡		王余魚沢字北村元	急傾斜地の崩壊	8	1	4
247	I-0293	平成29年10月23日	第727号	日倉石2号	青森市浪岡		細野字二股	急傾斜地の崩壊	7	1	1

【資料36】

道路危険箇所一覧

県土整備部道路課
(令和2年4月現在)

【国道】

連番	点検対象項目	路線名	迂回路	事前規制	延長	区字丁目番地等	評価ランク
1	落石・崩壊	国道103号	無	指定	68	荒川字南荒川山	要対策
2	落石・崩壊	国道103号	無	指定	185	荒川字南荒川山	要対策
3	落石・崩壊	国道101号	有	未指定	15	浪岡大字徳才子字山本	要対策
4	雪崩	国道103号	無	未指定	185	前岳国有林	要対策
5	雪崩	国道103号	無	指定	192	荒川字南荒川山	要対策
6	盛土	国道103号	無	指定	60	荒川字南荒川山	要対策
7	盛土	国道103号	無	未指定	80	大字雲谷字山吹	要対策
8	盛土	国道103号	無	指定	189	荒川字南荒川山	要対策
9	盛土	国道101号	有	未指定	30	浪岡大字徳才子字山本	要対策
10	擁壁	国道103号	無	未指定	95	前岳国有林	要対策
11	落石・崩壊	国道103号	無	未指定	95	前岳国有林	カルテ監視
12	落石・崩壊	国道103号	無	未指定	40	前岳国有林	カルテ監視
13	落石・崩壊	国道103号	無	未指定	148	前岳国有林	カルテ監視
14	落石・崩壊	国道103号	無	指定	184	北荒川山国有林	カルテ監視
15	落石・崩壊	国道103号	無	指定	129	北荒川山国有林	カルテ監視
16	落石・崩壊	国道103号	無	指定	96	北荒川山国有林	カルテ監視
17	落石・崩壊	国道103号	無	指定	89	南荒川山国有林	カルテ監視
18	落石・崩壊	国道103号	無	指定	103	南荒川山国有林	カルテ監視
19	落石・崩壊	国道103号	無	指定	189	荒川字南荒川山	カルテ監視
20	落石・崩壊	国道103号	無	指定	61	荒川字南荒川山	カルテ監視
21	落石・崩壊	国道103号	無	指定	130	荒川字南荒川山	カルテ監視
22	落石・崩壊	国道103号	無	指定	70	北荒川山国有林	カルテ監視

【主要地方道】

連番	点検対象項目	路線名	迂回路	事前規制	延長	区字丁目番地等	評価ランク
1	落石・崩壊	屏風山内真部線	無	指 定	56	内真部山国有林	要 対 策
2	落石・崩壊	屏風山内真部線	無	指 定	174	内真部山国有林	要 対 策
3	落石・崩壊	屏風山内真部線	無	指 定	180	内真部山国有林	要 対 策
4	落石・崩壊	屏風山内真部線	無	未指定	80	内真部山国有林	要 対 策
5	落石・崩壊	青森五所川原線	無	指 定	120	新城山国有林	要 対 策
6	落石・崩壊	青森五所川原線	無	指 定	170	瀬戸子山国有林	要 対 策
7	地すべり	屏風山内真部線	無	未指定	65	大字内真部字内真部山	要 対 策
8	盛 土	青森五所川原線	無	指 定	40	大字新城字天田内	要 対 策
9	盛 土	青森浪岡線	有	未指定	140	大字入内字一ノ沢	要 対 策
10	盛 土	青森田代十和田線	無	未指定	5	南駒込国有林	要 対 策
11	擁 壁	屏風山内真部線	無	指 定	104	内真部山国有林	要 対 策
12	擁 壁	屏風山内真部線	無	指 定	60	内真部山国有林	要 対 策
13	擁 壁	屏風山内真部線	無	指 定	78	内真部山国有林	要 対 策
14	擁 壁	屏風山内真部線	無	指 定	73	内真部山国有林	要 対 策
15	擁 壁	屏風山内真部線	無	指 定	160	内真部山国有林	要 対 策
16	擁 壁	屏風山内真部線	無	未指定	113	大字内真部字内真部山	要 対 策
17	擁 壁	屏風山内真部線	無	指 定	45	内真部山国有林	要 対 策
18	橋梁基礎の洗掘	青森田代十和田線	無	未指定	15	南駒込国有林	要 対 策
19	地 吹 雪	青森浪岡線	有	未指定	1500	大字小館字亀山	要 対 策
20	落石・崩壊	屏風山内真部線	無	指 定	17	内真部山国有林	カルテ監視
21	落石・崩壊	屏風山内真部線	無	指 定	293	内真部山国有林	カルテ監視
22	落石・崩壊	屏風山内真部線	無	指 定	85	内真部山国有林	カルテ監視
23	落石・崩壊	屏風山内真部線	無	指 定	27	内真部山国有林	カルテ監視
24	落石・崩壊	屏風山内真部線	無	指 定	116	内真部山国有林	カルテ監視
25	落石・崩壊	屏風山内真部線	無	指 定	44	内真部山国有林	カルテ監視
26	落石・崩壊	屏風山内真部線	無	指 定	30	内真部山国有林	カルテ監視
27	落石・崩壊	屏風山内真部線	無	未指定	45	大字内真部字内真部山	カルテ監視
28	落石・崩壊	屏風山内真部線	無	未指定	55	大字内真部字内真部山	カルテ監視
29	落石・崩壊	屏風山内真部線	無	未指定	47	大字内真部字内真部山	カルテ監視
30	落石・崩壊	屏風山内真部線	無	未指定	60	大字内真部字内真部山	カルテ監視
31	落石・崩壊	屏風山内真部線	無	指 定	103	内真部山国有林	カルテ監視
32	落石・崩壊	青森五所川原線	無	指 定	70	新城山国有林	カルテ監視
33	落石・崩壊	青森五所川原線	無	指 定	155	新城山国有林	カルテ監視
34	落石・崩壊	青森五所川原線	無	指 定	150	新城山国有林	カルテ監視
35	落石・崩壊	青森五所川原線	無	指 定	55	新城山国有林	カルテ監視
36	落石・崩壊	青森五所川原線	無	指 定	120	新城山国有林	カルテ監視
37	落石・崩壊	青森五所川原線	無	指 定	160	新城山国有林	カルテ監視
38	落石・崩壊	青森五所川原線	無	指 定	100	瀬戸子山国有林	カルテ監視
39	落石・崩壊	青森五所川原線	無	指 定	295	新城山国有林	カルテ監視
40	落石・崩壊	青森五所川原線	無	指 定	160	瀬戸子山国有林	カルテ監視

連番	点検対象項目	路線名	迂回路	事前規制	延長	区字丁目番地等	評価ランク
41	落石・崩壊	青森五所川原線	無	指 定	60	大字新城字天田内	カルテ監視
42	落石・崩壊	青森浪岡線	有	未指定	210	大字高田字朝日山	カルテ監視
43	落石・崩壊	青森浪岡線	有	未指定	20	大字高田字朝日山	カルテ監視
44	落石・崩壊	青森田代十和田線	無	未指定	85	南駒込山国有林	カルテ監視
45	落石・崩壊	青森田代十和田線	無	未指定	100	南駒込国有林	カルテ監視
46	落石・崩壊	青森田代十和田線	無	未指定	45	南駒込国有林	カルテ監視
47	落石・崩壊	青森田代十和田線	無	未指定	90	南駒込国有林	カルテ監視
48	落石・崩壊	青森田代十和田線	無	未指定	40	南駒込山国有林	カルテ監視
49	落石・崩壊	青森田代十和田線	無	未指定	52	大字駒込字深沢	カルテ監視
50	落石・崩壊	青森田代十和田線	無	未指定	200	南駒込国有林	カルテ監視
51	落石・崩壊	青森浪岡線	有	未指定	189	浪岡大字王余魚沢 字饅頭坂	カルテ監視
52	落石・崩壊	青森浪岡線	有	未指定	295	浪岡大字王余魚沢 字片子都谷森	カルテ監視
53	落石・崩壊	青森浪岡線	有	未指定	101	浪岡大字王余魚沢 字片子都谷森	カルテ監視
54	落石・崩壊	青森浪岡線	有	未指定	153	浪岡大字王余魚沢 字片子都谷森	カルテ監視
55	落石・崩壊	青森浪岡線	有	未指定	74	浪岡大字王余魚沢 字東村元	カルテ監視
56	雪 崩	青森田代十和田線	無	未指定	290	南駒込国有林	カルテ監視
57	雪 崩	酸ヶ湯高田線	有	指 定	1140	大字野沢	カルテ監視
58	雪 崩	酸ヶ湯高田線	無	指 定	180	大字荒川	カルテ監視
59	雪 崩	酸ヶ湯高田線	無	指 定	40	大字荒川	カルテ監視
60	雪 崩	青森浪岡線	有	未指定	180	浪岡大字王余魚沢 字饅頭坂	カルテ監視
61	雪 崩	青森浪岡線	有	未指定	180	浪岡大字王余魚沢 字饅頭坂	カルテ監視
62	雪 崩	青森浪岡線	有	未指定	400	浪岡大字王余魚沢 字王余魚沢	カルテ監視
63	盛 土	屏風山内真部線	無	未指定	25	大字内真部字内真 部山	カルテ監視
64	盛 土	屏風山内真部線	無	指 定	46	内真部山国有林	カルテ監視
65	盛 土	青森五所川原線	無	指 定	46	大字新城字天田内	カルテ監視
66	盛 土	青森五所川原線	無	指 定	20	新城山国有林	カルテ監視
67	盛 土	青森五所川原線	無	指 定	44	新城山国有林	カルテ監視
68	盛 土	青森浪岡線	有	未指定	140	浪岡大字王余魚沢 字片子都谷森	カルテ監視
69	盛 土	青森田代十和田線	無	未指定	50	南駒込国有林	カルテ監視
70	盛 土	青森田代十和田線	無	未指定	50	南駒込国有林	カルテ監視

連番	点検対象項目	路線名	迂回路	事前規制	延長	区字丁目番地等	評価ランク
71	盛土	青森田代十和田線	無	未指定	60	南駒込国有林	カルテ監視
72	擁壁	屏風山内真部線	無	指定	60	内真部山国有林	カルテ監視
73	擁壁	屏風山内真部線	無	指定	25	内真部山国有林	カルテ監視
74	擁壁	屏風山内真部線	無	指定	58	内真部山国有林	カルテ監視
75	擁壁	屏風山内真部線	無	指定	78	内真部山国有林	カルテ監視
76	擁壁	屏風山内真部線	無	指定	58	内真部山国有林	カルテ監視
77	擁壁	屏風山内真部線	無	未指定	30	大字内真部字内真部山	カルテ監視
78	擁壁	屏風山内真部線	無	未指定	88	大字内真部字内真部山	カルテ監視
79	擁壁	屏風山内真部線	無	未指定	87	大字内真部字内真部山	カルテ監視
80	擁壁	屏風山内真部線	無	指定	90	内真部山国有林	カルテ監視
81	擁壁	屏風山内真部線	無	指定	50	内真部山国有林	カルテ監視
82	擁壁	屏風山内真部線	無	指定	76	内真部山国有林	カルテ監視
83	擁壁	屏風山内真部線	無	指定	85	内真部山国有林	カルテ監視
84	擁壁	青森五所川原線	無	指定	19	新城山国有林	カルテ監視
85	擁壁	青森五所川原線	無	指定	22	瀬戸市山国有林	カルテ監視
86	擁壁	青森五所川原線	無	指定	60	瀬戸市山国有林	カルテ監視
87	擁壁	青森五所川原線	無	指定	20	瀬戸市山国有林	カルテ監視
88	擁壁	青森五所川原線	無	指定	44	瀬戸市山国有林	カルテ監視
89	擁壁	青森浪岡線	有	未指定	228	大字高田字朝日山	カルテ監視
90	橋梁基礎の洗掘	青森環状野内線	無	未指定	100	大字駒込字桐ノ沢	カルテ監視
91	橋梁基礎の洗掘	青森環状野内線	有	未指定	7	戸門字山部～土筆山	カルテ監視
92	地吹雪	青森浪岡線	有	未指定	520	大字高田字川瀬	カルテ監視
93	地吹雪	青森浪岡線	有	未指定	1020	大字高田字日野	カルテ監視
94	地吹雪	青森浪岡線	有	未指定	1100	浪岡大字浪岡字佐野	カルテ監視
95	地吹雪	青森田代十和田線	有	未指定	260	大字幸畑字唐崎	カルテ監視
96	地吹雪	青森田代十和田線	無	未指定	900	大字田茂木野字阿倍野	カルテ監視
97	地吹雪	青森田代十和田線	無	未指定	500	南駒込国有林	カルテ監視
98	地吹雪	青森田代十和田線	無	未指定	1000	大字駒込字深沢	カルテ監視
99	地吹雪	青森田代十和田線	無	未指定	1190	大字駒込字南駒込	カルテ監視
100	地吹雪	青森田代十和田線	無	未指定	2000	大字駒込字南駒込	カルテ監視
101	地吹雪	青森環状野内線	有	未指定	450	大字桑原字稲葉	カルテ監視
102	地吹雪	青森環状野内線	有	未指定	630	大字宮田字高瀬	カルテ監視

【一般県道】

連番	点検対象項目	路線名	迂回路	事前規制	延長	区字丁目番地等	評価ランク
1	落石・崩壊	酸ヶ湯高田線	有	指 定	855	大字野沢字川辺	要 対 策
2	落石・崩壊	酸ヶ湯高田線	無	指 定	120	大字荒川	要 対 策
3	落石・崩壊	酸ヶ湯高田線	無	指 定	119	南荒川山国有林	要 対 策
4	落石・崩壊	酸ヶ湯高田線	無	指 定	130	南荒川山国有林	要 対 策
5	落石・崩壊	酸ヶ湯高田線	無	指 定	140	南荒川山国有林	要 対 策
6	落石・崩壊	酸ヶ湯高田線	無	指 定	60	南荒川山国有林	要 対 策
7	落石・崩壊	酸ヶ湯高田線	無	指 定	90	南荒川山国有林	要 対 策
8	落石・崩壊	酸ヶ湯高田線	無	指 定	146	南荒川山国有林	要 対 策
9	落石・崩壊	清水川滝沢野内線	無	指 定	55	北滝沢山国有林	要 対 策
10	落石・崩壊	清水川滝沢野内線	無	指 定	105	北滝沢山国有林	要 対 策
11	落石・崩壊	清水川滝沢野内線	無	指 定	60	北滝沢山国有林	要 対 策
12	雪 崩	酸ヶ湯高田線	無	指 定	200	大字大柳辺	要 対 策
13	盛 土	清水川滝沢野内線	無	指 定	175	北滝沢山国有林	要 対 策
14	盛 土	清水川滝沢野内線	無	指 定	20	北滝沢山国有林	要 対 策
15	擁 壁	酸ヶ湯高田線	有	指 定	25	大字野沢	要 対 策
16	落石・崩壊	酸ヶ湯高田線	有	指 定	240	大字野沢字横手	カルテ監視
17	落石・崩壊	酸ヶ湯高田線	無	指 定	100	大字荒川	カルテ監視
18	落石・崩壊	酸ヶ湯高田線	無	指 定	217	大字荒川	カルテ監視
19	落石・崩壊	酸ヶ湯高田線	無	指 定	350	大字荒川	カルテ監視
20	落石・崩壊	酸ヶ湯高田線	無	指 定	100	大字荒川	カルテ監視
21	落石・崩壊	酸ヶ湯高田線	無	指 定	120	大字荒川	カルテ監視
22	落石・崩壊	酸ヶ湯高田線	有	指 定	118	大字荒川字横倉1-31	カルテ監視
23	落石・崩壊	酸ヶ湯高田線	有	指 定	85	大字荒川字横倉1-31	カルテ監視
24	落石・崩壊	酸ヶ湯高田線	無	指 定	110	南荒川山国有林	カルテ監視
25	落石・崩壊	酸ヶ湯高田線	無	指 定	75	南荒川山国有林	カルテ監視
26	落石・崩壊	酸ヶ湯高田線	無	指 定	80	南荒川山国有林	カルテ監視
27	落石・崩壊	酸ヶ湯高田線	無	指 定	100	南荒川山国有林	カルテ監視
28	落石・崩壊	酸ヶ湯高田線	無	指 定	50	南荒川山国有林	カルテ監視
29	落石・崩壊	酸ヶ湯高田線	無	指 定	170	南荒川山国有林	カルテ監視
30	落石・崩壊	酸ヶ湯高田線	無	指 定	107	南荒川山国有林	カルテ監視
31	落石・崩壊	酸ヶ湯高田線	無	指 定	120	南荒川山国有林	カルテ監視
32	落石・崩壊	酸ヶ湯高田線	無	指 定	150	南荒川山国有林	カルテ監視
33	落石・崩壊	酸ヶ湯高田線	無	指 定	140	南荒川山国有林	カルテ監視
34	落石・崩壊	酸ヶ湯高田線	無	指 定	40	南荒川山国有林	カルテ監視
35	落石・崩壊	酸ヶ湯高田線	無	指 定	15	南荒川山国有林	カルテ監視
36	落石・崩壊	清水川滝沢野内線	無	指 定	90	北滝沢山国有林	カルテ監視
37	落石・崩壊	清水川滝沢野内線	無	指 定	145	北滝沢山国有林	カルテ監視
38	落石・崩壊	清水川滝沢野内線	無	指 定	160	北滝沢山国有林	カルテ監視
39	落石・崩壊	清水川滝沢野内線	無	指 定	100	北滝沢山国有林	カルテ監視
40	落石・崩壊	清水川滝沢野内線	無	指 定	90	北滝沢山国有林	カルテ監視
41	落石・崩壊	清水川滝沢野内線	無	指 定	135	北滝沢山国有林	カルテ監視
42	落石・崩壊	清水川滝沢野内線	無	指 定	160	北滝沢山国有林	カルテ監視

連番	点検対象項目	路線名	迂回路	事前規制	延長	区字丁目番地等	評価ランク
43	落石・崩壊	清水川滝沢野内線	無	指 定	275	北滝沢山国有林	カルテ監視
44	落石・崩壊	清水川滝沢野内線	無	指 定	85	北滝沢山国有林	カルテ監視
45	落石・崩壊	清水川滝沢野内線	無	指 定	135	北滝沢山国有林	カルテ監視
46	落石・崩壊	清水川滝沢野内線	無	指 定	90	北滝沢山国有林	カルテ監視
47	落石・崩壊	清水川滝沢野内線	無	指 定	170	北滝沢山国有林	カルテ監視
48	落石・崩壊	清水川滝沢野内線	無	指 定	40	北滝沢山国有林	カルテ監視
49	落石・崩壊	清水川滝沢野内線	無	指 定	40	北滝沢山国有林	カルテ監視
50	落石・崩壊	後平青森線	無	指 定	70	北駒込山国有林	カルテ監視
51	落石・崩壊	後平青森線	有	指 定	40	北駒込山国有林	カルテ監視
52	落石・崩壊	後平青森線	無	指 定	94	北駒込山国有林	カルテ監視
53	落石・崩壊	後平青森線	無	指 定	68	北駒込山国有林	カルテ監視
54	落石・崩壊	後平青森線	無	指 定	42	北駒込山国有林	カルテ監視
55	落石・崩壊	後平青森線	無	指 定	35	北駒込山国有林	カルテ監視
56	落石・崩壊	後平青森線	無	指 定	32	北駒込山国有林	カルテ監視
57	落石・崩壊	久栗坂造道線	有	未指定	112	大字野内字浦島	カルテ監視
58	落石・崩壊	久栗坂造道線	有	未指定	47	大字野内字浦島	カルテ監視
59	落石・崩壊	久栗坂造道線	有	未指定	57	大字野内字浦島	カルテ監視
60	落石・崩壊	久栗坂造道線	有	未指定	26	大字野内字浦島	カルテ監視
61	岩盤崩壊	酸ヶ湯高田線	無	指 定	185	南荒川山国有林	カルテ監視
62	盛 土	酸ヶ湯高田線	無	指 定	60	大字荒川	カルテ監視
63	盛 土	清水川滝沢野内線	無	指 定	35	北滝沢山国有林	カルテ監視
64	盛 土	鶴ヶ坂千刈線	有	未指定	107	大字鶴ヶ坂字山本	カルテ監視
65	盛 土	鶴ヶ坂千刈線	有	未指定	158	大字鶴ヶ坂字山本	カルテ監視
66	擁 壁	酸ヶ湯高田線	有	指 定	55	大字野沢字横手	カルテ監視
67	擁 壁	酸ヶ湯高田線	有	指 定	22	大字野沢字横手	カルテ監視
68	擁 壁	酸ヶ湯高田線	有	指 定	45	大字野沢字横手	カルテ監視
69	擁 壁	酸ヶ湯高田線	有	指 定	52	大字野沢	カルテ監視
70	擁 壁	酸ヶ湯高田線	有	指 定	46	大字野沢	カルテ監視
71	擁 壁	酸ヶ湯高田線	有	指 定	20	南荒川山国有林	カルテ監視
72	擁 壁	酸ヶ湯高田線	有	指 定	22	南荒川山国有林	カルテ監視
73	擁 壁	酸ヶ湯高田線	無	指 定	35	南荒川山国有林	カルテ監視
74	擁 壁	酸ヶ湯高田線	無	指 定	11	南荒川山国有林	カルテ監視
75	擁 壁	清水川滝沢野内線	無	指 定	65	北滝沢山国有林	カルテ監視
76	擁 壁	清水川滝沢野内線	無	指 定	10	北滝沢山国有林	カルテ監視
77	擁 壁	鶴ヶ坂千刈線	有	未指定	245	大字新城字山田	カルテ監視
78	擁 壁	久栗坂造道線	有	未指定	47	大字野内字浦島	カルテ監視
79	地吹雪	荒川青森停車場線	有	未指定	200	大字荒川	カルテ監視
80	地吹雪	酸ヶ湯高田線	有	指 定	230	大字野沢字沢部	カルテ監視
81	地吹雪	酸ヶ湯高田線	無	指 定	290	大字野沢字沢部	カルテ監視
82	地吹雪	清水川滝沢野内線	有	未指定	1690	大字滝沢～三本木	カルテ監視
83	地吹雪	津軽新城停車場油川線	有	未指定	335	大字新城字天田内	カルテ監視
84	地吹雪	津軽新城停車場油川線	有	未指定	840	大字油川字船岡	カルテ監視

小規模山地崩落危険地区／ため池一覧

県農林水産部農村整備課
(令和2年5月1日現在)

【ため池】

番 号	ため池名称	市町村	所 在 地	堤 高 m	堤 長 m	貯 水 量 m ³	灌 溉 面 積 ha	防 災 た め 池
1	磯部2号	青森市	青森県青森市大字四戸橋字磯部245-1	1.3	50.0	3,840	0.0	
2	孫内第一溜池	青森市	青森県青森市大字孫内字山科128付近	3.5	30.0	4,000	0.0	
3	万十郎堤	青森市	青森県青森市大字四戸橋字磯部243-525地先	3.0	70.0	3,600	0.1	
4	山城ため池	青森市	青森県青森市大字六枚橋字山城289	6.0	90.0	14,520	80.0	
5	大堤	青森市	青森県青森市大字西田沢字山辺225-114地先	6.0	160.0	174,100	30.0	●
6	野木和湖	青森市	青森県青森市大字洞白字野木和58-9地先	6.0	210.0	93,100	5.0	●
7	第1下堤	青森市	青森県青森市大字洞町字天田内川	2.0	50.0	2,400	8.0	
8	山下ため池	青森市	青森県青森市大字宮田字山下	2.0	200.0	15,600	23.0	●
9	笹森池	青森市	青森県青森市大字三内字沢部424-1	2.5	120.0	17,520	0.0	●
10	新堤 (下堤)	青森市	青森県青森市大字三内字沢部	2.0	30.0	5,880	1.0	●
11	中堤	青森市	青森県青森市大字三内字沢部	1.5	50.0	3,600	0.0	●
12	上堤1号ため池	青森市	青森県青森市大字三内字沢部	2.0	75.0	2,160	0.0	●
13	上堤2号ため池	青森市	青森県青森市大字新城字平岡	2.0	50.0	87,120	0.0	●
14	幸畑貯水池	青森市	青森県青森市大字幸畑字阿倍野164	2.0	100.0	3,000	2.0	●
15	田代第2ため池	青森市	青森県青森市大字駒込字深沢990付近	4.2	150.0	177,840	0.0	
16	小館ため池	青森市	青森県青森市大字小館字板沢9	4.0	66.0	2,880	8.0	●
17	田代第3ため池	青森市	青森県青森市大字駒込字深沢	3.5	150.0	42,400	0.0	
18	磯部1号	青森市	青森県青森市大字四戸橋字磯部245-1	1.4	44.0	1,200	0.0	
19	笹橋溜池	青森市	青森県青森市大字内真部字山下	3.0	31.0	1,800	7.0	
20	田家堤2号	青森市	青森県青森市大字奥内字宮田305-1他	2.0	130.0	3,000	4.0	
21	丸山5号溜池	青森市	青森県青森市大字三内字丸山地内	3.0	60.0	3,600	1.0	
22	二股1号溜池	青森市	青森県青森市大字岩渡字熊沢	2.0	66.0	1,200	2.0	
23	そでの堤	青森市	青森県青森市大字奥内字宮田	5.0	40.0	12,000	80.0	
24	田家堤1号	青森市	青森県青森市大字奥内字宮田305-1他	2.0	140.0	6,600	4.0	
25	第1根ッ子堤	青森市	青森県青森市大字六枚橋字山城305-2付近	2.0	48.0	1,200	1.0	
26	丸山第2溜池	青森市	青森県青森市大字三内字丸山413-284地先	3.0	63.0	1,800	1.0	
27	中村堤	青森市	青森県青森市大字新城字平岡250-380付近	3.5	37.0	2,160	2.0	
28	川重1号堤	青森市	青森県青森市大字沢山字平野地内	2.5	27.0	1,200	4.0	
29	小金沢ダム	青森市	青森県青森市大字駒込字深沢	11.7	100.0	72,600	21.0	●
30	専次郎堤	青森市	青森県青森市大字西田沢字山辺	2.4	55.0	2,160	1.0	
31	第1新堤	青森市	青森県青森市大字洞白字野木和	2.8	80.0	6,720	2.0	
32	小谷1号溜池	青森市	青森県青森市大字岩渡字熊沢	1.4	42.0	1,080	3.0	
33	小谷2号溜池	青森市	青森県青森市大字岩渡字小谷29	1.6	58.0	960	4.0	
34	干高溜池	青森市	青森県青森市大字瀬戸子字神田274	1.6	36.0	1,080	1.0	
35	又八堤	青森市	青森県青森市大字洞白字野木和58-244付近	2.5	50.0	960	0.1	
36	第2新堤	青森市	青森県青森市大字西田沢字山辺207-1	3.3	23.0	960	4.0	
37	左堰堤	青森市	青森県青森市大字左堰字野田	1.6	76.0	16,136	10.2	
38	板野堤	青森市	青森県青森市大字洞白字野木和	6.2	180.0	53,568	11.0	●
39	第三下堤	青森市	青森県青森市大字新城字天田内	2.5	40.0	6,720	1.0	
40	矢田溜池	青森市	青森県青森市大字矢田字山野井44付近	3.6	70.0	11,088	4.6	
41	蛭谷第一号溜池	青森市	青森県青森市大字浅虫字蛭谷317,318	4.2	46.0	6,624	2.0	●
42	第一滝辺溜池	青森市	青森県青森市大字三内字丸山260-2付近	3.2	113.0	13,289	5.2	●
43	丸山3号溜池	青森市	青森県青森市大字三内字丸山413-296付近	3.1	45.0	3,240	0.0	●
44	イカマリ3号溜池	青森市	青森県青森市大字岩渡字イカマリ4	3.3	38.0	3,100	2.4	
45	イカマリ4号溜池	青森市	青森県青森市大字岩渡字熊沢124-4地先	3.5	30.0	1,440	2.4	
46	勘七溜池	青森市	青森県青森市大字高田字朝日山	3.4	90.0	8,165	3.5	
47	牛旁畑堤	青森市	青森県青森市大字諏訪沢字山辺6地先	3.9	110.0	35,640	11.9	●
48	石河原堤	青森市	青森県青森市大字諏訪沢字山辺27	4.4	160.0	50,688	6.8	●
49	磯部3号	青森市	青森県青森市大字四戸橋字磯部245-3	2.0	55.0	8,910	0.0	
50	第2根ッ子堤	青森市	青森県青森市大字六枚橋字山城305-2付近	2.0	40.0	2,160	0.0	
51	孫堤	青森市	青森県青森市大字西田沢字津津352	4.2	84.0	20,966	1.6	●
52	仁八堤	青森市	青森県青森市大字三内字沢部石江字平山3-8付近	3.8	56.0	8,266	0.0	●
53	松ヶ丘堤	青森市	青森県青森市大字石江字平山2-899	1.6	44.0	3,024	0.0	●
54	丸山1号溜池	青森市	青森県青森市大字細越字梁山75-118付近	3.1	22.0	2,534	0.2	
55	二股3号溜池	青森市	青森県青森市大字岩渡字熊沢6付近	2.0	34.0	857	0.0	
56	伝助堤	青森市	青森県青森市大字駒込字月見野400	2.6	85.0	9,180	3.0	●
57	金浜溜池	青森市	青森県青森市大字大内字葛野196-1	2.0	50.0	6,816	4.0	●
58	岩渡第1溜池	青森市	青森県青森市大字孫内字北原130-266付近	5.5	40.0	23,000	0.3	
59	久栗坂第1溜池	青森市	青森県青森市大字久栗坂字浜田532	5.0	40.0	4,400	0.1	
60	野内第1溜池	青森市	青森県青森市大字野内字野内鈴森147	1.7	120.0	1,000	0.1	
61	矢田第2溜池	青森市	青森県青森市大字矢田字牧野100-3,100-6	0.9	50.0	140	0.1	
62	矢田第3溜池	青森市	青森県青森市大字矢田字轟轟沢52付近	2.0	20.0	1,700	0.1	
63	糠ヶ沢溜池 (2)	青森市	青森県青森市浪岡大字熊才子字山本173	3.6	49.0	12,000	11.0	●
64	糠ヶ沢溜池 (1)	青森市	青森県青森市浪岡大字熊才子字山本174	5.8	80.0	16,900	11.0	●
65	札沢溜池	青森市	青森県青森市浪岡大字長沼字北藤巻66	3.0	73.0	4,800	5.0	●
66	すずめっこ溜池	青森市	青森県青森市浪岡大字吉野田字木戸口12-128地先	3.7	33.0	3,600	37.0	●
67	大沢溜池 (2)	青森市	青森県青森市浪岡大字長沼字南藤巻102	5.0	55.0	14,400	27.0	
68	字之助ため池	青森市	青森県青森市浪岡大字高屋敷字社本12	3.5	116.0	40,800	13.0	●

番 号	ため池名称	市町村	所 在 地	堤 高 m	堤 長 m	貯 水 量 m ³	灌 溉 面 積 ha	防 災 関 連 点 池
69	志根無堤 (1)	青森市	青森県青森市浪岡大字杉沢字山下69	4.6	133.0	25,600	10.0	●
70	山下溜池 (1)	青森市	青森県青森市浪岡大字杉沢字山下70	2.0	55.0	4,800	10.0	
71	大板橋溜池 (2)	青森市	青森県青森市浪岡大字五本松字板橋120-2	6.6	135.0	28,300	20.0	
72	惣工門溜池 (1)	青森市	青森県青森市浪岡大字杉沢字山元450	7.0	124.0	40,000	10.0	●
73	惣工門溜池 (2)	青森市	青森県青森市浪岡大字杉沢字山元65	4.5	37.0	5,500	10.0	●
74	工藤池 (1)	青森市	青森県青森市浪岡大字杉沢字山元4	2.5	56.0	2,400	1.0	●
75	小板橋溜池 (3)	青森市	青森県青森市浪岡大字五本松字平野	1.6	55.0	2,200	1.3	
76	小板橋溜池 (1)	青森市	青森県青森市浪岡大字五本松字平野220-1地先	3.7	66.0	2,000	5.0	
77	大板橋溜池 (3) (灌漑)	青森市	青森県青森市浪岡大字杉沢字山元453	6.3	95.0	52,800	19.0	●
78	吉野田新溜池	青森市	青森県青森市浪岡大字吉野田字蟹沢48-1	8.2	133.0	432,000	78.0	●
79	甚助溜池	青森市	青森県青森市浪岡大字栖沢字山元	2.8	119.0	3,300	2.0	
80	釘馬溜池	青森市	青森県青森市浪岡大字栖沢字山元	1.9	80.0	9,000	1.0	
81	父溜池	青森市	青森県青森市浪岡大字郷山前	5.5	82.0	98,000	78.0	●
82	長笠溜池 (1)	青森市	青森県青森市浪岡大字花園	4.0	36.0	3,300	21.0	●
83	ザル溜池	青森市	青森県青森市浪岡大字銀字杉田39	3.5	450.0	56,000	82.0	●
84	又板溜池	青森市	青森県青森市浪岡大字本郷字田ノ沢95-52地先	5.0	55.0	6,200	1.0	●
85	丸山堤	青森市	青森県青森市浪岡大字大観瀧字沢田34-1	4.0	50.0	1,300	0.5	
86	大堤	青森市	青森県青森市浪岡大字長沼	4.0	164.0	38,400	30.0	●
87	大板橋溜池	青森市	青森県青森市浪岡大字五本松字板橋	4.0	68.0	8,040	0.0	
88	宮田溜池 (長池)	青森市	青森県青森市浪岡大字銀字杉田2	3.6	120.0	14,880	82.0	●
89	六郎溜池	青森市	青森県青森市浪岡大字銀字杉田3	2.2	95.0	6,480	82.0	●
90	浅藤堤	青森市	青森県青森市浪岡大字大観瀧字山本46	2.8	32.0	2,760	2.0	●
91	すずめ上堤	青森市	青森県青森市浪岡大字大杉字大板橋	3.0	42.0	2,760	0.0	
92	豊次郎堤	青森市	青森県青森市浪岡大字五本松字大板橋1	5.0	30.0	1,200	0.0	
93	山田堤 (1)	青森市	青森市浪岡大字五本松字大板橋1	3.0	34.0	1,200	0.0	
94	次郎長新溜池	青森市	青森県青森市浪岡大字五本松字萩原20	4.0	86.0	7,080	8.0	●
95	浅沢堤	青森市	青森県青森市浪岡大字本郷字田ノ沢1	4.0	84.0	6,960	8.0	
96	鯉溜池	青森市	青森県青森市浪岡大字下石川字平野116	6.1	500.0	130,800	51.5	●
97	三太溜池	青森市	青森県青森市浪岡大字吉野田字鶴沢12	10.1	110.0	272,024	40.0	●
98	熊沢溜池	青森市	青森県青森市浪岡大字吉野田字鶴沢12	7.7	139.0	438,351	78.0	●
99	六万溜池 (中)	青森市	青森県青森市浪岡大字熊才字山本172	3.0	26.0	1,440	30.0	●
100	六万溜池 (下)	青森市	青森県青森市浪岡大字熊才字山本172	3.7	41.0	4,872	30.0	●
101	小沢溜池 (2)	青森市	青森県青森市浪岡大字長沼字南藤巻98	3.0	70.0	10,800	15.0	●
102	小沢溜池 (1)	青森市	青森県青森市浪岡大字長沼字南藤巻99	4.6	100.0	20,586	15.0	●
103	大沢溜池 (1)	青森市	青森県青森市浪岡大字長沼字南藤巻102	4.0	75.0	17,010	50.0	●
104	ス木上堤	青森市	青森県青森市浪岡大字杉沢字板橋野山	2.6	44.0	3,124	0.1	
105	大板橋溜池 (3)	青森市	青森県青森市浪岡大字杉沢字大板橋	2.6	170.0	20,160	20.0	●
106	次郎長新溜池 (2)	青森市	青森県青森市浪岡大字杉沢字山元451	1.0	22.0	420	19.0	●
107	新溜池	青森市	青森県青森市浪岡大字杉沢字杉田1	3.8	165.0	52,272	82.0	●
108	長笠溜池 (2)	青森市	青森県青森市浪岡大字女鹿沢字花園	3.0	25.0	2,640	21.0	●
109	長溜池 (兼池)	青森市	青森県青森市浪岡大字銀字杉田7	2.4	166.0	30,240	82.0	●
110	小板橋堤 (2)	青森市	青森県青森市浪岡大字五本松字平野220-1地先	3.1	36.0	1,980	0.0	
111	八反沢堤	青森市	青森県青森市浪岡大字大観瀧字沢田127	4.0	44.0	9,000	1.2	●
112	山田堤2	青森市	青森県青森市浪岡大字羽黒平	2.4	24.0	1,425	0.4	
113	吉内第1溜池	青森市	青森県青森市浪岡大字吉内字杉ノ沢5-1	4.0	46.0	8,200	0.3	●
114	本郷第1溜池	青森市	青森県青森市浪岡大字本郷字板ノ沢50-216	2.0	30.0	530	0.1	
115	藤ヶ沢溜池3	青森市	青森県青森市浪岡大字熊才字山本170-17	20.0	50.0	11,600	0.4	●

【小規模山地崩壊危険地区】

県農林水産部林政課
(平成30年10月1日現在)

連番	危険地区番号	位 置		公 共 施 設 等		
		大 字	字	人家戸数	公共施設	道 路
1	201-小0001	浅 虫	馬場山	3		市 道
2	201-小0002	合子沢	山 崎			林 道

【資料38】

河川一覽

【一級河川(岩木川水系)】

(平成26年2月1日現在)

No	河川名	指定延長	備考
1	十川	29,400m	
2	浪岡川	22,400m	
3	大釈迦川	6,500m	
4	赤川	1,800m	
5	正平津川	7,500m	
6	王余魚沢川	2,400m	
7	本郷川	5,600m	

【二級河川】

No	河川名	管理延長	備考
1	堤川	33,878m	
2	駒込川	22,775m	
3	横内川	6,670m	
4	合子沢川	6,100m	
5	牛館川	2,619m	
6	入内川	661m	
7	沖館川	4,390m	
8	西滝川	8,300m	
9	四戸橋川	1,180m	
10	六枚橋川	3,260m	
11	内真部川	5,050m	
12	奥内川	2,000m	
13	瀬戸子川	1,840m	
14	天田内川	5,280m	
15	新城川	7,720m	
16	赤川	7,170m	
17	沼川	2,590m	
18	野内川	6,600m	
19	貴船川	700m	
20	根井川	4,045m	
21	浅虫川	2,300m	

【準用河川】

No	河川名	管理延長
1	貴船川	2,900m
2	飛鳥川	3,100m
3	大辺田貝川	2,400m
4	正平津川	2,960m
5	大沢川	3,430m
6	赤平川	720m
7	大釈迦川	2,410m

【普通河川】

No	河川名	延長	No	河川名	延長
1	内真部川	1,100m	30	孫内川	4,700m
2	後潟寺の川	1,800m	31	郷ヶ沢川	1,600m
3	天理川	700m	32	小谷川	5,000m
4	六枚橋中の川	900m	33	金太川	400m
5	六枚橋川	1,900m	34	近平川	500m
6	左堰川	2,700m	35	油川川	2,700m
7	左堰中川	1,500m	36	市兵衛川	900m
8	亡者川	1,500m	37	相野小浜川	2,400m
9	岸田川	1,400m	38	前の川	2,000m
10	浜元川	900m	39	入内川	5,600m
11	前田中の川	400m	40	高田前の川	400m
12	前田湯の沢川	2,300m	41	八重田川	2,500m
13	平塚川	2,000m	42	えつが沢川	400m
14	奥内川	1,100m	43	煤川	500m
15	姥川	1,400m	44	蛭谷川	900m
16	瀬戸子中の川	1,700m	45	矢田川	300m
17	瀬戸子川	3,600m	46	宮田川	1,600m
18	羽黒川	500m	47	宇田川	900m
19	塩越川	1,400m	48	久栗坂川	800m
20	西田沢川	1,500m	49	沼川	1,900m
21	浜田川	4,400m	50	小辺田貝川	1,500m
22	天田内川	4,400m	51	浅虫川	800m
23	新城川	5,800m	52	根井川	1,400m
24	二股川	9,300m	53	小川目川	4,600m
25	土筆川	2,500m	54	大川目川	2,100m
26	戸門川	1,400m	55	金浜川	2,800m
27	大袋川	3,400m	56	馬屋尻川	3,900m
28	丸山川	1,200m	57	大辺田貝川	900m
29	鯨沢川	1,500m	58	飛鳥川	1,600m

【資料39】

海岸線(海岸保全区域)管理一覧

県農林水産部農村整備課・漁港漁場整備課、県土整備部河川砂防課・港湾空港課
(令和2年3月31日現在)

区 分			計(m)	
陸 奥 湾	青 森 市	海岸線延長		42,331
		指定済延長		22,924
		海岸保全施設のある区域の延長		21,898
		内 訳		
	国 土 交 通 省 所 管	河 川 局	海岸線延長	10,853
			指定済延長	10,157
			海岸保全施設のある区域の延長	13,911
		港 湾 局	海岸線延長	25,548
			指定済延長	10,092
			海岸保全施設	6,253
	農 林 水 産 省 所 管	農 村 振 興 局	海岸線延長	—
			指定済延長	—
			海岸保全施設のある区域の延長	—
		水 産 庁	海岸線延長	5,930
指定済延長			2,675	
海岸保全施設のある区域の延長			1,734	

【資料40】

用途地域等の設定状況

1 用途地域

(令和4年2月1日現在)

区 分	青森都市計画区域 (面積(ha))	浪岡都市計画区域 (面積(ha))
1 市の面積		82,461
(1) 都市計画区域	23,774	7,744
ア 市街化区域	5,011	用途地域の指定区域 321.6
(ア) 第1種低層住居専用地域	1,682	22
(イ) 第2種低層住居専用地域	19	18
(ウ) 第1種中高層住居専用地域	440	31
(エ) 第2種中高層住居専用地域	436	7
(オ) 第1種住居専用地域	647	164
(カ) 第2種住居専用地域	262	23
(キ) 準住居地域	117	9.6
(ク) 近隣商業地域	143	3
(ケ) 商業地域	162	18
(コ) 準工業地域	832	26
(ク) 工業地域	77	—
(シ) 工業専用地域	194	—
イ 市街化調整区域	18,763	用途地域の無指定区域 7,422.4
(2) 都市計画外区域		50,943

2 防火地域、準防火地域

区 分	面積(ha)	備 考
防火地域	52	
準防火地域	430	

【資料41】

危険物施設等一覧

【危険物製造所等設置状況】

消防本部予防課

(各年3月31日時点)

製造所等の区分		平成25年	平成26年	平成27年	平成28年	平成29年	平成30年	平成31年 (令和元年)	令和2年
貯蔵所	屋内	58	58	58	54	54	55	58	58
	屋外タンク	107	108	104	102	101	99	100	98
	屋内タンク	33	33	33	32	30	28	29	29
	地下タンク	554	550	539	527	519	516	513	508
	簡易タンク	1	1	1	1	1	1	1	1
	移動タンク	653	660	673	669	665	670	646	630
	屋外	5	5	4	9	6	6	5	5
取扱所	給油	203	201	201	198	192	192	197	188
	第1種販売								
	第2種販売								
	移送	3	3	3	3	3	3	3	3
	一般	170	175	170	169	164	162	164	158
合計	1,787	1,794	1,786	1,764	1,735	1,732	1,716	1,678	

【特別防災区域】

昭和51年7月14日青森地区石油コンビナート等特別防災区域が政令指定されました。

地区	事業所名	消防法第11条の許可年月
青森	東西オイルターミナル(株)B地区	昭和40年3月
	東西オイルターミナル(株)A地区	昭和45年4月

【特別防災区域内屋外タンク貯蔵所の状況】

(令和3年4月1日現在)

区分	品名	タンク容量	タンク基数	許可容量 (KL)
第一石油類	ガソリン	1,000KL未満	5	4,477
		1,000KL以上 10,000KL未満	5	11,535
		計	10	16,012
第二石油類	灯油	1,000KL未満		
		1,000KL以上 10,000KL未満	4	23,275
		10,000KL以上	3	40,483
	軽油	1,000KL未満	3	2,499
		1,000KL以上 10,000KL未満	4	11,827
計		14	78,084	
第三石油類	重油	1,000KL未満	3	1,528
		1,000KL以上 10,000KL未満	2	4,945
		計	5	6,473
合計			29	100,569

【資料 42】

青森市災害対策本部「部・班」別業務分担

(令和 4 年 4 月 1 日現在)

【総務部】部長：総務部長

班 名	班 長	分 掌 事 務
総務班	総務課長	<ol style="list-style-type: none"> 1 運輸通信(鉄道、バス、船舶、航空機、電話、郵便等)、電力及びガス関係の被害調査に関する事。 2 市議会との連絡に関する事。 3 総務部の連絡調整に関する事。 4 危機管理班の応援に関する事。
危機管理班	危機管理課長	<ol style="list-style-type: none"> 1 災害対策本部及び現地災害対策本部の運営及び統轄に関する事。 2 被害状況の把握及び報告の総括に関する事。 3 気象情報等の総括に関する事。 4 防災会議に関する事。 5 関係官庁諸団体との連絡調整に関する事。 6 知事への自衛隊災害派遣要請の要求に関する事。 7 知事への防災ヘリコプター応援要請に関する事。 8 自衛隊との連絡調整に関する事。 9 災害救助法(昭和 2 2 年法律第 1 1 8 号)の適用に係る総括に関する事。 10 災害情報の総括に関する事。 11 災害弔慰金及び災害見舞金の支給並びに災害援護資金の貸付けに関する事。 12 他の市町村長等への応援要請及び連絡(給水等を除く。)に関する事。 13 知事への応援要請(給水等を除く。)に関する事。 14 各部及び各班との連絡調整に関する事。 15 本部長の特命事項に関する事。 16 救出及び死体捜索班の編成に関する事。 17 所管不明の事務について、分担する班又は部を決定する事。 18 食料、生活必需物資の備蓄及び防災資機材の整備に関する事。 19 防災行政用無線の利用及び確保に関する事。 20 防災活動拠点施設配備無線の保守に関する事。 21 臨時ヘリポートの使用に関する事。 22 副本部長(危機管理監)の秘書に関する事。

人事班	人事課長	<ol style="list-style-type: none"> 1 職員の非常招集、配置及び勤務に関する事。 (市民病院、機関及び企業局を除く。) 2 応援職員の要請及び連絡調整に関する事。 3 駅前、災害現場等の案内所の設置運営に関する事。 4 労務要員の雇用及び配分の総括に関する事。 5 公務災害補償に関する事。 6 ボランティア活動の支援に関する事。 7 職員の被災状況の把握等に関する事。 8 危機管理班の応援に関する事。
管財班	管財課長	<ol style="list-style-type: none"> 1 本庁舎、柳川庁舎及び駅前庁舎における職員等避難者の整理誘導に関する事。 2 車両の確保及び配車に関する事。 3 臨時事務所の設置及び管理に関する事。 4 市有財産(庁舎等)の被害調査及び応急対策に関する事。 5 通信施設、設備の利用及び確保に関する事。 6 労務要員の輸送に関する事。 7 市有財産(未利用地等)の応急利用に関する事。
契約班	契約課長	<ol style="list-style-type: none"> 1 食料品等応援物資の調達に係る契約等に関する事。 2 災害対策用物品、資機材の調達に係る契約等に関する事。 3 応急復旧工事の請負契約に関する事。
情報政策班	情報政策課長	<ol style="list-style-type: none"> 1 ネットワーク・行政情報端末の利用及び確保に関する事。 2 電算システムの利用及び確保に関する事。

【企画部】部長：企画部長

班名	班長	分掌事務
企画調整班	企画調整課長	<ol style="list-style-type: none"> 1 企画部の庶務及び連絡調整に関する事。 2 企画部関係の被害調査及び被害報告に関する事。 3 企画部の管理に係る施設・設備の応急対策に関する事。 4 災害関係の陳情に関する事。
財政班	財政課長	<ol style="list-style-type: none"> 1 災害応急対策関係予算の措置に関する事。
秘書班	秘書課長	<ol style="list-style-type: none"> 1 本部長及び副本部長(副市長)の秘書に関する事。 2 視察者及び見舞者の応接に関する事。 3 被害地の視察に関する事。 4 見舞電報等の受理及び礼状等の発送に関する事。
広報広聴班	広報広聴課長	<ol style="list-style-type: none"> 1 災害の取材(写真記録を含む。)に関する事。 2 災害の広報に関する事。

		3 広聴活動に関する事。
支援班	競輪事業 所長	1 他の班の実施事項の応援に関する事。

【税務部】部長：税務部長

班名	班長	分掌事務
調査班	納税支援 課長	1 税務部の庶務及び連絡調整に関する事。 2 税務部関係の被害調査及び応急対策に関する事。 3 税務部の管理に係る施設・設備の被害報告に関する事。 4 調査班の総括に関する事。 5 建物及び工作物の被害状況並びに被害者実態調査に関する事。 6 被害者名簿の作成に関する事。 7 被害届の受付及び罹災証明の発行に関する事。 8 災害に伴う市税の徴収猶予措置に関する事。
	市民税課 長	1 建物及び工作物の被害状況並びに被害者実態調査に関する事。 2 被害者名簿の作成に関する事。 3 被害届の受付及び罹災証明の発行に関する事。 4 災害に伴う市民税(個人)の減免措置に関する事。
	資産税課 長	1 建物及び工作物の被害状況並びに被害者実態調査に関する事。 2 被害者名簿の作成に関する事。 3 被害届の受付及び罹災証明の発行に関する事。 4 災害に伴う固定資産税の減免措置に関する事。
国保医療年 金班	国保医療 年金課長	1 災害に伴う国民健康保険税の減免措置に関する事。 2 被害者に係る拠出年金の保険料に関する事。 3 避難所の開設及び管理の応援に関する事。 4 避難者の収容、把握(立退先等)の応援に関する事。

【市民部】部長：市民部長

班名	班長	分掌事務
市民協働推 進班	市民協働 推進課長	1 市民部の庶務及び連絡調整に関する事。 2 市民部関係の被害調査及び被害報告に関する事。 3 市民部の管理に係る施設・設備の応急対策に関する事。 4 町会等に対する各種連絡等に関する事。 5 避難所開設及び管理の応援に関する事。
生活安心班	生活安心 課長	1 死体の火葬及び埋葬に関する事。 2 災害対策基本法(昭和三十六年法律第二百二十三号)第七十六

		<p>条に規定する災害時における交通の規制等に関すること。</p> <p>3 交通関係機関との連絡に関すること。</p> <p>4 市民相談窓口の開設及び運営に係る総括に関すること。</p>
人権男女共同参画班	人権男女共同参画課長	<p>1 女性団体等に対する各種連絡等に関すること。</p> <p>2 炊き出し場所の提供に関すること。</p>
市民班	市民課長	<p>1 埋火葬許可証の交付に関すること。</p> <p>2 被害者等の住所・氏名・生年月日・性別の把握に関すること。</p> <p>3 災害情報についての本部への連絡に関すること。</p> <p>4 地域班との連絡に関すること。</p>
地域班	各支所長	<p>1 災害情報についての本部への連絡に関すること。</p> <p>2 所管施設の被害調査及び応急対策に関すること。</p> <p>3 各支所管内関係団体との連絡に関すること。</p> <p>4 その他必要な災害事務に関すること。</p>

【環境部】部長：環境部長

班名	班長	分掌事務
環境政策班	環境政策課長	<p>1 環境部の庶務及び連絡調整に関すること。</p> <p>2 環境部関係の被害調査及び被害報告に関すること。</p> <p>3 環境部の管理に係る施設・設備の応急対策に関すること。</p> <p>4 有害物質の性状検知及び発生源の調査に関すること。</p> <p>5 緊急時モニタリング及び放射線影響評価、解析に関すること。</p>
廃棄物対策班	廃棄物対策課長	<p>1 産業廃棄物処理施設の被害状況調査に関すること。</p> <p>2 その他清掃班の応援に関すること。</p>
清掃班	清掃管理課長 清掃工場長	<p>1 ごみ焼却施設、ごみ埋立地の被害調査及び応急対策に関すること。</p> <p>2 一般廃棄物の処理に関すること。</p> <p>3 一般廃棄物収集車の確保と借上げに関すること。</p> <p>4 障害物集積場所の管理及び運営に関すること。</p> <p>5 工作物等の保管に関すること。</p> <p>6 処分手数料の減免に関すること。</p> <p>7 一般廃棄物処理業者との連絡調整に関すること。</p>

【福祉部】部長：福祉部長

班 名	班 長	分 掌 事 務
福祉政策班	福祉政策課長	<ol style="list-style-type: none"> 1 福祉部の庶務及び連絡調整に関すること。 2 福祉部関係の被害調査及び被害報告に関すること。 3 福祉部の管理に係る施設・設備の応急対策に関すること。 4 要配慮者の安全確保対策の総括に関すること。 5 ボランティアの受入れに関すること。 6 避難所の開設及び管理の総括に関すること。 7 避難所(福祉館)の開設及び管理に関すること。 8 避難者の収容及び把握(立退先等)に関すること。 9 日本赤十字社青森県支部、赤十字奉仕団及び青森市社会福祉協議会との連絡調整に関すること。
指導監査班	指導監査課長	<ol style="list-style-type: none"> 1 福祉政策班の実施事項の応援に関すること。
障がい者支援班	障がい者支援課長	<ol style="list-style-type: none"> 1 障がい者関係施設の被害調査及び応急対策に関すること。 2 要配慮者(障がい者)の安全確保対策に関すること。
子育て支援班	子育て支援課長	<ol style="list-style-type: none"> 1 保育所(園)の被害調査及び応急対策に関すること。 2 要配慮者(乳幼児)の安全確保対策に関すること。 3 災害に伴う保育料、放課後児童会負担金の減免措置に関すること。
介護保険班	介護保険課長	<ol style="list-style-type: none"> 1 介護保険関係施設の被害調査及び応急対策に関すること。 2 災害に伴う介護保険料等の減免措置に関すること。 3 要配慮者(高齢者)の安全確保対策に関すること。
高齢者支援班	高齢者支援課長	<ol style="list-style-type: none"> 1 高齢者関係施設の被害調査及び応急対策に関すること。 2 要配慮者(高齢者)の安全確保対策に関すること。
生活福祉班	生活福祉一課長 生活福祉二課長	<ol style="list-style-type: none"> 1 生活保護及び法外援護に関すること。 2 被服、寝具その他生活必需品の給与又は貸付に関すること。 3 食料の調達及び配分に関すること。 4 救援金の分配計画及び配分に関すること。 5 救援物品の受領、保管及び配分に関すること。

【保健部】部長：保健部長

班名	班長	分掌事務
保健班	保健予防課長	<ol style="list-style-type: none"> 1 感染症発生状況調査に関すること。 2 被災地における感染症の予防に関すること。 3 保健・衛生団体との連絡調整に関すること。 4 医療施設の被害情報の収集及び連絡調整に関すること。 5 市民病院部及び避難所関係部との連絡調整に関すること。 6 医師会、歯科医師会等への応援要請に関すること。 7 所管施設の被害調査及び応急対策に関すること。 8 緊急被ばく医療措置(安定ヨウ素剤の保管及び配布)に関すること。
	感染症対策課長	<ol style="list-style-type: none"> 1 感染症発生状況調査に関すること。 2 被災地における感染症の予防に関すること。 3 臨時の予防接種に関すること。
	生活衛生課長	<ol style="list-style-type: none"> 1 飲料水の衛生対策に関すること。 2 感染症及び食中毒の原因検査に関すること。 3 放置動物対策に関すること。 4 保健・衛生団体との連絡調整に関すること。 5 被災地における食中毒の予防及び衛生保持に関すること。 6 避難所等における衛生保持に関すること。 7 飲料水、飲食物の摂取制限に関すること。
	健康づくり推進課長	<ol style="list-style-type: none"> 1 医療、助産及び保健に関すること。 2 救護班の編成及び医療救護活動の実施に関すること。 3 救護所の開設及び運営に関すること。 4 避難者の収容、把握(立退先等)の応援に関すること。 5 臨時の予防接種に関すること。 6 負傷者の把握に関すること。 7 要配慮者(傷病者及び妊産婦)の安全確保対策に関すること。 8 所管施設の被害調査及び応急対策に関すること。
	あおもり親子はぐくみプラザ所長	<ol style="list-style-type: none"> 1 医療、助産及び保健に関すること。 2 臨時の予防接種に関すること。 3 要配慮者(傷病者、妊産婦及び乳幼児)の安全確保対策に関すること。

【経済部】部長：経済部長

班名	班長	分掌事務
経済政策班	経済政策課長	<ol style="list-style-type: none"> 1 経済部の庶務及び連絡調整に関すること。 2 経済部関係の被害調査及び被害報告に関すること。 3 経済部の管理に係る施設・設備の応急対策に関すること。 4 誘致企業及び各工業団地関係の被害調査並びに所管施設の応急対策に関すること。 5 燃料、雑貨等生活必需品の需給調整に関すること。 6 契約班の応援(燃料、雑貨等生活必需品の確保)に関すること。 7 商店街関係の被害調査及び所管施設の応急対策に関すること。
新ビジネス支援班	新ビジネス支援課長	<ol style="list-style-type: none"> 1 商工業関係の被害証明に関すること。 2 商工業関係の被害者への融資のあっせんに関すること。 3 他の班の実施事項の応援に関すること。
観光班	観光課長	<ol style="list-style-type: none"> 1 観光課関係の被害調査及び所管施設の応急対策に関すること。 2 海水浴場及び観光施設等の安全対策に関すること。 3 観光客に対する緊急安全対策に関すること。
交流推進班	交流推進課長	<ol style="list-style-type: none"> 1 要配慮者(外国人)の安全確保対策に関すること。 2 港湾及び空港を利用した輸送対策に関すること。
地域スポーツ班	地域スポーツ課長	<ol style="list-style-type: none"> 1 スポーツ関係団体等に対する各種連絡等に関すること。 2 所管施設の被害調査及び応急対策に関すること。 3 避難所(スポーツ振興施設)の開設及び管理に関すること。 4 避難者の収容及び把握(立退先等)に関すること。

【農林水産部】部長：農林水産部長

班名	班長	分掌事務
農業政策班	農業政策課長	<ol style="list-style-type: none"> 1 農林水産部の庶務及び連絡調整に関すること。 2 農林水産部関係の被害調査及び被害報告に関すること。 3 農林水産部の管理に係る施設・設備の応急対策に関すること。 4 契約班の応援(主要食糧及び生鮮食料品等(農畜産物)の確保)に関すること。 5 農林業関係被災者への融資のあっせんに関すること。 6 農林業関係の被害証明に関すること。 7 農林水産物のモニタリングに関すること。 8 水稲及び畑作物の収穫及び出荷に関すること。 9 風評被害に関すること。

あおもり産 品支援班	あおもり 産 品 支 援 課 長	1 他の班の実施事項の応援に関する事 こと。
農業振興セ ンター班	農 業 振 興 セ ン タ ー 所 長	1 家畜伝染病の予防、防疫に関する事 こと。 2 畜産物の収集及び出荷に関する事 こと。 3 他班の実施事項の応援に関する事 こと。 4 所管施設の被害調査及び応急対策に 関する事 こと。
農地林務班	農 地 林 務 課 長	1 農林業関係の被害調査及び所管施設 の応急対策に関する事 こと。 2 農地等の被害証明に関する事 こと。 3 ため池の水量調査及び利活用に関 する事 こと。 4 水利組合との連絡調整に関する事 こと。 5 水門の開閉に関する事 こと。 6 林産物の収穫及び出荷に関する事 こと。
水産振興セ ンター班	水 産 振 興 セ ン タ ー 所 長	1 水産業関係の被害調査及び所管施設 の応急対策に関する事 こと。 2 船舶関係の被害調査及び応急対策 に関する事 こと。 3 契約班の応援(生鮮食料品等(水産物) の確保)に関する事 こと。 4 水産業関係被災者への融資のあっ せんに関する事 こと。 5 水産業関係の被害証明に関する事 こと。 6 水産物の採捕・漁獲及び出荷に関 する事 こと。
市場班	中 央 卸 売 市 場 管 理 課 長	1 生鮮食料品の確保に関する事 こと。 2 食料集積場所の確保に関する事 こと。 3 所管施設の被害調査及び応急対策 に関する事 こと。 4 農林水産物の出・入荷に関する事 こと。

【都市整備部】 部長：都市整備部長

班 名	班 長	分 掌 事 務
都市政策班	都 市 政 策 課 長	1 都市整備部の庶務及び連絡調整に 関する事 こと。 2 都市整備部関係の被害調査及び被 害報告に関する事 こと。 3 都市整備部の管理に係る施設・設 備の応急対策に関する事 こと。 4 所管事業に係る関係機関との連 絡調整に関する事 こと。 5 契約班の応援(災害復旧資機材の 確保)に関する事 こと。 6 避難用仮設建築物及び天幕の設 置に関する事 こと。 7 鉄道施設の被害情報の収集に関 する事 こと。
住宅まちづ くり班	住 宅 ま ち づ くり 課 長	1 市営住宅の被害調査及び応急対 策に関する事 こと。 2 応急仮設住宅の設置に必要な調 査及び建設に関する事 こと。 3 応急仮設住宅の入居者の選定及 び応急仮設住宅の管理に関 する事 こと。

		<p>ること。</p> <p>4 災害公営住宅の建設及び既設公営住宅への特定入居に関すること。</p> <p>5 施工中の区画整理事業に関する被害調査及び応急対策に関すること。</p>
建築指導班	建築指導課長	<p>1 公共建築物及び住宅の応急処理に必要な調査に関すること。</p> <p>2 独立行政法人住宅金融支援機構扱いの災害復興住宅資金融資のあっせんに関すること。</p> <p>3 被災住家及び工作物等の現地確認、指導に関すること。</p> <p>4 所管事業に係る関係機関との連絡調整に関すること。</p> <p>5 建築物等の応急危険度判定に関すること。</p> <p>6 罹災証明の発行に係る調査班の応援に関すること。</p> <p>7 公園河川班の応援に関すること。</p>
公園河川班	公園河川課長	<p>1 水防対策全般の企画及び運営に関すること。</p> <p>2 河川関係の被害調査及び応急対策に関すること。</p> <p>3 水難救助及び河川漂流物に関すること。</p> <p>4 河川水位及び潮位等の観測資料並びに水防活動状況の把握に関すること。</p> <p>5 洪水に関する避難の勧告、指示及び避難誘導に関すること。</p> <p>6 浅虫ダム及び下湯ダム関係機関との連絡調整に関すること。</p> <p>7 急傾斜地の被害調査及び応急対策に関すること。</p> <p>8 公園施設及び街路樹等の被害調査並びに応急対策に関すること。</p> <p>9 公園施設等の安全対策に関すること。</p> <p>10 指定緊急避難場所のうち、概ね十ヘクタール以上の公園、公共空地の開設及び管理に関すること。</p> <p>11 港湾空港施設の被害情報の収集に関すること。</p> <p>12 津波・高潮災害対策に関すること。</p> <p>13 海上漂流物に関すること。</p>
道路建設班	道路建設課長	<p>1 施行中の道路・橋梁整備事業及び都市計画街路事業並びに融・流雪溝事業に関する被害調査及び応急対策に関すること。</p> <p>2 公園河川班及び道路維持班の応援に関すること。</p>
道路維持班	道路維持課長	<p>1 市が管理する道路、橋梁関係の被害調査及び応急対策に関すること。</p> <p>2 災害復旧資機材の輸送に関すること。</p> <p>3 道路障害物の除去に関すること。</p>

		<ul style="list-style-type: none"> 4 除排雪対策全般の企画及び運営に関する事。 5 道路除排雪対策に関する事。 6 崖崩れ等の応急対策に関する事。 7 崖崩れ等に関する避難の勧告、指示及び避難誘導に関する事。 8 融・流雪溝の被害調査及び応急対策に関する事。 9 各道路管理者との連絡及び調整に関する事。 10 避難道路の選定及び確保に関する事。
用地班	用地課長	<ul style="list-style-type: none"> 1 法定外公共物の被害調査に関する事。 2 指定緊急避難場所における避難者情報の収集に関する事。 3 他の班の実施事項の応援に関する事。
建築営繕班	建築営繕課長	<ul style="list-style-type: none"> 1 公共建築物及び住宅の応急修繕に関する事。 2 契約班の応援(応急対策用建築資材の確保)に関する事。

【浪岡振興部】 部長：浪岡振興部長

班名	班長	分掌事務
浪岡総務班	総務課長	<ul style="list-style-type: none"> 1 危機管理班、市民病院部浪岡病院総務班及び教育部浪岡教育班との連絡調整に関する事。 2 浪岡振興部の統括に関する事。 3 浪岡振興部における所管不明の事務について、分担する班を決定する事。 4 浪岡地域における被害状況の把握及び報告の総括に関する事。 5 浪岡振興部の管理に係る施設・設備の応急対策に関する事。 6 浪岡地域における防災行政用無線の利用及び確保に関する事。 7 浪岡地域における災害の取材(写真記録を含む。)、広報及び広聴活動並びに市民相談窓口の開設に関する事。 8 浪岡地域における通信施設、設備の利用及び確保に関する事。 9 浪岡地域におけるネットワーク・行政情報端末の利用及び確保に関する事。 10 浪岡庁舎における職員等避難者の整理誘導に関する事。
浪岡調査班	納税支援課長	<ul style="list-style-type: none"> 1 税務部調査班の応援に関する事。 2 浪岡地域における建物及び工作物の被害状況並びに被害者実態調査に関する事。 3 浪岡地域における被害者名簿の作成に関する事。 4 浪岡地域における被害届の受付及び罹災証明の発行に関する事。

		<p>と。</p> <p>5 浪岡地域における災害に伴う市税の徴収猶予措置に関すること。</p> <p>6 浪岡地域における災害に伴う市民税(個人)及び固定資産税の減免措置に関すること。</p>
浪岡市民班	市民課長	<p>1 浪岡地域における埋火葬許可証の交付に関すること。</p> <p>2 浪岡地域における防疫(感染症の予防及び発生動向調査)に関すること。</p> <p>3 浪岡地域における避難所等における衛生保持に関すること。</p> <p>4 浪岡地域における衛生関係団体との連絡調整に関すること。</p> <p>5 浪岡地域における廃棄物、し尿の処理及び清掃に関すること。</p> <p>6 黒石地区清掃施設組合との連絡調整に関すること。</p> <p>7 浪岡地域における廃棄物及びし尿収集車の確保と借上げに関すること。</p> <p>8 浪岡地域における障害物集積場所の管理、運営に関すること。</p> <p>9 浪岡地域における工作物等の保管に関すること。</p> <p>10 浪岡地域における処分手数料の減免に関すること。</p> <p>11 浪岡地域における特別交通規制に関すること。</p> <p>12 浪岡地域における避難道路の選定及び確保に関すること。</p> <p>13 浪岡地域における交通関係機関との連絡に関すること。</p> <p>14 浪岡地域における市民相談窓口の開設及び運営に関すること。</p>
浪岡地域づくり振興班	地域づくり振興課長	<p>1 浪岡地域における被服、寝具その他生活必需品の給与又は貸付に関すること。</p> <p>2 浪岡地域における救援物品の受領、保管及び配分に関すること。</p> <p>3 浪岡地域における食料の調達及び配分に関すること。</p> <p>4 所管施設の被害調査及び応急対策に関すること。</p> <p>5 避難所(浪岡体育館)の開設及び管理に関すること。</p> <p>6 避難者の収容及び把握(立退先等)に関すること。</p>
浪岡健康福祉班	健康福祉課長	<p>1 福祉部、保健部及び市民病院部との連絡調整に関すること。</p> <p>2 健康福祉課関係の被害調査及び所管施設の応急対策に関すること。</p> <p>3 浪岡地域における避難所の開設及び管理の総括に関すること。</p> <p>4 浪岡地域における避難所(健康福祉課所管施設)の開設・管理及び避難者の状況把握(収容・立退先等)に関すること。</p> <p>5 浪岡地域における要配慮者の状況把握及び安全確保対策に関すること。</p>

		<p>6 浪岡地域における負傷者の把握に関すること。</p> <p>7 浪岡地域における災害に伴う保育料の減免の受付に関すること。</p> <p>8 浪岡地域における災害に伴う国民健康保険税の減免の受付に関すること。</p> <p>9 浪岡地域における被害者に係る拠出年金の保険料に関すること。</p> <p>10 浪岡地域における災害に伴う介護保険料等の減免の受付に関すること。</p> <p>11 浪岡地域における生活保護及び法外援護に関すること。</p> <p>12 浪岡地域における医師会、歯科医師会等への応援要請に関すること。</p> <p>13 浪岡地域における保健衛生団体との連絡調整に関すること。</p> <p>14 浪岡地域における医療施設の被害情報の収集及び連絡調整に関すること。</p> <p>15 浪岡地域における医療、助産及び保健に関すること。</p> <p>16 浪岡地域における臨時の予防接種に関すること。</p> <p>17 浪岡地域における救援物資の受領、保管及び配分に関すること。</p> <p>18 浪岡地域における災害弔慰金及び災害見舞金の支給並びに災害援護資金の貸付けに関すること。</p> <p>19 浪岡地域における救援金の分配計画及び配分に関すること。</p> <p>20 浪岡地域におけるボランティアの受入れに関すること。</p>
浪岡都市整備班	都市整備課長	<p>1 浪岡地域における河川関係の被害調査及び応急対策に関すること。</p> <p>2 浪岡地域における水難救助及び河川漂流物に関すること。</p> <p>3 浪岡地域における河川水位等の観測資料及び水防活動状況の把握に関すること。</p> <p>4 浪岡地域における洪水に関する避難の勧告、指示及び避難誘導に関すること。</p> <p>5 浪岡ダム関係機関との連絡調整に関すること。</p> <p>6 浪岡地域における急傾斜地の被害調査及び応急対策に関すること。</p> <p>7 浪岡地域における公園施設及び街路樹等の被害調査並びに応急対策に関すること。</p> <p>8 浪岡地域における公園施設等の安全対策に関すること。</p> <p>9 浪岡地域における市が管理する道路、橋梁関係の被害調査及び</p>

		<p>応急対策に関すること。</p> <p>10 浪岡地域における災害復旧資機材の輸送に関すること。</p> <p>11 浪岡地域における道路障害物の除去に関すること。</p> <p>12 浪岡地域における道路除排雪対策に関すること。</p> <p>13 浪岡地域における崖崩れ等の応急対策に関すること。</p> <p>14 浪岡地域における崖崩れ等に関する避難の勧告、指示及び避難誘導に関すること。</p> <p>15 浪岡地域における施行中の道路・橋梁整備事業及び都市計画街路事業並びに融・流雪溝事業に関する被害調査及び応急対策に関すること。</p> <p>16 浪岡地域における各道路管理者との連絡及び調整に関すること。</p> <p>17 都市整備部との連絡及び調整に関すること。</p> <p>18 避難道路の確保に関すること。</p>
浪岡上下水道班	上下水道課長	<p>1 環境部下水道総務班及び企業部水道総務班との連絡調整に関すること。</p> <p>2 浪岡地域における上下水道及び農業集落排水施設に係る情報の収集及び広報に関すること。</p> <p>3 環境部下水道総務班、下水道整備班及び下水道施設班並びに企業部各班(管理班を除く。)の実施事項の応援に関すること。</p> <p>4 津軽広域水道企業団等との連絡調整に関すること。</p>

【市民病院部】 部長：病院長、市民病院事務局長、浪岡病院長

班名	班長	分掌事務
医療看護班	医療局長 医療技術局長 看護局長	<p>1 傷病者等の医療救護及び看護に関すること。</p> <p>2 助産に関すること。</p> <p>3 患者の避難誘導に関すること。</p> <p>4 保健部保健班の応援に関すること。</p> <p>5 死体の処理(検案等)に関すること。</p> <p>6 救護所への医師等の派遣に関すること。</p> <p>7 安定ヨウ素剤の保管・管理に関すること。</p>
病院総務班	総務課長	<p>1 市民病院部の庶務及び連絡調整に関すること。</p> <p>2 職員の非常招集、配置及び勤務に関すること。</p> <p>3 市民病院部の管理に係る施設・設備の被害調査、報告及び応急対策に関すること。</p> <p>4 医療用薬品、資材の調達・あっせんの助言に関すること。</p>

		<p>5 福祉部福祉政策班及び保健部保健班の応援(医療関係)に関する こと。</p> <p>6 収容患者の医療事務に関すること。</p> <p>7 収容患者の給食の確保に関すること。</p>
支援班	高等看護 学院事務 長	<p>1 所管施設の被害調査及び応急対策に関すること。</p> <p>2 学生等の被災状況の調査に関すること。</p> <p>3 他の班の実施事項の応援に関すること。</p>
浪岡医療看護班	医療局長 総看護師 長	<p>1 浪岡地域における傷病者等の医療救護及び看護に関すること。</p> <p>2 患者の避難誘導に関すること。</p> <p>3 保健部保健班の応援に関すること。</p> <p>4 浪岡地域における死体の処理(検案等)に関すること。</p> <p>5 救護所への医師等の派遣に関すること。</p> <p>6 緊急被ばく医療措置に関すること。</p>
浪岡病院総務班	事務長	<p>1 浪岡病院の庶務及び連絡調整に関すること。</p> <p>2 病院総務班及び浪岡振興部浪岡総務班との連絡調整に関する こと。</p> <p>3 職員の非常招集、配置及び勤務に関すること。</p> <p>4 浪岡病院の管理に係る施設・設備の被害調査、報告及び応急対 策に関すること。</p> <p>5 浪岡地域における医療用薬品、資材の調達・あっせんの助言に 関すること。</p> <p>6 浪岡振興部浪岡健康福祉班の応援(医療関係)に関すること。</p> <p>7 収容患者の医療事務に関すること。</p> <p>8 収容患者の給食の確保に関すること。</p>

【会計部】部長：会計管理者

班名	班長	分掌事務
会計班	会計課長	<p>1 災害関係経費の経理に関すること。</p> <p>2 救援金の受領、保管に関すること。</p>
審査班	審査課長	<p>1 会計班の実施事項の応援に関すること。</p>

【議会部】部長：議会事務局長

班名	班長	分掌事務
議会班	議会事務 局長	<p>1 市議会議員の被災地視察に関すること。</p> <p>2 市議会議員との連絡に関すること。</p>

【教育部】部長：教育長、教育部長

班 名	班 長	分 掌 事 務
教育総務班	教育委員会事務局 総務課長	<ol style="list-style-type: none"> 1 教育部の庶務及び連絡調整に関すること。 2 職員の非常招集、配置及び勤務に関すること。 3 教育部関係の被害調査及び被害報告に関すること。 4 教育部の管理に係る施設・設備の応急対策に関すること。 5 教育部の管理に係る避難所の開設及び管理に関すること。 6 総務部契約班の応援(学用品の調達)に関すること。 7 学用品の給与に関すること。 8 教育部所管施設に係る避難者の収容及び把握(立退先等)に関すること。 9 防災活動拠点施設配備無線の利用に関すること。
文化学習活動推進班	文化学習活動推進課長	<ol style="list-style-type: none"> 1 社会教育関係団体の協力要請に関すること。 2 所管施設の被害調査及び応急対策に関すること。 3 避難所(文化振興施設)の開設及び管理に関すること。 4 避難者の収容及び把握(立退先等)に関すること。
地域班	中央市民センター館長	<ol style="list-style-type: none"> 1 災害情報についての本部への連絡に関すること。 2 所管施設の被害調査及び応急対策に関すること。 3 避難所(市民センター、公民館及び勤労青少年ホーム)の開設及び管理に関すること。 4 避難者の収容及び把握(立退先等)に関すること。 5 関係団体との連絡に関すること。 6 食料等集積場所の確保に関すること。
文化遺産班	文化遺産課長	<ol style="list-style-type: none"> 1 文化財の被害調査及び応急対策に関すること。 2 所管施設の被害調査及び応急対策に関すること。
学務班	学務課長	<ol style="list-style-type: none"> 1 各学校の緊急対応の状況調査に関すること。 2 被災児童生徒等の被災状況の調査に関すること。 3 学校職員の被災状況の調査に関すること。 4 教科書の給付に関すること。 5 学校施設の被害調査及び応急対策に関すること。 6 被災児童生徒等の救護対策に関すること。 7 被災児童生徒等の保健及び衛生に関すること。
学校給食班	学校給食課長	<ol style="list-style-type: none"> 1 学校給食施設の被害調査及び応急対策に関すること。 2 学校給食の確保に関すること。 3 炊き出しの実施及び協力に関すること。

指導班	指導課長	<ol style="list-style-type: none"> 1 学校の応急対策に関する掌握と指導に関すること。 2 父母、地域住民からの情報収集に関すること。 3 応急の教育に関すること。 4 所管施設の被害調査及び応急対策に関すること。
浪岡教育班	浪岡教育課長	<ol style="list-style-type: none"> 1 浪岡教育班の庶務及び連絡調整に関すること。 2 教育総務班及び浪岡振興部浪岡総務班との連絡調整に関すること。 3 浪岡教育班の管理に係る施設・設備の被害調査、報告及び応急対策に関すること。 4 浪岡教育班の管理に係る避難所の開設及び管理に関すること。 5 総務部契約班の応援(学用品の調達)に関すること。 6 浪岡地域における学用品の給与に関すること。 7 浪岡教育班の管理に係る避難者の収容及び把握(立退先等)に関すること。 8 浪岡地域における各学校の緊急対応の状況調査に関すること。 9 浪岡地域における被災児童生徒等の被災状況の調査に関すること。 10 浪岡地域における学校職員の被災状況の調査に関すること。 11 浪岡地域における教科書の給付に関すること。 12 浪岡地域における社会教育関係団体の協力要請に関すること。 13 浪岡地域における食料等集積場所の確保に関すること。
支援班	市民図書館長	<ol style="list-style-type: none"> 1 所管施設の被害調査及び応急対策に関すること。 2 他の班の実施事項の応援に関すること。

【企業部】部長：企業局長、水道部長、交通部長

班名	班長	分掌事務
水道総務班	水道総務課長	<ol style="list-style-type: none"> 1 企業部(管理班を除く。)の庶務及び連絡調整に関すること。 2 職員(管理班を除く。)の非常招集、配置及び勤務に関すること。 3 企業部関係の被害調査及び被害報告に関すること。 4 企業部の管理に係る施設・設備(管理班の管理に係るものを除く。)の応急対策に関すること。 5 日本水道協会等関係機関との連絡及び各班との連絡調整に関すること。 6 水道施設及び下水道施設の総合対策に関すること。 7 水道及び下水道に係る資機材の調達に関すること。 8 水道及び下水道に係る情報の収集及び広報に関すること。

営業班	営業課長	1 給水その他の実施事項の応援に関する事。
上水道整備班	上水道整備課長	1 所管工事現場の被害状況調査及び二次災害防止に関する事。 2 給水その他の実施事項の応援に関する事。
浄水班	横内浄水課長	1 所管施設の被害調査及び応急対策に関する事。 2 飲料水の確保及び水量の調整に関する事。 3 水質検査に関する事。 4 水源の被害調査に関する事。 5 給水その他の実施事項の応援に関する事。
	堤川浄水課長	1 所管施設の被害調査及び応急対策に関する事。 2 飲料水の確保に関する事。 3 水源の被害調査に関する事。 4 給水その他の実施事項の応援に関する事。
施設班	施設課長	1 所管施設の被害調査に関する事。 2 水道施設の応急対策に関する事。 3 給水活動に関する事。 4 災害時における通信連絡の応援に関する事。 5 水道部に係る無線通信の統制に関する事。 6 配管図面の準備に関する事。 7 水源の被害調査に関する事。 8 津軽広域水道企業団等との連絡調整に関する事。
給排水班	給排水課長	1 指定工事業者への連絡に関する事。 2 給水その他の実施事項の応援に関する事。 3 所管施設の被害調査及び応急対策に関する事。 4 配管図面の準備に関する事。
下水道整備班	下水道整備課長	1 所管工事現場の被害状況調査及び二次災害防止に関する事。
下水道施設班	八重田浄化センター所長	1 所管施設の被害調査及び応急対策に関する事。 2 配管図面の準備に関する事。
	蜷貝ポンプ場長	1 所管施設の被害調査及び応急対策に関する事。
上下水道班	上下水道課長	1 水道総務班及び浪岡振興部浪岡総務班との連絡調整に関する事。 2 浪岡地域における上下水道及び農業集落排水施設に係る情報の収集及び広報に関する事。 3 企業部各班（管理班を除く。）の実施事項の応援に関する事。 4 津軽広域水道企業団等との連絡調整に関する事。

管理班	管理課長 営業所長	<ol style="list-style-type: none"> 1 企業部(管理班に限る。)の庶務及び連絡調整に関すること。 2 資機材及び燃料の確保に関すること。 3 所管施設・設備の被害調査及び応急対策に関すること。 4 管理班職員の非常招集、配置及び勤務に関すること。 5 バス緊急輸送の確保に関すること。 6 バス運行路線の確保及び配車に関すること。 7 バス運行の広報に関すること。 8 運輸支局等関係機関との連絡に関すること。 9 バス運行に係る無線通信の統制に関すること。
-----	--------------	---

【広域事務部】 部長：広域事務組合事務局長

班名	班長	分掌事務
広域総務班	広域事務 組合総務 課長 おおひら クリーン センター 所長	<ol style="list-style-type: none"> 1 職員の非常招集、配置及び勤務に関すること。 2 し尿処理施設の被害調査及び応急対策に関すること。 3 し尿処理施設維持管理に関すること。 4 資機材の調達に関すること。

【消防部】 部長：消防長

班名	班長	分掌事務
消防庶務班	庶務課長	<ol style="list-style-type: none"> 1 消防部の庶務及び連絡調整に関すること。 2 消防部の管理に係る施設・設備の被害調査、報告及び応急対策に関すること。 3 関係機関への連絡に関すること。 4 災害防御対策必要資機材の調達及び搬送に関すること。 5 応援協定に基づく応援要請に関すること。 6 職員の休養、給食等に関すること。
予防班	予防課長	<ol style="list-style-type: none"> 1 警報等の伝達に関すること。 2 危険物施設等に対する応急措置及び対策に関すること。 3 消防等の広報に関すること。 4 写真等記録に関すること。 5 避難対策に関すること。 6 罹災証明に関すること。

警防班	警防課長	<ol style="list-style-type: none"> 1 職員及び団員の非常招集及び配置に関する事。 2 医療機関等との連絡調整に関する事。 3 関係機関への災害情報及び被害状況の報告に関する事。 4 消防水利の運用統制に関する事。 5 機械器具の整備、点検及び運用に関する事。 6 緊急消防援助隊に関する事。 7 防災ヘリコプターの運航要請に関する事。 8 消防団の運用に関する事。
通信指令班	通信指令課長	<ol style="list-style-type: none"> 1 通信施設の保守に関する事。 2 通信の運用及び無線の統制に関する事。 3 消防隊の出動指令に関する事。 4 災害情報の収集、整理及び報告に関する事。
消防班	中央消防署長 東消防署長 浪岡消防署長	<ol style="list-style-type: none"> 1 消防及び水防活動その他災害応急対策に関する事。 2 救助、救急活動に関する事。 3 被災者の救出、救護及び捜索に関する事。 4 避難の勧告、指示の伝達及び避難誘導に関する事。 5 警戒区域の設定に関する事。 6 災害状況図及び警防活動図の作成に関する事。

【支援部】部長：代表監査委員各部に属しない各種委員会の事務局長

班名	班長	分掌事務
		1 他の部の実施事項の応援に関する事。

備考：一つの班に複数の班長がいる班(消防班を除く。)においては、記載順最上位の者が班を統括する。

災害対策本部事務局

事務局長	総務部理事
総括課長	危機管理課長
構成課長	総務課長、人事課長、広報広聴課長、管財課長
事務局員	総務課職員、危機管理課職員、人事課職員、広報広聴課職員、管財課職員

【資料43】

応援協定締結状況

【公的機関】

(令和5年2月1日現在)

連番	協定の名称	締結年月日	締結機関	締結内容
1	応援協定	昭和35年8月2日	野辺地町／平内町	火災
2	消防隊相互応援協定	昭和37年12月12日	平内町／蓬田村	火災
3	青森県水道災害相互応援協定	昭和44年4月1日	青森県／各市町村	水道施設の復旧及び飲料水の供給応援
4	東北高速自動車道消防相互応援協定	昭和54年9月11日	黒石地区消防事務組合/弘前地区消防事務組合/平賀尾上地区消防事務組合	火災・救急及びその他の災害
5	みちのくトンネル消防相互応援協定	昭和55年11月13日	中部上北広域事業組合	火災・救急及びその他の災害
6	青森海上保安部との業務協定	昭和57年11月29日	青森海上保安部	船舶火災
7	青森空港及びその周辺における消火救難活動に関する協定	昭和62年7月16日	青森県	空港及びその周辺の消火・救難
8	消防相互応援協定	平成5年4月1日	十和田地区消防事務組合	火災・救急・救助及びその他の災害
9	青森県消防相互応援協定	平成28年3月1日	各市町村	大規模各種災害等
10	青森県広域航空消防応援協定	平成7年4月1日	青森県／各市町村	防災ヘリコプターの応援
11	災害時における青森県市町村相互応援に関する協定	平成30年12月6日	県及び県内すべての市町村	大規模各種災害等
12	東北地区六都市災害時相互応援に関する協定	平成8年5月17日	東北県庁所在都市	大規模各種災害等
13	災害時における相互応援に関する協定	平成9年3月1日	北海道・東北地区中央卸売市場	生鮮食料品等の供給
14	日本水道協会東北地方支部災害時相互応援に関する協定	平成9年5月1日	東北支部長・東北支部各県支部長	応急給水及び応急復旧等
15	消防相互応援協定	平成9年12月1日	津軽北部広域事務組合	火災・救急・救助及びその他災害
16	中核市災害相互応援協定	平成18年11月10日	中核市	大規模各種災害等
17	全国中央卸売市場協会災害時相互応援に関する協定	平成20年9月1日	全国中央卸売市場	生鮮食料品等の供給
18	石油基地自治体協議会加盟団体災害時相互応援協定	平成23年7月12日	コンビナートを有する27県の56市	コンビナート事故大規模各種災害等
19	災害時における相互応援協定	平成24年10月10日	愛知県春日井市	応急対策及び復旧対策
20	災害時における相互応援協定	平成24年10月17日	愛媛県新居浜市	応急対策及び復旧対策
21	災害時における相互応援に関する協定	平成26年7月11日	東京都中野区	応急対策及び復旧対策
22	福祉避難所の確保に関する協定書	平成28年3月29日	国立療養所松丘保養園	福祉避難所の開設及び要援護者の受入等
23	災害時における相互協力に関する協定	平成29年7月5日	青森刑務所	避難施設

連番	協定の名称	締結年月日	締結機関	締結内容
24	災害時における相互協力に関する協定	平成30年1月29日	青森少年鑑別所	避難施設
25	災害時における一時避難施設としての使用に関する協定	平成30年1月31日	東北財務局青森財務事務所	避難施設
26	道の駅「ユース浅虫」防災利用に関する基本協定	令和2年7月20日	国土交通省東北地方整備局青森河川国道事務所	防災利用（災害復旧、救助・救援活動を含む）
27	大規模災害発生時における広域防災拠点の確保及び使用に関する協定	令和2年8月17日	青森県	支援部隊の活動拠点、一時物資拠点等の防災拠点の確保及び使用

【民間団体】

連番	協定の名称	締結年月日	締結機関	締結内容
1	災害時の医療救護活動に関する協定	平成4年5月1日	社団法人青森市医師会	医療・救護
2	災害時の医療救護に関する協定	平成5年7月21日	社団法人南黒医師会	医療・救護
3	災害時における応急活動の協力に関する協定	平成9年3月28日	青森市管工事業協同組合	水道施設の応急措置応援
4	災害時における青森市と青森市内郵便局等との協力に関する協定	平成9年12月17日	青森市内郵便局等	郵便事業及び医療救護活動
5	災害時における生活必需物資の供給応援に関する協定	平成10年6月29日	協同組合青森総合卸センター	食料品・生活必需物資の供給応援
6	大規模災害時における交通確保のための応急対策に関する協定	平成10年12月16日	社団法人青森市建設協会	道路交通確保のための応急対策
7	大規模災害時における建築物等の解体撤去に関する協定	平成10年12月16日	全国解体工事業団体連合会 青森県解体工事業協会東青支部	建築物等の解体撤去
8	大規模災害時における物資輸送に関する協定	平成10年12月16日	社団法人青森県トラック協会 青森支部	食料・生活必需物資の輸送
9	大規模災害時における物資輸送に関する協定	平成10年12月16日	赤帽青森県軽自動車運送協同組合	食料・生活必需物資の輸送
10	大規模災害時における交通確保のための応急対策に関する協定	平成11年2月16日	社団法人青森県中小建設業協会	道路交通確保のための応急対策
11	災害時の防疫活動に関する協定	平成13年3月30日	青森県ペストコントロール協会	消毒業務
12	大規模災害時における食料・生活物資の供給に関する協定	平成14年3月27日	株式会社イトーヨーカ堂	食料品・生活必需物資の供給応援
13	災害時の医療救護活動に関する協定	平成16年11月16日	一般社団法人青森市歯科医師会	医療・救護
14	災害時における倒木被害への応急対策に関する協定	平成16年12月13日	青森市緑化事業協同組合	倒木被害への応急対策
15	災害時におけるアマチュア無線による情報伝達に関する協定	平成16年12月15日	青森市役所アマチュア無線クラブ	情報の収集・伝達
16	災害時における倒木被害への応急対策に関する協定	平成17年2月15日	青森市造園協同組合	倒木被害への応急対策
17	大規模災害時における飲料・食料品の供給に関する協定	平成18年1月17日	青森ヤクルト販売株式会社	飲料・食料品の供給
18	災害時におけるアマチュア無線による情報伝達に関する協定	平成18年3月20日	日本アマチュア無線連盟青森クラブ	情報の収集・伝達
19	大規模災害時における食料・生活必需物資の供給に関する協定	平成18年7月25日	イオン株式会社ジャスコ青森店	食料・生活必需物資の供給応援
20	大規模災害時における物資輸送に関する協定	平成18年11月21日	青森輸送事業協同組合	食料・生活必需物資の輸送
21	災害時における水道施設復旧に係る資機材提供に関する協定	平成19年9月5日	青森県管工機材商業協同組合	水道施設復旧に係る資機材提供
22	災害時における下水道施設復旧に係る応急対策業務に関する協定	平成20年9月1日	日本下水道管路管理業協会東北支部 青森県部会	下水道施設復旧に係る応急措置
23	大規模災害時における交通確保及び倒木被害への応急対策に関する協定	平成20年11月19日	青森南建設協同組合	道路交通確保のための応急対策及び倒木被害への応急対策
24	大規模災害時における仮設トイレ等の賃貸借に関する協定	平成21年1月6日	株式会社レンタルのニッケン青森営業所	仮設トイレ等の配備
25	大規模災害時における交通確保のための応急対策に関する協定	平成22年1月20日	青森市災害時応急対策土木分野支援事業連合会	道路交通確保のための応急対策

連番	協定の名称	締結年月日	締結機関	締結内容
26	大規模災害時における災害廃棄物の収集・運搬に関する協定	平成22年7月23日	青森市アメニティ事業協同組合	災害廃棄物の収集・運搬
27	災害時の通信設備復旧等の協力に関する協定	平成24年7月12日	株式会社NTTドコモ東北支社青森支店	通信設備復旧等の協力
28	災害時におけるレンタル機材の提供に関する協定	平成24年11月8日	青森県建設機械リース業協会青森支部	レンタル機材の提供
29	災害時における捜索犬の出動に関する協定	平成24年11月8日	特定非営利活動法人北東北捜索犬チーム	捜索犬の出動
30	福祉避難所の確保に関する協定	平成25年2月13日	社会福祉法人 清友会	福祉避難所の開設及び要援護者の受入等
31	福祉避難所の確保に関する協定	平成25年2月13日	社会福祉法人 福聚会	福祉避難所の開設及び要援護者の受入等
32	福祉避難所の確保に関する協定	平成25年2月13日	社会福祉法人 青森県すこやか福祉事業団	福祉避難所の開設及び要援護者の受入等
33	福祉避難所の確保に関する協定	平成25年2月13日	社会福祉法人 浪岡あすなろ会	福祉避難所の開設及び要援護者の受入等
34	福祉避難所の確保に関する協定	平成25年2月13日	社会福祉法人 温和会	福祉避難所の開設及び要援護者の受入等
35	福祉避難所の確保に関する協定	平成25年2月13日	社会福祉法人 桐栄会	福祉避難所の開設及び要援護者の受入等
36	福祉避難所の確保に関する協定	平成25年2月13日	社会福祉法人 藤聖母園	福祉避難所の開設及び要援護者の受入等
37	福祉避難所の確保に関する協定	平成25年2月13日	社会福祉法人 中央福祉会	福祉避難所の開設及び要援護者の受入等
38	福祉避難所の確保に関する協定	平成25年2月13日	社会福祉法人 すずかけの里	福祉避難所の開設及び要援護者の受入等
39	福祉避難所の確保に関する協定	平成25年2月13日	社会福祉法人 みちのく白寿会	福祉避難所の開設及び要援護者の受入等
40	福祉避難所の確保に関する協定	平成25年2月13日	社会福祉法人 田茂木野福祉会	福祉避難所の開設及び要援護者の受入等
41	福祉避難所の確保に関する協定	平成25年2月13日	社会福祉法人 平元会	福祉避難所の開設及び要援護者の受入等
42	福祉避難所の確保に関する協定	平成25年2月13日	社会福祉法人 幸仁会	福祉避難所の開設及び要援護者の受入等
43	福祉避難所の確保に関する協定	平成25年2月13日	社会福祉法人 恵寿福祉会	福祉避難所の開設及び要援護者の受入等
44	福祉避難所の確保に関する協定	平成25年2月13日	社会福祉法人 心和会	福祉避難所の開設及び要援護者の受入等
45	福祉避難所の確保に関する協定	平成25年2月13日	社会福祉法人 敬仁会	福祉避難所の開設及び要援護者の受入等
46	福祉避難所の確保に関する協定	平成25年2月13日	社会福祉法人 義栄会	福祉避難所の開設及び要援護者の受入等
47	福祉避難所の確保に関する協定	平成25年2月13日	社会福祉法人 徳誠福祉会	福祉避難所の開設及び要援護者の受入等
48	福祉避難所の確保に関する協定	平成25年2月13日	社会福祉法人 喜倅会	福祉避難所の開設及び要援護者の受入等
49	福祉避難所の確保に関する協定	平成25年2月13日	社会福祉法人 和幸園	福祉避難所の開設及び要援護者の受入等
50	福祉避難所の確保に関する協定	平成25年2月13日	社会福祉法人 清養会	福祉避難所の開設及び要援護者の受入等

連番	協定の名称	締結年月日	締結機関	締結内容
51	福祉避難所の確保に関する協定	平成25年2月13日	社団法人 慈恵会	福祉避難所の開設及び要援護者の受入等
52	災害時における液化石油ガス及び応急対策用資機材の調達に関する協定	平成26年3月11日	一般社団法人青森県エルピーガス協会	液化石油ガス及び応急対策用資機材調達の協力
53	災害時における緊急物資輸送及び調達物資集積場所の運営に関する協定	平成26年6月30日	ヤマト運輸株式会社青森主管支店	緊急輸送及び調達物資集積場所の運営支援
54	津波時における一時避難施設としての使用に関する協定書	平成27年3月19日	青森県市町村職員共済組合	津波発生時の高所避難のための施設利用協力
55	津波時における一時避難施設としての使用に関する協定書	平成27年3月19日	株式会社 ヤマイシ	津波発生時の高所避難のための施設利用協力
56	津波時における一時避難施設としての使用に関する協定書	平成27年3月19日	株式会社 ホテル秋田屋	津波発生時の高所避難のための施設利用協力
57	津波時における一時避難施設としての使用に関する協定書	平成27年3月19日	株式会社 ホテル青森	津波発生時の高所避難のための施設利用協力
58	津波時における一時避難施設としての使用に関する協定書	平成27年3月19日	株式会社みちのく銀行	津波発生時の高所避難のための施設利用協力
59	津波時における一時避難施設としての使用に関する協定書	平成27年3月19日	株式会社 南部屋旅館	津波発生時の高所避難のための施設利用協力
60	津波時における一時避難施設としての使用に関する協定書	平成27年3月19日	青森地域振興株式会社	津波発生時の高所避難のための施設利用協力
61	津波時における一時避難施設としての使用に関する協定書	平成27年3月19日	株式会社 国際ホテル	津波発生時の高所避難のための施設利用協力
62	災害時における支援協力に関する協定	平成28年3月11日	有限会社ジャムフレンドクラブ青森	緊急車両の集結・駐車場所、一時的・緊急的な避難場所等としての施設利用の協力
63	大規模災害時における交通確保及び倒木被害への応急対策に関する協定	平成28年3月22日	青森南建設協会	道路交通確保のための応急対策及び倒木被害への応急対策
64	特設公衆電話の設置・利用に関する覚書	平成28年5月2日	東日本電信電話株式会社青森支店	特設公衆電話回線の設置、利用
65	津波時における一時避難施設としての使用に関する協定書	平成28年4月28日	株式会社みどりや	津波発生時の高所避難のための施設利用協力
66	災害時における避難所等施設としての使用に関する協定書	平成28年5月30日	学校法人青森田中学園	避難施設
67	災害時における避難所等施設としての使用に関する協定書	平成28年5月30日	学校法人青森山田学園	避難施設
68	災害時における重機等の供給及びオペレーターの派遣に関する協定	平成28年12月2日	鷹 架設協会	重機供給及びオペレーター派遣
69	災害時等における通信機器等の資機材の貸与等に関する協定	平成29年10月13日	青森三菱電機機器販売株式会社	通信機器等の資機材の貸与及び労務の供給
70	防災情報の提供等に関する協定書	平成29年11月15日	ファーストメディア株式会社	スマートフォン向け総合アプリ「防災情報「全国避難所ガイド」制作
71	郵便局舎等への「海拔表示板」掲出に関する協定	平成30年1月30日	青森中央郵便局	「海拔表示板」掲出
72	災害時における避難所等施設としての使用に関する協定	平成30年2月6日	青森明の星短期大学	避難施設
73	福祉避難所の確保に関する協定	平成30年8月1日	社会福祉法人 明恵会	福祉避難所の開設及び要援護者の受入等
74	災害時における応急対策及び災害復旧のための測量設計等に関する協定	平成31年3月29日	青森市測量設計業協会	応急対策及び災害復旧に係る調査・測量・設計業務の実施

連番	協定の名称	締結年月日	締結機関	締結内容
75	災害復旧時の協力に関する協定書	令和1年6月18日	東日本電信電話株式会社青森支店	青森市災害対策本部等への連絡員派遣及び資材置場等の確保に対する協力
76	大規模災害等発生時における帰宅困難者の支援に関する協定書	令和2年3月25日	東日本旅客鉄道株式会社、青い森鉄道株式会社	帰宅困難者の支援
77	災害時における物資の供給に関する協定書	令和2年3月26日	レンゴー株式会社青森工場	避難所で使用する物資（段ボールベッド等の段ボール製品）の供給
78	災害時における物資の供給に関する協定書	令和2年11月18日	株式会社トーモク青森工場	避難所で使用する物資（段ボールベッド等の段ボール製品）の供給
79	災害時の協力に関する協定	令和3年3月24日	東北電力ネットワーク株式会社 青森電力センター	市町村災害対策本部への社員の派遣、電力設備の復旧
80	災害時における支援協力に関する協定	令和3年8月6日	株式会社マルハン	緊急車両の集結・駐車場所、一時的・緊急的な避難場所等としての施設利用の協力
81	地域防災パートナーシップ協定	令和3年11月1日	青森放送株式会社	災害情報の放送、防災意識を高める活動及び情報交換
82	大規模災害時における飲料の確保に関する協定	令和3年11月5日	みちのくコカ・コーラボトリング株式会社	飲料の供給
83	青森市と日本郵便株式会社との包括的連携に関する協定書	令和3年12月21日	日本郵便株式会社	平常時の防災活動（海拔表示等）及び災害発生時の対応（車両提供、広報活動、郵便業務に係る災害特別事務取扱、援護対策、情報提供 ほか）
84	SDGs推進に関するパートナーシップ協定書	令和4年5月16日	株式会社青森テレビ	災害情報等の発信
85	災害時におけるレンタル機材の提供に関する協定	令和4年5月24日	株式会社ナガワ	レンタル機材の提供（仮設ハウス、暖房器具、冷房器具、仮設トイレ、その他保有又は調達できるレンタル機材）
86	災害時における支援協力に関する協定	令和4年10月25日	株式会社ダイナム	緊急車両等の集結・駐車場所、防災資機材の一時保管場所、災害応急復旧従事者等の待機場所、車中泊者の一時的な避難場所、一時的・緊急的に避難する場所としての施設

【資料44】

国土交通省による災害時における自治体等への応援・支援メニュー

区分	応援・支援内容	応援・支援主体	本省庁窓口(注1)
映像、地図、情報等の提供	ヘリコプター・CCTV(河川・国道監視カメラ)映像配信	地方整備局等	水管理・国土保全局防災課 災害対策室
	自治体への光ファイバー接続	地方整備局等	水管理・国土保全局防災課 災害対策室
	被災地映像提供	地方整備局 管区海上保安本部等	水管理・国土保全局防災課 災害対策室、 海上保安庁環境防災課
	航空写真、災害対策用地図等提供	国土地理院	国土地理院
	被災地を支援する防災気象情報の提供	地方气象台等	気象庁総務部企画課
	注意報・警報の基準を見直しての暫定的な運用	地方气象台等	気象庁総務部企画課
	被災建築物応急危険度判定	日本建設防災協会等	住宅局建築指導課
	被災宅地危険度判定	(社)全国宅地擁壁技術協会、(独)都市再生機構	都市局都市安全課、都市防災対策推進室
	土砂災害危険箇所等点検(危険度判定)、住民相談、「土砂災害危険箇所の危険度マップ」を作成・提供	砂防ボランティア全国連絡協議会 国土交通省職員	砂防部砂防計画課
	TEC-FORCE(緊急災害対策派遣隊)等の被災調査支援	地方整備局等、国交省研究機関(注2)	水管理・国土保全局防災課 災害対策室
被災調査	土砂災害専門家の派遣	国交省研究機関(注2)	水管理・国土保全局砂防部保全課
	災害復旧技術専門家による被災調査支援	災害復旧技術専門家(全国で約200名)	水管理・国土保全局防災課
	防災エキスパートによる被災調査支援	防災エキスパート(全国で約5,500名)	水管理・国土保全局防災課 災害対策室
	自治体等の被災状況調査支援	管区海上保安本部等	海上保安庁環境防災課
	自治体等間支援	他の自治体・港湾管理者	水管理・国土保全局防災課 災害対策室 港湾局海岸・防災課
応急対策	災害対策用車両(照明車、排水ポンプ車等)、通信機器(衛星通信車、衛星携帯電話等)の貸与	地方整備局等	水管理・国土保全局防災課 災害対策室
	船舶派遣(浚渫兼油回収船(白山・清龍丸・海翔丸)、海洋環境整備船、港湾業務艇等)	地方整備局等	港湾局海洋・環境課 港湾局技術企画課技術監理室
	災害応急対策のための資機材、技術者及び労力の確保・動員	下水道関係法人(注3)	下水道部下水道事業課
	有料道路無料通行措置(災害救助車両、一般国道等通行止め時の代替区間)	高速道路公社、地方道路公社等	道路局高速道路課
	地震・気象情報に関する災害対策本部への気象庁職員による解説	地方气象台等	気象庁総務部企画課
	陸上の被災住民、孤立住民の救助、救急患者搬送	管区海上保安本部等	海上保安庁環境防災課

区分	応援・支援内容	応援・支援主体	本省庁窓口(注1)
避難所 救援物資等	宿泊・浴場提供	ホテル・旅館関係団体(注5)	観光庁
	簡易トイレ提供	建設関係業界(注4)	土地・建設産業局建設課
	災害時における「道の駅」の有効活用	地方整備局等	道路局国道・防災課
	トラック及びブレイジャーポート等による救助物資輸送	(社)全日本トラック協会、 (社)日本マリーナ・ビーチ協会	自動車交通局貨物課 港湾局海洋・環境課
	援助物資集積地での物流円滑化支援	(社)全日本トラック協会、物流専門家	自動車局貨物課
	浮体式防災基地派遣	地方整備局等	港湾局海岸・防災課
	被災住民及び自治体職員の搬送、救助物資輸送、救助用物資の無償貸付	管区海上保安本部等	海上保安庁環境防災課
	心身仮設住宅建設の支援	(社)プレハブ建設協会	住宅局住宅生産課
	公共賃貸住宅等の空家提供	(独)都市再生機構、住宅公社・地方公共団体	住宅局総務課、住宅総合整備課
	住宅に関する相談体制の整備	地元業界等	住宅局住宅生産課
住宅	民間賃貸住宅の活用制度	民間賃貸住宅関係団体(注7)	土地・建設産業局不動産課 住宅局住宅総合整備課
	災害復興住宅融資等	住宅金融支援機構	住宅局総務課
	被災地相談窓口	(社)全国宅地擁護技術協会	都市局都市安全課、都市防災対策推進室
	復旧工法技術的助言、災害復旧事務等の技術的支援	災害復旧技術専門家(全国で約200名)	水管理・国土保全局防災課
	災害復旧に関する技術的支援	国交省研究機関(注2)	水管理・国土保全局防災課 港湾局海岸・防災課
災害復旧	自治体等間支援	他の自治体・港湾管理者	水管理・国土保全局防災課 港湾局海岸・防災課
	観光キャンペーン等支援	観光関係団体(注6)	観光庁
	復興まちづくり情報INDEX (東日本大震災の被災地地方公共団体等向け支援施策一覧)	省内各局	都市局 市街地整備課 大臣官房 公共事業調査室 総合政策局 公共事業企画調整課

注1:災害発生時における地域レベルによる窓口は、地方支分部局(地方整備局、地方運輸局等)等とする

注2:国交省研究機関 国土技術政策総合研究所、(独)土木研究所、(独)建築研究所、(独)港湾空港技術研究所

注3:下水道関係法人 日本下水道事業団、(社)全国上下水道コンサルタント協会、(社)下水道管路管理業協会、(社)日本下水道施設業協会、(社)日本下水道処理施設管理業協会等

注4:建設関係業界 (社)日本土木工業協会(支部)、(社)日本橋梁建設協会、(社)日本建設コンサルタンツ協会(支部)、(社)建設電気技術協会(支部)、(社)建設業協会(各地区)、(社)測量業協会(各地区)等

注5:ホテル・旅館関係団体 (社)国際観光旅館連盟、(社)日本観光旅館連盟、(社)日本ホテル協会、(社)全日本シティホテル連盟、(社)国際観光日本レストラン協会、

(社)日本エコーノミ旅館連盟、(社)日本民宿協会、(社)日本オートキャンプ協会

注6:観光関係団体 (社)日本観光協会、(財)地域伝統芸能活用センター、(社)日本旅行業協会、(社)全国旅行業協会等

注7:(公社)全国宅地建物取引業協会連合会、(社)全日本不動産協会、(公社)全国賃貸住宅経営者協会連合会、(公財)日本賃貸住宅管理協会

【資料45】

災害救助法の適用基準

(県健康福祉部健康福祉政策課)

1 適用基準の内容

本法による救助は、市町村の区域を単位に、原則として同一原因の災害による市町村の被害が一定の程度に達した場合で、かつ、被災者が現に救助を要する状態にあるときに行われるものである。

- (1) 原則として同一原因の災害によるものであること。
- (2) 本法による救助の要否は、市町村の区域を単位に判定するものであること。
- (3) 市町村の区域を単位とする被害が次のいずれ(ア、イ)かに該当するものであること。

ア 市町村の区域内の住家が滅失した世帯数が次のいずれ(ア)・(イ)・(ウ)・(エ)かに該当する場合

- (ア) 住家が滅失した世帯数が当該市町村の区域内の人口に応じ、次の世帯数以上であること。
(令第1条第1項第1号)
(令別表第1)

青森市の該当項目	市町村の区域内の人口	住家滅失世帯数
◎	5,000人未満	30世帯
	5,000人以上 15,000人未満	40世帯
	15,000 " 30,000 "	50世帯
	30,000 " 50,000 "	60世帯
	50,000 " 100,000 "	80世帯
	100,000 " 300,000 "	100世帯
	300,000 "	150世帯

- (イ) 当該市町村の区域を包括する都道府県の区域内の被害世帯数が、その人口に応じ、それぞれ次の令別表第2に示す数以上であって、当該市町村の区域内の被害世帯数が、その人口に応じ、それぞれ次の令別表第3に示す数以上であること。

(令第1条第1項第2号)
(令別表第2)

青森市の該当項目	都道府県の区域内の人口	住家滅失世帯数
◎	1,000,000人未満	1,000世帯
	1,000,000人以上 2,000,000人未満	1,500世帯
	2,000,000 " 3,000,000 "	2,000世帯
	3,000,000 "	2,500世帯

(令別表第3)

青森市の該当項目	市町村の区内の人口	住家滅失世帯数
◎	5,000人未満	15世帯
	5,000人以上 15,000人未満	20世帯
	15,000 " 30,000 "	25世帯
	30,000 " 50,000 "	30世帯
	50,000 " 100,000 "	40世帯
	100,000 " 300,000 "	50世帯
	300,000 "	75世帯

- (ウ) 当該市町村の区域を包括する都道府県の区域内の被害世帯数が、その人口に応じ次の表に示す数以上であって、当該市町村の区域内の被害世帯数が多数であること。

(令第1条第1項第3号前段)

(令別表第4)

青森市の該当項目	都道府県の区域内の人口	住家減失世帯数
◎	1,000,000人未満	5,000世帯
	1,000,000人以上 2,000,000人未満	7,000世帯
	2,000,000 " 3,000,000 "	9,000世帯
	3,000,000 "	12,000世帯

- (エ) 災害が隔絶した地域に発生したものである等、災害にかかった者の救護を著しく困難とする厚生労働省令で定める特別の事情がある場合で、かつ、市町村で多数の世帯の住家が滅失したものであること。

(令第1条第1項第3号後段)

省令で定める特別の事情とは、災害にかかった者に対する食品若しくは生活必需品の給与等について特殊の補給方法を必要とし、又は災害にかかった者の救出について特殊の技術を必要とする場合（基準省令第1条）であり、具体的には、次のような場合であること。

- a 被害地域が他の村落から隔離又は孤立しているため、生活必需品等の補給が極めて困難な場合で、被災者の救助に特殊の補給方法を必要とする場合
- b 有毒ガスの発生、放射性物質の放出等のため、被災者の救助が極めて困難であり、そのために特殊な技術を必要とする場合
- c 水害により、被災者が孤立し救助が極めて困難であるため、ボートによる救出等の特殊の技術を必要とする場合

- イ 多数の者が生命又は身体に危害を受け、又は受けるおそれが生じた場合であって、厚生労働省令で定める基準に該当する場合

(令第1条第1項第4号)

省令で定める基準とは以下のとおりである。

- (ア) 災害が発生し、又は発生するおそれのある地域に所在する多数の者が、避難して継続的に救助を必要とする場合（基準省令第2条第1号）で、具体的には、次のような場合であること。

- a 火山噴火、有毒ガスの発生、放射線物質の放出等のため、多数の住民が避難の指示を受けて避難生活を余儀なくされる場合
- b 船舶の沈没、交通事故、爆発事故等の事故により多数の者が死傷した場合

- (イ) 災害にかかった者に対する食品若しくは生活必需品の給与等について特殊の補給方法を必要とし、又は災害にかかった者の救出について特殊の技術を必要とする場合（基準省令第2条第2号）で、具体的には次のような場合であること。

- a 交通路の途絶のため多数の登山者等が放置すれば飢餓状態に陥る場合
- b 火山噴火、有毒ガスの発生等のため多数の者が危険にさらされている場合
- c 豪雪により多数の者が危険状態となる場合

(a) 平年に比して、短期間の異常な降雪及び積雪による住家の倒壊等又はその危険性の増大

(b) 平年、孤立したことの無い集落の交通途絶による孤立化

(c) 雪崩れ発生による人命及び住家被害発生

2 災害救助法適用基準

市町村名	全壊、全焼、流出	半壊、半焼	床上浸水	県の被害世帯数が1,500以上に達した場合
青森市	100	200	300	75

3 減失世帯数算出基準

区 分	算 定 基 準
全壊、全焼、流失世帯	1 世帯
半壊、半焼	1/2 世帯
床上浸水、土砂堆積	1/3 世帯

4 急迫事態における救助の実施

市町村長は、災害の事態が急迫して知事の指揮を待ついとまがないと認めるときは、災害救助法第23条に規定する救助の実施に着手することができる。(災害救助法施行細則第1条の2)

【資料46】

災害救助法による救助の程度、方法及び期間等

昭和30年4月19日
青森県規則第40号

救助の種類		対 象	費用の限度額	期 間	備 考											
収容施設 の供与	避難所	災害により現に被害を受けている者及び災害により被害を受けるおそれのある者を収容する。	(基本額) 避難所設置費 1日当たり 320円以内 (加算額) 冬季の燃料費は別に定める額を加算し、高齢者、障害者等であつて避難所での生活において特別な配慮を必要とするものを収容した場合には、当該地域において平常時に要すると認められる額を加算する。	災害発生の日から7日以内とする。	費用は、避難所の設置、維持及び管理のための賃金職員等雇上費、消耗器材費、建物の使用謝金、器物の使用謝金、借上費又は購入費、光熱水費並びに仮設便所等の設置費とする。											
	応急仮設住宅	住家が全壊し、全焼し、又は流失し、居住する住家がない者であつて、自らの資力では住家を得ることができない者を収容する。	1 規 模 1戸当たり29.7㎡ (9坪)を基準とする。 2 限度額 1戸当たり 2,660,000円以内 3 同一敷地内等におおむね50戸以上設置した場合は、集会所等に利用するための施設を設置する。この場合の一施設当たりの規模及びその設置のため支出できる費用は、別に定める。	1 災害発生の日から20日以内に着工し、速やかに設置する。 2 供与期間は、建築基準法第85条第3項又は第4項の規定による許可に係る期間内とする。	高齢者等であつて、日常生活において特別な配慮を必要とする場合には、当該者を数人以上収容し、老人居宅介護事業等を実施しやすい構造及び設備を有する施設(以下「福祉仮設住宅」という。)を設置することがある。											
炊出し その他 による 食品の 給与及 び飲料 水の供 給	炊出し その他 による 食品の 給与	避難所に収容された者、住家に被害を受けて、炊事のできない者及び一時縁故地等へ避難する必要がある者へ現物により行う。	主食、副食及び燃料等の経費として 1人1日当たり 1,010円以内とする。	災害発生の日から7日以内とする。	被災者が一時縁故地等へ避難する場合は、3日分以内の炊出しその他による食品を現物により支給する。											
	飲料水 の供給	災害のため現に飲料水を得ることができない者に対して行う。	当該地域において平常時に要すると認められる額とする。 (費用の範囲：水の購入費、給水及び浄水に必要な機械器具の借上費、修繕費、燃料費、薬品費、資材費)	災害発生の日から7日以内とする。												
被服、寝具その他 生活必需品の給 与又は貸与	住家の全壊、全焼、流失、半壊、半焼若しくは床上浸水(土砂の堆積等により一時的に居住できない状態のものを含む。以下同じ)又は船舶の遭難等により、生活上必要な被服、寝具その他生活必需品等を喪失し、又は損傷し、直ちに日常生活を営むことが困難な者に対して行う。		災害発生の日の季別(夏季：4月～9月、冬季：10月～3月)及び世帯区分による下表の額の範囲内とする。		災害発生の日から10日以内に完了するものとする。		被害の実情に応じ、次の品目の範囲内において、現物をもって行う。 ・被服、寝具及び身の回り品 ・日用品 ・炊事用具及び食器 ・光熱材料									
									(単位：円)							
									区 分	1人世帯	2人世帯	3人世帯	4人世帯	5人世帯	6人以上1人増す毎に加算	
									全 壊 全 焼 流 出	夏	18,400	23,700	34,900	41,800	53,000	7,800
										冬	30,400	39,500	55,000	64,300	80,900	11,100
半 壊 半 焼 床 上 浸 水	夏	6,000	8,100	12,100	14,700	18,600	2,600									
	冬	9,800	12,700	18,000	21,400	27,000	3,500									

救助の種類		対 象	費用の限度額	期 間	備 考
医療及び助産	医 療	災害のため医療の途を失った者に対して、応急的に処置する。	1 救護班による場合 使用した薬剤、治療材料及び破損した医療器具の修繕費等の実費 2 病院、診療所による場合 国民健康保険の診療報酬の額以内 3. 施術者による場合 当該地域における協定料金の額以内	災害発生の日から14日以内とする。	医療は次の範囲内において行う。 ①診療 ②薬剤又は治療材料の支給 ③処置、手術その他の治療及び施術 ④病院又は診療所への収容 ⑤看護
	助 産	災害発生の日以前又は以後7日以内に分べんした者であって、災害のため助産の途を失ったものに対して行う。	1 救護班等による場合 使用した衛生材料等の実費 2 助産師による場合 慣行料金の80/100以内の額	分べんした日から7日以内とする。	助産は次の範囲内において行う。 ①分べんの介助 ②分べん前及び分べん後の処置 ③脱脂綿、ガーゼその他の衛生材料の支給
被災者の救出		被災者の救出は、災害のため現に生命若しくは身体が危険な状態にある者又は生死不明の状態にある者を捜索し、又は救出する。	当該地域において平常時に要すると認められる額とする。 (費用の範囲：舟艇その他救出のための機械器具等の借上費又は購入費、修繕費及び燃料費)	災害発生の日から3日以内とする。	
被災した住宅の応急修理		災害のため住家が半壊し、又は半壊し、自らの資力では、応急修理ができない者又は大規模な補修を行わなければ居住することが困難である程度に住家が半壊した者に対して行う。	居室、炊事場及び便所等日常生活に必要最小限度の部分に対し、現物をもって行う。 1 世帯当たり 576,000円以内	災害発生の日から1月以内に完了するものとする。	
生業に必要な資金の貸与		住家が全壊し、全焼し、又は流失し、災害のため生業の手段を失った世帯に対して行う。	生業を営むために必要な機械器具又は資材を購入するための費用に充てるものであって生業の見込みが確実な具体的事業計画があり、償還能力ある者に対し貸与し、次の範囲内の額とする。 1 生業費 1 世帯当たり30,000円 2 就職支度費 1 世帯当たり15,000円	災害発生の日から1月以内に完了するものとする。	生業に必要な資金の貸与には、次の条件を付する。 ① 貸与期間 2年以内 ② 利子 無利子 ③ 保証人 確実な者1人以上による連帯保証人
学用品の給与		住家の全壊、全焼、流失、半壊、半焼又は床上浸水により、学用品を喪失し又は損傷し、就学上支障のある小学校児童、中学校生徒及び高等学校生徒に対して行う。	1 教科書及び教科書以外の教材で教育委員会に届出又はその承認を受けて使用している教材実費 2 文房具及び通学用品は、次の金額以内 ①小学校児童 1人当たり 4,300円 ②中学校生徒 1人当たり 4,600円 ③高等学校等生徒 1人当たり 5,000円	災害発生の日から、教科書については1ヶ月以内、その他の学用品については15日以内に完了するものとする。	被害の実情に応じ、次の品目の範囲内において現物をもって行う。 ① 教科書 ② 文房具 ③ 通学用品

救助の種類		対 象	費用の限度額	期 間	備 考
埋 葬		災害の際、死亡した者について、死体の応急的処理程度のものを行う。	支出できる費用は、1体当たり ①大人 210,400円以内 ②子供 168,300円以内	災害発生の日から10日以内に完了するものとする。	埋葬に当たっては、棺又は棺材等の現物を埋葬を実施する者に支給する。
死体の 捜索及び処理	死体の 捜索	災害により現に行方不明の状態にあり、かつ、各般の事情により既に死亡していると推定される者に対して行う。	当該地域において平常時に要すると認められる額とする。 (費用の範囲：舟艇その他救出のための機械器具等の借上費又は購入費、修繕費及び燃料費)	災害発生の日から10日以内に完了するものとする。	
	死体の 処理	災害の際死亡した者について、死体に関する処理(埋葬を除く。)を行う。	①洗浄、縫合、消毒等 1体当たり3,400円以内 ②一時保存 ・既存建物借上費 平常時に要する額 ・既存建物以外 1体当たり5,300円以内 ③検案 救護班により検案できない場合は慣行料金の額以内	災害発生の日から10日以内に完了するものとする。	1 検案は原則として救護班によって行う。 2 死体の一時保存に必要なドライアイスの購入費等の経費については、当該地域において平常時に要すると認められる額を加算する。
災害によって住居又はその周辺に運ばれた土石、竹木等で日常生活に著しい支障を及ぼしている障害物の除去		居室、炊事場等、生活に欠くことのできない場所又は玄関等に障害物が運びこまれているため一時的に居住できない状態にあり、自らの資力では除去することのできない者に対して行う。	1世帯当たり 134,800円以内 (費用の範囲：ロープ、スコップその他の障害物の除去のために必要な機械器具等の借上費又は購入費、輸送費、賃金職員等雇上費等)	災害発生の日から10日以内に完了するものとする。	
救助のための輸送費及び賃金職員等雇上費		次に掲げる場合とする。 ①被災者の避難 ②医療及び助産 ③被災者の救出 ④飲料水の供給 ⑤死体の捜索 ⑥死体の処理 ⑦救済物資の整理配分	当該地域における平常時に要すると認められる額とする。	当該救助の実施が認められる期間以内とする。	

種 類	範 囲	費用の限度額	期 間	備 考
実費弁償	災害救助法施行令第10条第1号から第4号までに規定する者	日当(午前8時30分から午後5時までに従事) 1人1日当たりの日当 ①医師及び歯科医師 24,400円以内 ②薬剤師、診療放射線技師、臨床検査技師、臨床工学技士及び歯科衛生士 15,600円以内 ③保健師、助産師、看護師及び准看護師 16,200円以内 ④救急救命士 14,500円以内 ⑤土木技術、建築技術者 16,200円以内 ⑥大 工 22,100円以内 ⑦左 官 22,300円以内 ⑧とび職 20,700円以内	救助の実施が認められる期間以内とする。	時間外勤務手当及び旅費 1 時間外手当 1人1時間当りに定める限度額の7.75分の1に相当する額に100分の125(午後10時から翌日の午前5時までの間に業務に従事した場合にあっては100分の150)を乗じて得た額以内の額 2 旅費 ①車賃 1Kmにつき 25円 ②宿泊料 1夜につき 9,800円 ③旅行雑費 1日につき 1,200円

【資料47】

災害救助法適用以外の災害援護の取扱要綱(青森県)

(県健康福祉部健康福祉政策課)
(昭和53年8月17日改正)

1 目的

災害救助法の適用に至らない災害が、県内の市町村に発生したときは、この要綱により応急的に被災者を援護することを目的とする。

2 適用基準

- (1) この要綱による援護は、災害のため住家の全壊、全焼、流失又は半壊、半焼、床上浸水(土砂のたい積等により一時的に居住することができない状態となったものを含む。以下同じ。)により被災世帯が次の世帯数以上に達したときに行うものとする。

ただし、住家の半壊、半焼した場合の世帯は2分の1世帯、床上浸水した場合の世帯は3分の1世帯として被災世帯とみなす。

人 口	被災世帯数
2万人未満	20世帯以上
2万人以上5万人未満	30世帯以上
5万人以上10万未満	40世帯以上
10万人以上	50世帯以上

- (2) (1)の基準に達しない場合であっても零細な困窮世帯あるいは、要保護世帯であって、特にその応急の援護が必要と認められる場合。

3 援護の基準

この要綱による被災世帯に対する援護は、被服、寝具等を給与することとし、援護の基準は、災害救助法施行細則(昭和30年4月19日 青森県規則第40号)第2条第1項に定める別表第1の三の3の基準とする。

4 援護物資

給与する物資は、災害援護用物資をもってこれにあてる。

附 則

この要綱は、昭和53年8月17日から適用する。

青森市災害救護条例

平成17年4月1日

条 例 第 32号

(目 的)

第1条 この条例は災害救助法（昭和22年法律第118号）並びに災害救助に関する青森県の規則、規程及び要綱の適用をうけない災害が発生したとき、応急的に必要な救助を行い、災害にかかった者の保護と社会の秩序の保全を図ることを目的とする。

(適用の基準)

第2条 この条例による救護は、災害のため住家の全焼、全壊若しくは流失又は半焼若しくは半壊によって被害をうけた世帯が20世帯以上に達したときに行うものとする。ただし、住家が半焼又は半壊した場合の世帯は2分の1世帯、店舗のみの全焼若しくは全壊又は床上浸水した場合の世帯は3分の1世帯として被害世帯とみなす。

(救護の範囲)

第3条 この条例による災害世帯に対する救護の範囲は、次のとおりとする。

- (1) 収容施設の供与
- (2) たき出しその他の食品の給与
- (3) 生活必需品の給与
- (4) 医療及び助産
- (5) 災害にかかった者の救出
- (6) 学用品の給与
- (7) 前各号に規定するもののほか、市長が特に必要と認めるもの

(委 任)

第4条 この条例施行に関し必要な事項は、市長が定める。

附 則

(施行期日)

この条例は、平成17年4月1日から施行する。

【資料49】

被害程度の認定基準

区 分		統 一 基 準
人的被害	死 者	当該災害が原因で死亡し、死体を確認したもの、又は死体は確認できないが死亡したことが確実なものとする。
	行方不明者	当該災害が原因で所在不明となり、かつ死亡の疑いのあるものとする。
	重 傷 者 軽 傷 者	災害のため負傷し、医師の治療を受け、又は受ける必要のあるもののうち、「重傷者」とは1月以上の治療を要する見込みのものとし、「軽傷者」とは1月末まで治療できる見込みのものとする。
住家被害	住 家	現実に居住のため使用している建物をいい、社会通念上の住家であるかどうかを問わない。
	世 帯	生計を一にしている実際の生活単位をいう。
	全壊、全焼、全流出	住家の損壊、焼失若しくは流失した部分の床面積が、その住家の延床面積の70%以上に達した程度のもの、又は住家の主要な構成要素の経済的被害を住家全体に占める損害割合で表し、その住家の損害割合が50%以上に達した程度のものとする。
	半壊	大規模半壊 住家の損壊部分が、その住家の延床面積の50%以上70%未満のもの、又は住家の主要な構成要素の経済的被害を住家全体に占める損害割合で表し、その住家の損害割合が40%以上50%未満のものとする。
	半焼	半壊 住宅の損壊部分が、その住家の延床面積の20%以上70%未満のもの、又は住家の主要な構成要素の経済的被害を住家全体に占める損害割合で表し、その住家の損害割合が20%以上50%未満のものとする。
	一部破損	住家の損壊程度が半壊に達しない程度のもので、補修を要するものとする。ただし、ガラスが数枚破損した程度のごく小さな損壊は除く。
	床上浸水	浸水がその住家の床上以上に達した程度のもの、又は土砂、竹木等の堆積等により一時的に居住不能なものとする。
	床下浸水	床下浸水に至らない程度に浸水したものとする。
非住家被害	非 住 家	住家以外の建築物をいうものとする。なお、官公署、学校、病院、公民館、神社仏閣等は非住家とする。ただし、これらの施設に、常時、人が居住している場合には、当該部分は住家とする。
	公 共 建 物	役場庁舎、公民館、公立保育所等の公用又は公共の用に供する建物とする。
	そ の 他	公共建物以外の倉庫、土蔵、車庫等とする。
その他の被害	田の流出、埋没	田の耕土が流失し、又は砂利等の堆積のために耕作不能となったものとする。
	田の冠水	稲の先端が見えなくなる程度に水につかったものとする。
	畑の流失、埋没及び冠水	田の例に準ずる。

区 分		統 一 基 準
その 他 の 被 害	文 教 施 設	小学校、中学校、高等学校、大学、高等専門学校、盲学校、ろう学校、養護学校及び幼稚園等における教育の用に供する施設とする。
	道 路	道路法第2条第1項に規定する道路のうち橋梁を除いたものとする。
	橋 梁	道路を連結するために河川、運河等の上に架設された橋とする。
	河 川	河川法が適用され、又は準用される河川若しくはその他の河川、又はこれらのものの維持管理上必要な堤防、護岸、床止その他の施設若しくは沿岸を保全するために防護することを必要とする河岸とする。
	港 湾	港湾法第2条第5項に規定する水域施設、外かく施設、けい留施設又は港湾の利用及び管理上重要な臨港施設とする。
	砂 防	砂防法第1条に規定する砂防施設、同法第3条の規定によって同法が準用される砂防のための施設又は同法第3条の2の規定によって同法が準用される天然の河岸とする。
	廃棄物処理施設	ごみ処理施設及びし尿処理施設とする。
	鉄道不通	汽車、電車等の運行が不能となった程度の被害とする。
	被害船舶	ろかいのみをもって運転する舟以外の舟で、船体が没し航行不能となったもの及び流失し所在が不明となったもの、並びに修理を要する程度の被害とする。
	電 話	災害により通話不能となった電話の回線数とする。
	電 気	災害により停電した戸数のうち、最も多く停電した時点における戸数とする。
	水 道	上水道又は簡易水道で断減水している戸数のうち、最も多く断減水した時点における戸数とする。
	ガ ス	一部ガス事業又は簡易ガス事業で供給停止となっている戸数のうち、最も多く供給停止となった時点における戸数とする。
	ブロック塀	倒壊したブロック塀又は石塀の箇所数とする。
り 災 世 帯	災害により全壊、半壊及び床上浸水の被害を受け通常の生活を維持できなくなった生計を一にしている世帯とする。	
り 災 者	り災世帯の構成員とする。	
公立文教施設	公立の文教施設とする。	
農林水産業施設	農林水産業施設災害復旧事業費国庫補助の暫定措置に関する法律による補助対象施設となる施設をいい、具体的には、農地、農業用施設、林業用施設、漁業用施設及び共同利用施設とする。	
公共土木施設	公共土木施設災害復旧事業費国庫負担法による国庫負担の対象となる施設をいい、具体的には、河川、海岸、砂防設備、林地荒廃防止施設、地すべり防止施設、急傾斜地崩壊防止施設、道路、港湾、漁港並びに下水道及び公園とする。	
公共施設被害	公立文教施設、農林水産業施設及び公共土木施設以外の公共施設をいい、例えば庁舎、公民館、児童館、都市施設等の公用又は公共の用に供する施設とする。	

区 分		統 一 基 準
そ の 他	農 産 被 害	農林水産業施設以外の農産被害をいい、例えばビニールハウス、農産物等の被害とする。
	林 産 被 害	農林水産業施設以外の林産被害をいい、例えば立木、苗木等の被害とする。
	畜 産 被 害	農林水産業施設以外の畜産被害をいい、例えば家畜、畜舎等の被害とする。
	水 産 被 害	農林水産業施設以外の水産被害をいい、例えば水産物、漁具、漁船等の被害とする。
	商 工 被 害	建物以外の商工被害で、例えば工業原料、商品、生産機械器具等の被害とする。

(注)

- 1 戸数を報告する。又は棟数並びに世帯数及び人員を報告する。なお、住家被害戸数については独立して家庭生活を営むことができるように建築された建物又は完全に区画された建物の一部を戸の単位として算定するものとする。
- 2 損壊とは、住家が被災により損傷、劣化、傾斜等何らかの変化を生じることにより、補修しなければ元の機能を修復し得ない状況に至ったものをいう。
- 3 主要な構成要素とは、住家の構成要素のうち造作等を除いたものであって、住家の一部として固定された設備を含む。

小学校区別収容人数一覧表

校区	指定緊急避難場所（災害種別ごとの収容可能人数）							指定避難所			
	洪水	滑り、土砂災害、土石流及び崩れ地	高潮	地震	津波	大規模な火事	内水氾濫	火山現象	指定避難所	福祉避難所 以外	福祉避難所
油川	209,826	214,001	214,001	214,001	208,573	206,000	214,001	214,001	3,879	3,826	53
荒川	44,294	39,470	44,770	44,770	44,770	0	44,770	43,919	3,587	3,527	60
泉川	272,734	7,588	273,588	273,348	273,348	266,000	273,588	273,588	1,486	1,486	0
後潟	1,145	39,911	39,911	39,911	1,145	0	39,911	39,911	1,546	1,511	35
浦町	5,211	144,511	144,511	144,511	144,511	128,000	144,511	144,511	2,211	2,211	0
大野	3,451	6,976	4,876	6,976	3,356	0	6,976	6,976	2,607	2,607	0
沖館	477	8,192	492	8,129	97	0	8,192	8,192	501	429	72
奥内	15,567	15,567	15,567	15,567	15,567	0	15,567	15,567	3,090	3,067	23
合浦	1,563	1,563	1,118	1,563	456	0	1,563	1,563	1,606	1,563	43
金沢	6,113	6,113	5,929	5,929	0	0	6,113	6,113	280	146	134
甲田	9,349	9,349	2,586	9,187	0	0	9,349	9,349	543	460	83
幸畑	620	620	620	620	620	0	620	620	620	620	0
小柳	7,472	7,472	7,472	7,325	7,325	0	7,472	7,325	1,959	1,825	134
三内	2,704	13,610	13,610	13,610	13,610	0	6,610	13,610	859	810	49
三内西	153	504	504	504	504	0	504	504	504	504	0
篠田	10,018	10,731	10,798	10,556	10,556	0	10,798	10,798	1,156	1,156	0
新城	584	1,371	1,371	1,279	378	0	1,371	1,371	1,279	1,279	0
新城中央	8,757	29,005	29,005	29,005	29,005	0	29,005	29,005	1,801	1,730	71
千刈	7,794	7,794	7,794	7,669	7,669	0	7,794	7,794	2,603	2,419	184
高田	1,492	1,958	1,958	1,958	1,185	0	1,958	1,958	1,958	1,958	0
萁町	38	442	480	480	480	0	480	38	681	480	201

佃	6,620	545	6,620	18,035	139	0	18,035	0	545	545	0
造道	725	6,765	6,765	6,602	1,263	0	6,765	0	1,702	1,702	0
筒井	2,715	54,243	54,243	54,139	1,674	0	54,243	54,243	2,402	2,402	0
筒井南	426	3,608	3,608	3,445	3,445	0	3,608	0	2,045	2,045	0
堤	564	5,545	5,545	5,545	5,545	0	5,545	0	645	645	0
東陽（北）	2,321	50,599	50,599	50,299	2,093	0	50,599	0	3,270	2,999	271
東陽（南）	11,001	6,389	5,001	11,001	5,650	0	11,001	11,001	389	389	0
戸山西	632,632	632,632	632,632	632,632	632,632	626,000	632,632	632,632	6,784	6,632	152
長島	9,620	75,620	75,620	75,620	75,620	0	75,620	75,620	1,664	1,520	144
浪打	482	18,915	18,915	18,915	959	0	18,915	18,915	1,018	915	103
浪館	2,248	171,803	5,465	171,717	1,679	165,000	171,803	168,237	4,317	4,317	0
西田沢	645	645	645	645	645	0	645	645	981	645	336
野内	392	392	392	392	167	0	392	392	392	392	0
橋本	2,474	14,321	14,015	14,321	4,632	0	14,321	14,321	3,321	3,321	0
浜田	56,755	83,067	83,067	83,067	83,067	0	83,067	72,466	6,222	6,222	0
浜館	11,487	23,487	23,487	23,386	23,386	0	23,487	21,487	2,404	2,386	18
原別（北）	844	844	844	844	844	0	844	844	65	0	65
原別（南）	2,793	3,222	3,222	3,222	2,132	0	3,222	3,222	3,236	3,222	14
古川	556	9,713	9,713	9,713	560	0	9,713	9,713	556	556	0
横内	45,156	46,027	46,027	45,586	45,586	0	46,027	41,740	7,910	7,786	124
大栄	3,961	3,961	3,961	3,833	3,833	0	3,961	3,961	349	349	0
浪岡北	21,687	24,349	24,349	23,977	23,977	0	24,349	24,349	1,226	1,226	0
浪岡野沢	31,778	31,778	31,778	31,464	31,464	0	31,778	31,778	779	743	36
浪岡南	9,447	205,747	205,912	205,488	205,488	102,791	205,912	205,912	3,234	3,234	0
本郷	3,489	3,489	3,489	3,244	3,244	0	3,489	3,489	344	344	0
女鹿沢	105,836	49,915	110,237	109,905	109,905	0	110,237	110,237	1,127	1,127	0
総計	1,576,016	2,094,369	2,247,112	2,443,935	2,032,784	1,493,791	2,439,363	2,341,917	91,683	89,278	2,405

※収容人数については、指定緊急避難所1㎡（指定避難所を兼ねる場合は2㎡）、指定避難所は2㎡で積算

【資料51】指定緊急避難場所及び指定一般避難所並びに指定福祉避難所一覧表

〔一覧表における各表記〕

解錠の欄「要」・・・避難所開設本部より開設に係る連絡を行った上で避難所開設を行う施設等。

解錠の欄「不要」・・・公園等の解錠が必要な施設等（避難所開設本部からの連絡等がなくとも、市民へ開放されている施設等）

収容面積・・・各受入場所の床面積の合計。

収容人数・・・指定一般避難所と指定緊急避難場所を兼ねる施設は1人当たり2㎡、指定緊急避難場所のみ場合は1人当たり1㎡で積算した数値。

○・・・指定一般避難所もしくは指定緊急避難場所として指定されている施設等。

▲・・・浸水想定域に立地することから、施設の一部のみを指定緊急避難場所としている施設。洪水、高潮、内水氾濫の場合は、想定される浸水深以上の階層にある場所。津波の場合は、協定に基づく指定箇所もしくは基準水位以上の階層にある場所。

×・・・該当する区分において避難所指定を行わない施設等。

福祉・・・指定避難所のうち、避難所での生活に特別な配慮を必要とする要配慮者等の受入を行う指定福祉避難所。

No.	学区	施設名称	所在地	解錠	指定緊急避難場所												
					受入場所	指定種別	指定階層	洪水	土砂災害	高潮	地震	津波	大規模な火事	内水氾濫	火山現象		
1	油川	青森北高等学校	青森市大字羽白字富田80-7	要	1F	第一・第二体育館	指定の適否	○	○	○	○	○	○	×	○	○	
					2F	—	使用可能階数	—	—	—	—	—	—	—	—		
					3F	—	面積	1,744㎡	1,744㎡	1,744㎡	1,744㎡	1,744㎡	1,744㎡	—	1,744㎡	1,744㎡	
					4F以上	—	収容人数	872人	872人	872人	872人	872人	—	872人	872人		
2	油川	油川市民センター	青森市大字羽白字池上197-1	要	1F	多目的ホール、会議室、コミュニティ活動室	指定の適否	○	○	○	○	○	▲	×	○	○	
					2F	—	使用可能階数	—	—	—	—	—	2階以上	—	—	—	
					3F	—	面積	1,018㎡	1,018㎡	1,018㎡	1,018㎡	1,018㎡	420㎡	—	1,018㎡	1,018㎡	
					4F以上	—	収容人数	509人	509人	509人	509人	509人	210人	—	509人	509人	
3	油川	油川小学校	青森市大字油川字船岡36	要	1F	体育館、音楽教室、集会室、特別支援教室	指定の適否	○	▲	○	○	○	▲	×	○	○	
					2F	—	使用可能階数	—	1階以上	—	—	—	2階以上	—	—	—	
					3F	—	面積	3,772㎡	3,772㎡	3,772㎡	3,772㎡	3,772㎡	2,728㎡	—	3,772㎡	3,772㎡	
					4F以上	—	収容人数	1,886人	1,886人	1,886人	1,886人	1,886人	1,364人	—	1,886人	1,886人	
4	油川	油川中学校	青森市大字羽白字沢田471	要	1F	体育館	指定の適否	○	○	○	○	○	▲	×	○	○	
					2F	—	使用可能階数	—	—	—	—	—	—	2階以上	—	—	—
					3F	—	面積	940㎡	940㎡	940㎡	940㎡	940㎡	77㎡	—	940㎡	940㎡	
					4F以上	—	収容人数	470人	470人	470人	470人	470人	38人	—	470人	470人	
5	油川	介護老人保健施設 青照苑	青森市大字羽白字野木和45	要	1F	機能訓練室、入浴待合ホール	指定の適否	福祉	×	×	×	×	×	×	×	×	
					2F	—	使用可能階数	—	—	—	—	—	—	—	—	—	
					3F	—	面積	175㎡	—	—	—	—	—	—	—	—	
					4F以上	—	収容人数	53人	—	—	—	—	—	—	—	—	
6	油川	ダイナム青森西店	青森市新田三丁目118-1	不要	1F	駐車場(店舗西側)	指定の適否	×	×	○	○	○	×	×	○	○	
					2F	—	使用可能階数	—	—	—	—	—	—	—	—	—	
					3F	—	面積	—	—	4,175㎡	4,175㎡	4,175㎡	—	—	4,175㎡	4,175㎡	
					4F以上	—	収容人数	—	—	4,175人	4,175人	4,175人	—	—	4,175人	4,175人	
7	油川	中央市民センター岡町分館	青森市大字岡町字松本7-4	要	1F	大ホール	指定の適否	○	○	○	○	○	○	×	○	○	
					2F	—	使用可能階数	—	—	—	—	—	—	—	—	—	
					3F	—	面積	179㎡	179㎡	179㎡	179㎡	179㎡	179㎡	—	179㎡	179㎡	
					4F以上	—	収容人数	89人	89人	89人	89人	89人	89人	—	89人	89人	
8	油川	野木和公園	青森市大字羽白字野木和58-2	不要	1F	—	指定の適否	×	○	○	○	○	○	○	○		
					2F	—	使用可能階数	—	—	—	—	—	—	—	—	—	
					3F	—	面積	—	206,000㎡	206,000㎡	206,000㎡	206,000㎡	206,000㎡	206,000㎡	206,000㎡	206,000㎡	
					4F以上	—	収容人数	—	206,000人	206,000人	206,000人	206,000人	206,000人	206,000人	206,000人	206,000人	
9	荒川	青森刑務所	青森市荒川藤戸88	要	1F	倉庫	指定の適否	○	×	×	×	×	×	×	×		
					2F	—	使用可能階数	—	—	—	—	—	—	—	—	—	
					3F	—	面積	435㎡	—	—	—	—	—	—	—	—	
					4F以上	—	収容人数	217人	—	—	—	—	—	—	—	—	
10	荒川	青森県総合社会教育センター	青森市大字荒川字藤戸119-7	要	1F	ほのぼのルーム、第3教材開発室	指定の適否	○	○	○	○	○	○	×	○	○	
					2F	—	使用可能階数	—	—	—	—	—	—	—	—	—	
					3F	—	面積	1,766㎡	1,766㎡	1,766㎡	1,766㎡	1,766㎡	1,766㎡	—	1,766㎡	1,766㎡	
					4F以上	—	収容人数	883人	883人	883人	883人	883人	883人	—	883人	883人	
					1F	エントランスホール、休憩コーナー	指定の適否	×	○	○	○	○	○	×	○	○	

【資料51】指定緊急避難場所及び指定一般避難所並びに指定福祉避難所一覧表

〔一覧表における各表記〕

解錠の欄「要」・・・避難所開設本部より開設に係る連絡を行った上で避難所開設を行う施設等。

解錠の欄「不要」・・・公園等の解錠が不要な施設等（避難所開設本部からの連絡等がなくとも、市民へ開放されている施設等）

収容面積・・・各受入場所の床面積の合計。

収容人数・・・指定一般避難所と指定緊急避難場所を兼ねる施設は1人当たり2㎡、指定緊急避難場所のみ場合は1人当たり1㎡で積算した数値。

○・・・指定一般避難所もしくは指定緊急避難場所として指定されている施設等。

▲・・・浸水想定域に立地するところから、施設の一部のみを指定緊急避難場所としている施設。洪水、高潮、内水氾濫の場合は、想定される浸水深以上の階層にある場所。津波の場合は、協定に基づく指定箇所もしくは基準水位以上の階層にある場所。

×・・・該当する区分において避難所指定を行わない施設等。

福祉・・・指定避難所のうち、避難所での生活に特別な配慮を必要とする要配慮者等の受入を行う指定福祉避難所。

No.	学区	施設名称	所在地	解錠	受入場所		指定緊急避難場所										
					指定種別	指定避難所	洪水	土砂災害	高潮	地震	津波	大規模な火事	内水氾濫	火山噴発			
11	荒川	青森県立図書館	青森市大字荒川字藤戸119-7	要	2F	ロビー、展示ロビー、休憩室	使用可能階数	-	-	-	-	-	-	-	-	-	-
					3F	集客室、研修室	面積	-	1,160㎡	1,160㎡	1,160㎡	1,160㎡	1,160㎡	-	1,160㎡	1,160㎡	
					4F以上	-	収容人数	-	1,160人	1,160人	1,160人	1,160人	1,160人	-	1,160人	1,160人	
12	荒川	青森市小牧野遠征保護センター「縄文の学び舎・小牧野館」(旧野沢小学校)	青森市大字野沢字沢部108	要	1F	体育館	指定の適否	○	○	○	○	○	○	×	○	○	
					2F	-	使用可能階数	-	-	-	-	-	-	-	-		
					3F	-	面積	485㎡	485㎡	485㎡	485㎡	485㎡	485㎡	-	485㎡	485㎡	
					4F以上	-	収容人数	242人	242人	242人	242人	242人	242人	-	242人	242人	
13	荒川	荒川市民センター	青森市大字荒川字柴田129-1	要	1F	多目的ホール、和風学習室(A)	指定の適否	○	○	○	○	○	○	×	○	○	
					2F	会議室(A)	使用可能階数	-	-	-	-	-	-	-	-		
					3F	会議室(B)、和風学習室(B)	面積	878㎡	878㎡	878㎡	878㎡	878㎡	878㎡	-	878㎡	878㎡	
					4F以上	-	収容人数	439人	439人	439人	439人	439人	439人	-	439人	439人	
14	荒川	荒川小・中学校金浜分教室	青森市大字金浜字伊吹22-1	要	1F	体育館	指定の適否	○	○	○	○	○	○	×	○	○	
					2F	図書室、図工室、理科室、視聴覚室、ランチルーム	使用可能階数	-	-	-	-	-	-	-	-		
					3F	-	面積	961㎡	961㎡	961㎡	961㎡	961㎡	961㎡	-	961㎡	961㎡	
					4F以上	-	収容人数	480人	480人	480人	480人	480人	480人	-	480人	480人	
15	荒川	荒川小学校	青森市大字荒川字柴田92-5	要	1F	体育館	指定の適否	○	○	○	○	○	○	×	○	○	
					2F	-	使用可能階数	-	-	-	-	-	-	-	-		
					3F	-	面積	634㎡	634㎡	634㎡	634㎡	634㎡	634㎡	-	634㎡	634㎡	
					4F以上	-	収容人数	317人	317人	317人	317人	317人	317人	-	317人	317人	
16	荒川	荒川中学校	青森市大字金浜字稲田107	要	1F	体育館	指定の適否	○	▲	○	○	○	○	×	○	×	
					2F	多目的ホール、視聴覚室	使用可能階数	-	2階以上	-	-	-	-	-	-		
					3F	図書室、音楽室、美術室、家庭科室	面積	1,594㎡	750㎡	1,594㎡	1,594㎡	1,594㎡	1,594㎡	-	1,594㎡	-	
					4F以上	-	収容人数	797人	375人	797人	797人	797人	797人	-	797人	-	
17	荒川	牛館ふれあいセンター	青森市大字牛館字松枝84-3	要	1F	多目的ホール	指定の適否	○	×	○	○	○	○	×	○	×	
					2F	和室(12帖)、和室(18帖)	使用可能階数	-	-	-	-	-	-	-	-		
					3F	-	面積	108㎡	-	108㎡	108㎡	108㎡	108㎡	-	108㎡	-	
					4F以上	-	収容人数	54人	-	54人	54人	54人	54人	-	54人	-	
18	荒川	障害者支援施設金浜康園	青森市大字大別内字葛野180	要	1F	地域交流ホール(ホール)及びサービスセンター(カフェ)等(ホール)	指定の適否	福祉	×	×	×	×	×	×	×	×	
					2F	-	使用可能階数	-	-	-	-	-	-	-	-		
					3F	-	面積	995㎡	-	-	-	-	-	-	-		
					4F以上	-	収容人数	60人	-	-	-	-	-	-	-		
19	荒川	野木中央公園	青森市大字野木字山口15-8外	不要	1F	-	指定の適否	×	○	○	○	○	○	×	○	○	
					2F	-	使用可能階数	-	-	-	-	-	-	-	-		
					3F	-	面積	-	35,000㎡	35,000㎡	35,000㎡	35,000㎡	35,000㎡	-	35,000㎡	35,000㎡	
					4F以上	-	収容人数	-	35,000人	35,000人	35,000人	35,000人	35,000人	-	35,000人	35,000人	
20	荒川	野木ふるさと館	青森市大字野木字山口140-2	要	1F	集客室、和室1・2	指定の適否	○	○	○	○	○	○	×	○	○	
					2F	-	使用可能階数	-	-	-	-	-	-	-	-		
					3F	-	面積	197㎡	197㎡	197㎡	197㎡	197㎡	197㎡	-	197㎡	197㎡	
					4F以上	-	収容人数	98人	98人	98人	98人	98人	98人	-	98人	98人	
21	荒川	野沢小学校校入	青森市大字入内	不要	1F	-	指定の適否	×	○	×	○	○	○	×	○	○	
					2F	-	使用可能階数	-	-	-	-	-	-	-	-		

【資料51】指定緊急避難場所及び指定一般避難所並びに指定福祉避難所一覧表

〔一覧表における各表記〕

解錠の欄「要」・・・避難所開設本部より開設に係る連絡を行った上で避難所開設を行う施設等。

解錠の欄「不要」・・・公園等の解錠が不要な施設等（避難所開設本部からの連絡等がなくとも、市民へ開放されている施設等）

収容面積・・・各受入場所の床面積の合計。

収容人数・・・指定一般避難所と指定緊急避難場所を兼ねる施設は1人当たり2㎡、指定緊急避難場所のみ場合は1人当たり1㎡で積算した数値。

○・・・指定一般避難所もしくは指定緊急避難場所として指定されている施設等。

▲・・・浸水想定域に立地することから、施設の一部のみを指定緊急避難場所としている施設。洪水、高潮、内水氾濫の場合は、想定される浸水深以上の階層にある場所。津波の場合は、協定に基づく指定箇所もしくは基準水位以上の階層にある場所。

×・・・該当する区分において避難所指定を行わない施設等。

福祉・・・指定避難所のうち、避難所での生活に特別な配慮を必要とする要配慮者等の受入を行う指定福祉避難所。

No.	学区	施設名称	所在地	解錠	指定緊急避難場所											
					指定避難所	指定避難所	洪水	土砂災害	高潮	地震	津波	大規模な火事	内水氾濫	火山噴発		
21	北沢	内分校跡地	宇駒田18-1	要	3F	面積	×	5,300㎡	×	5,300㎡	5,300㎡	5,300㎡	×	5,300㎡	5,300㎡	
					4F以上	収容人数	×	5,300人	×	5,300人	5,300人	5,300人	×	5,300人	5,300人	
22	泉川	青森県総合運動公園	青森市大字安田字近野234-7外	要	1F	指定の適否	×	○	×	○	○	○	○	○	○	
					2F	使用可能階数	—	—	—	—	—	—	—	—	—	
					3F	面積	—	266,000㎡	—	266,000㎡	266,000㎡	266,000㎡	266,000㎡	266,000㎡	266,000㎡	
					4F以上	収容人数	—	266,000人	—	266,000人	266,000人	266,000人	266,000人	266,000人	266,000人	
23	泉川	青森市埋蔵文化財資料整理作業場(旧茶山小学校)	青森市大字細越字茶山595	要	1F	体育館	指定の適否	×	○	○	○	○	×	○	○	
					2F	使用可能階数	—	—	—	—	—	—	—	—	—	
					3F	面積	—	462㎡	462㎡	462㎡	462㎡	462㎡	—	462㎡	462㎡	
					4F以上	収容人数	—	462人	462人	462人	462人	462人	—	462人	462人	
24	泉川	泉川小学校	青森市大字浪館字泉川1-1	要	1F	体育館	指定の適否	○	▲	○	○	○	×	○	○	
					2F	図書館、PTA会館、教育相談室、放課後児童会館(1)	使用可能階数	—	2階以上	—	—	—	—	—	—	
					3F	第1音楽室、理科室	面積	1,222㎡	519㎡	1,222㎡	1,222㎡	1,222㎡	—	1,222㎡	1,222㎡	
					4F以上	収容人数	611人	259人	611人	611人	611人	611人	—	611人	611人	
25	泉川	中央市民センター細越分館	青森市大字細越字茶山469-6	要	1F	大広間、会議室、教室	指定の適否	×	○	○	○	×	×	×	○	○
					2F	使用可能階数	—	—	—	—	—	—	—	—	—	
					3F	面積	—	167㎡	167㎡	167㎡	—	—	—	167㎡	167㎡	
					4F以上	収容人数	—	167人	167人	167人	—	—	—	167人	167人	
26	泉川	中央市民センター安田分館	青森市大字安田字近野370-4	要	1F	集会室、会議室	指定の適否	○	○	○	○	○	×	○	○	
					2F	使用可能階数	—	—	—	—	—	—	—	—	—	
					3F	面積	215㎡	215㎡	215㎡	215㎡	215㎡	—	215㎡	215㎡		
					4F以上	収容人数	107人	107人	107人	107人	107人	—	107人	107人		
27	泉川	浪館福祉館	青森市大字浪館字志田36	要	1F	和室	指定の適否	×	×	○	○	×	×	×	○	○
					2F	使用可能階数	—	—	—	—	—	—	—	—	—	
					3F	面積	—	—	73㎡	73㎡	—	—	—	73㎡	73㎡	
					4F以上	収容人数	—	—	73人	73人	—	—	—	73人	73人	
28	泉川	鳴滝公園	青森市大字大野字鳴滝64-57外	不要	1F	指定の適否	×	○	○	○	○	○	×	○	○	
					2F	使用可能階数	—	—	—	—	—	—	—	—	—	
					3F	面積	—	2,900㎡	2,900㎡	2,900㎡	2,900㎡	2,900㎡	—	2,900㎡	2,900㎡	
					4F以上	収容人数	—	2,900人	2,900人	2,900人	2,900人	2,900人	—	2,900人	2,900人	
29	泉川	鳴滝南公園	青森市西大野二丁目2	不要	1F	指定の適否	×	○	○	○	○	○	×	○	○	
					2F	使用可能階数	—	—	—	—	—	—	—	—	—	
					3F	面積	—	2,500㎡	2,500㎡	2,500㎡	2,500㎡	2,500㎡	—	2,500㎡	2,500㎡	
					4F以上	収容人数	—	2,500人	2,500人	2,500人	2,500人	2,500人	—	2,500人	2,500人	
30	泉川	西中学校	青森市大字浪館字志田36	要	1F	体育館	指定の適否	○	▲	○	○	○	×	○	○	
					2F	Westホール(多目的教室)	使用可能階数	—	2階以上	—	—	—	—	—	—	
					3F	多目的ホール	面積	1,536㎡	676㎡	1,536㎡	1,536㎡	1,536㎡	—	1,536㎡	1,536㎡	
					4F以上	収容人数	768人	339人	768人	768人	768人	768人	—	768人	768人	
31	浦町	1号遊歩道緑地	青森市勝田一丁目～花園二丁目内	不要	1F	指定の適否	×	×	○	○	○	×	×	○	○	
					2F	使用可能階数	—	—	—	—	—	—	—	—	—	
					3F	面積	—	—	22,000㎡	22,000㎡	22,000㎡	—	—	22,000㎡	22,000㎡	

【資料51】指定緊急避難場所及び指定一般避難所並びに指定福祉避難所一覧表

【一覧表における各表記】

解錠の欄「要」・・・避難所開設本部より開設に係る連絡を行った上で避難所開設を行う施設等。

解錠の欄「不要」・・・公園等の解錠が不要な施設等（避難所開設本部からの連絡等がなくとも、市民へ開放されている施設等）

収容面積・・・各受入場所の端数切捨した数値の合計。

収容人数・・・指定一般避難所と指定緊急避難場所を兼ねる施設は1人当たり2㎡、指定緊急避難場所のみ場合は1人当たり1㎡で積算した数値。

○・・・指定一般避難所もしくは指定緊急避難場所として指定されている施設等。

▲・・・浸水想定域に立地することから、施設の一部のみを指定緊急避難場所としている施設、洪水、高潮、内水氾濫の場合は、想定される浸水深以上の階層にある場所。津波の場合は、協定に基づく指定箇所もしくは基準水位以上の階層にある場所。

×・・・該当する区分において避難所指定を行わない施設等。

福祉・・・指定避難所のうち、避難所での生活に特別な配慮を必要とする要配慮者等の受入を行う指定福祉避難所。

No.	学区	施設名称	所在地	解錠	受入場所		指定緊急避難場所									
					指定種別	指定階層	洪水	土砂災害	高潮	地震	津波	大規模な火事	内水氾濫	火山噴発		
32	浦町	青森市総合福祉センター	青森市中央三丁目16-1	要	4F以上	収容人数	-	-	22,000人	22,000人	22,000人	-	-	22,000人	22,000人	
					1F	指定の可否	○	▲	○	○	○	▲	×	○	○	
					2F	「総合福祉センター」大講堂、「児童センター」児童遊戯室	使用可能階数	-	2階以上	-	-	-	2階以上	-	-	-
					3F	面積	345㎡	345㎡	345㎡	345㎡	345㎡	345㎡	-	345㎡	345㎡	
4F以上	収容人数	172人	172人	172人	172人	172人	172人	-	172人	172人						
33	浦町	アピオあおもり	青森市中央三丁目17-1	要	1F	指定の可否	○	▲	○	○	○	▲	×	○	○	
					2F	イベントホール、大研修室1・2	使用可能階数	-	2階以上	-	-	-	2階以上	-	-	
					3F	面積	584㎡	584㎡	584㎡	584㎡	584㎡	584㎡	-	584㎡	584㎡	
					4F以上	収容人数	292人	292人	292人	292人	292人	292人	-	292人	292人	
34	浦町	浦町公園	青森市勝田一丁目6	不要	1F	指定の可否	×	×	○	○	○	×	×	○	○	
					2F	使用可能階数	-	-	-	-	-	-	-	-	-	
					3F	面積	-	-	5,500㎡	5,500㎡	5,500㎡	-	-	5,500㎡	5,500㎡	
					4F以上	収容人数	-	-	5,500人	5,500人	5,500人	-	-	5,500人	5,500人	
35	浦町	浦町小学校	青森市中央二丁目17-13	要	1F	指定の可否	○	▲	○	○	○	▲	×	○	○	
					2F	生活科ルーム	使用可能階数	-	2階以上	-	-	-	2階以上	-	-	
					3F	特別活動室、音楽室	面積	892㎡	268㎡	892㎡	892㎡	892㎡	268㎡	-	892㎡	892㎡
					4F以上	収容人数	446人	133人	446人	446人	446人	133人	-	446人	446人	
36	浦町	県民福祉プラザ	青森市中央三丁目20-30	要	1F	指定の可否	○	▲	○	○	○	▲	×	○	○	
					2F	使用可能階数	-	2階以上	-	-	-	2階以上	-	-		
					3F	共用研修室1	面積	716㎡	716㎡	716㎡	716㎡	716㎡	716㎡	-	716㎡	716㎡
					4F以上	収容人数	358人	358人	358人	358人	358人	358人	-	358人	358人	
37	浦町	高等看護学院	青森市勝田一丁目16-16	要	1F	指定の可否	○	▲	○	○	○	▲	×	○	○	
					2F	一般教壇(1年生)、一般教壇(2年生)	使用可能階数	-	2階以上	-	-	-	2階以上	-	-	
					3F	一般教壇(1年生)、一般教壇(2年生)、講義室	面積	487㎡	380㎡	487㎡	487㎡	487㎡	380㎡	-	487㎡	487㎡
					4F以上	収容人数	243人	190人	243人	243人	243人	190人	-	243人	243人	
38	浦町	サービス付き高齢者向け住宅和幸セントラルハウス	青森市中央三丁目20-10	要	1F	指定の可否	福祉	×	×	×	×	×	×	×	×	
					2F	談話室	使用可能階数	-	-	-	-	-	-	-	-	
					3F	面積	117㎡	-	-	-	-	-	-	-	-	
					4F以上	収容人数	35人	-	-	-	-	-	-	-	-	
39	浦町	中央西公園	青森市中央二丁目17-14	不要	1F	指定の可否	×	×	○	○	○	×	×	○	○	
					2F	使用可能階数	-	-	-	-	-	-	-	-	-	
					3F	面積	-	-	8,900㎡	8,900㎡	8,900㎡	-	-	8,900㎡	8,900㎡	
					4F以上	収容人数	-	-	8,900人	8,900人	8,900人	-	-	8,900人	8,900人	
40	浦町	橋本公園	青森市橋本三丁目22	不要	1F	指定の可否	×	×	○	○	○	×	×	○	○	
					2F	使用可能階数	-	-	-	-	-	-	-	-	-	
					3F	面積	-	-	2,000㎡	2,000㎡	2,000㎡	-	-	2,000㎡	2,000㎡	
					4F以上	収容人数	-	-	2,000人	2,000人	2,000人	-	-	2,000人	2,000人	
41	大野	青い森セントラルパーク	青森市大野浦町字橋本335-20外	不要	1F	指定の可否	×	×	○	○	○	○	○	○	○	
					2F	使用可能階数	-	-	-	-	-	-	-	-	-	
					3F	面積	-	-	128,000㎡	128,000㎡	128,000㎡	128,000㎡	128,000㎡	128,000㎡	128,000㎡	
					4F以上	収容人数	-	-	128,000人	128,000人	128,000人	128,000人	128,000人	128,000人	128,000人	

【資料51】指定緊急避難場所及び指定一般避難所並びに指定福祉避難所一覧表

【一覧表における各表記】

解錠の欄「要」・・・避難所開設本部より開設に係る連絡を行った上で避難所開設を行う施設等。

解錠の欄「不要」・・・公園等の解錠が不要な施設等（避難所開設本部からの連絡等がなくとも、市民へ開放されている施設等）

収容面積・・・各受入場所の端数切上げた数値の合計。

収容人数・・・指定一般避難所と指定緊急避難場所を兼ねる施設は1人当たり2㎡、指定緊急避難場所のみの場合は1人当たり1㎡で積算した数値。

○・・・指定一般避難所もしくは指定緊急避難場所として指定されている施設等。

▲・・・浸水想定域に立地することから、施設の一部のみを指定緊急避難場所としている施設。洪水、高潮、内水氾濫の場合は、想定される浸水深以上の階層にある場所。津波の場合は、協定に基づく指定箇所もしくは基準水位以上の階層にある場所。

×・・・該当する区分において避難所指定を行わない施設等。

福祉・・・指定避難所のうち、避難所での生活に特別な配慮を必要とする要配慮者等の受入を行う指定福祉避難所。

No.	学区	施設名称	所在地	解錠	受入場所		指定緊急避難場所									
					指定種別	指定階層	洪水	土砂災害	高潮	地震	津波	大規模な火事	内水氾濫	火山噴発		
42	大野	大野公園	青森市大字大野 字若宮76-1外	不要	1F	指定の適否	×	○	○	○	○	○	×	○	○	
					2F	使用可能階数	-	-	-	-	-	-	-	-		
					3F	面積	-	3,000㎡	3,000㎡	3,000㎡	3,000㎡	3,000㎡	-	3,000㎡	3,000㎡	
					4F以上	収容人数	-	3,000人	3,000人	3,000人	3,000人	3,000人	-	3,000人	3,000人	
43	大野	大野市民センター	青森市大字大野 字若宮71	要	1F	体育館、和室(小)	指定の適否	○	○	○	○	○	×	○	○	
					2F	和室(大)、大会観覧、視聴覚室	使用可能階数	-	-	-	-	-	-	-	-	
					3F	面積	588㎡	588㎡	588㎡	588㎡	588㎡	588㎡	-	588㎡	588㎡	
					4F以上	収容人数	294人	294人	294人	294人	294人	294人	-	294人	294人	
44	大野	大野小学校	青森市東大野一 丁目3-1	要	1F	体育館	指定の適否	○	○	○	○	○	×	○	○	
					2F	図工室、家庭科室、音楽室、第1・第2理科室、特別用教室	使用可能階数	-	-	-	-	-	-	-	-	
					3F	児童食堂	面積	1,275㎡	1,275㎡	1,275㎡	1,275㎡	1,275㎡	1,275㎡	-	1,275㎡	1,275㎡
					4F以上	収容人数	637人	637人	637人	637人	637人	637人	-	637人	637人	
45	大野	奥野北公園	青森市桂木三丁 目21	不要	1F	指定の適否	×	×	○	○	○	○	×	○	○	
					2F	使用可能階数	-	-	-	-	-	-	-	-	-	
					3F	面積	-	-	2,900㎡	2,900㎡	2,900㎡	2,900㎡	-	2,900㎡	2,900㎡	
					4F以上	収容人数	-	-	2,900人	2,900人	2,900人	2,900人	-	2,900人	2,900人	
46	大野	奥野なかよし公園	青森市桂木三丁 目12	不要	1F	指定の適否	×	×	○	○	○	○	×	○	○	
					2F	使用可能階数	-	-	-	-	-	-	-	-	-	
					3F	面積	-	-	2,500㎡	2,500㎡	2,500㎡	2,500㎡	-	2,500㎡	2,500㎡	
					4F以上	収容人数	-	-	2,500人	2,500人	2,500人	2,500人	-	2,500人	2,500人	
47	大野	奥野西公園	青森市緑一丁目 10	不要	1F	指定の適否	×	×	○	○	○	○	×	○	○	
					2F	使用可能階数	-	-	-	-	-	-	-	-	-	
					3F	面積	-	-	2,800㎡	2,800㎡	2,800㎡	2,800㎡	-	2,800㎡	2,800㎡	
					4F以上	収容人数	-	-	2,800人	2,800人	2,800人	2,800人	-	2,800人	2,800人	
48	大野	午砲台公園	青森市桂木二丁 目12	不要	1F	指定の適否	×	×	○	○	○	○	×	○	○	
					2F	使用可能階数	-	-	-	-	-	-	-	-	-	
					3F	面積	-	-	3,100㎡	3,100㎡	3,100㎡	3,100㎡	-	3,100㎡	3,100㎡	
					4F以上	収容人数	-	-	3,100人	3,100人	3,100人	3,100人	-	3,100人	3,100人	
49	大野	南中学校	青森市緑二丁目 6-1	要	1F	体育館、普通教室	指定の適否	○	▲	○	○	○	○	×	○	○
					2F	普通教室、特別活動室	使用可能階数	-	1階以上	-	-	-	-	-	-	
					3F	普通教室、第1・第2音楽室	面積	2,560㎡	2,560㎡	2,560㎡	2,560㎡	2,560㎡	2,560㎡	-	2,560㎡	2,560㎡
					4F以上	収容人数	1,280人	1,280人	1,280人	1,280人	1,280人	1,280人	-	1,280人	1,280人	
50	沖館	沖館市民センター	青森市沖館一丁目 1-11	要	1F	多目的ホール、和風学習室(A)(B)	指定の適否	○	▲	○	○	○	▲	×	○	○
					2F	大会観覧兼視聴覚室(A)(B)、小会議室、和室	使用可能階数	-	2階以上	-	-	-	3階以上	-	-	
					3F	サウナ活動室	面積	852㎡	253㎡	852㎡	852㎡	852㎡	63㎡	-	852㎡	852㎡
					4F以上	収容人数	426人	126人	426人	426人	426人	31人	-	426人	426人	
51	沖館	沖館小学校	青森市沖館五丁目 3-1	要	1F	体育館	指定の適否	○	▲	○	○	○	▲	×	○	○
					2F	使用可能階数	-	2階以上	-	-	-	-	2階以上	-	-	
					3F	面積	1,021㎡	321㎡	1,021㎡	1,021㎡	1,021㎡	321㎡	-	1,021㎡	1,021㎡	
					4F以上	収容人数	510人	160人	510人	510人	510人	160人	-	510人	510人	
					1F	体育館	指定の適否	○	▲	○	○	○	▲	×	○	○

【資料51】指定緊急避難場所及び指定一般避難所並びに指定福祉避難所一覧表

【一覧表における各表記】

解錠の欄「要」・・・避難所開設本部より開設に係る連絡を行った上で避難所開設を行う施設等。

解錠の欄「不要」・・・公園等の解錠が必要な施設等（避難所開設本部からの連絡等がなくとも、市民へ開放されている施設等）

収容面積・・・各受入場所の床面積の合計。

収容人数・・・指定一般避難所と指定緊急避難場所を兼ねる施設は1人当たり2㎡、指定緊急避難場所のみ場合は1人当たり1㎡で積算した数値。

○・・・指定一般避難所もしくは指定緊急避難場所として指定されている施設等。

▲・・・浸水想定域に立地することから、施設の一部のみを指定緊急避難場所としている施設。洪水、高潮、内水氾濫の場合は、想定される浸水深以上の階層にある場所。津波の場合は、協定に基づく指定箇所もしくは基準水位以上の階層にある場所。

×・・・該当する区分において避難所指定を行わない施設等。

福祉・・・指定避難所のうち、避難所で生活に特別な配慮を必要とする要配慮者等の受入を行う指定福祉避難所。

No.	学区	施設名称	所在地	解錠	指定緊急避難場所											
					受入場所	指定種別	指定階層	洪水	土砂災害	高潮	地震	津波	大規模な火事	内水氾濫	火山噴発	
52	沖館	沖館中学校	青森市沖館五丁目19-1	要	2F	3年一般教室、学習室、コンピュータ室、木工室、金工室	使用可能階層	-	2階以上	-	-	-	2階以上	-	-	-
					3F	2年一般教室、学習室、会議室、放課後教室、理科室(1)(2)	面積	3,342㎡	2,498㎡	3,342㎡	3,342㎡	3,342㎡	2,498㎡	-	3,342㎡	3,342㎡
					4F以上	【4階】1年一般教室、学習室、多目的教室、図書室、第1-第2音楽室、美術教室、視聴覚教室	収容人数	1,871人	1,249人	1,871人	1,871人	1,871人	1,249人	-	1,871人	1,871人
53	沖館	国家公務員合同庁舎小浜住宅	青森市沖館一丁目2-10外	不要	1F	屋内階段部、通廊部	指定の適否	×	▲	○	○	○	▲	×	○	○
					2F	屋内階段部、通廊部	使用可能階層	-	2階以上	-	-	-	2階以上	-	-	-
					3F	屋内階段部、通廊部	面積	-	1,916㎡	2,269㎡	2,269㎡	2,269㎡	1,916㎡	-	2,269㎡	2,269㎡
					4F以上	-	収容人数	-	1,916人	2,269人	2,269人	2,269人	1,916人	-	2,269人	2,269人
54	沖館	ペイタウン沖館公園	青森市沖館一丁目1-132	不要	1F	-	指定の適否	×	×	○	×	○	×	×	○	○
					2F	-	使用可能階層	-	-	-	-	-	-	-	-	
					3F	-	面積	-	-	2,100㎡	-	2,100㎡	-	-	2,100㎡	2,100㎡
					4F以上	-	収容人数	-	-	2,100人	-	2,100人	-	-	2,100人	2,100人
55	合浦	介護老人保健施設みちのく青海荘	青森市港町三丁目6-3	要	1F	-	指定の適否	福祉	×	×	×	×	×	×	×	×
					2F	-	使用可能階層	-	-	-	-	-	-	-	-	
					3F	機能訓練室	面積	299㎡	-	-	-	-	-	-	-	-
					4F以上	-	収容人数	72人	-	-	-	-	-	-	-	-
56	合浦	合浦小学校	青森市茶屋町32-17	要	1F	-	指定の適否	○	▲	○	▲	○	▲	×	○	○
					2F	体育館	使用可能階層	-	2階以上	-	2階以上	-	3階以上	-	-	-
					3F	ワークスペース(3)	面積	859㎡	859㎡	859㎡	859㎡	859㎡	194㎡	-	859㎡	859㎡
					4F以上	-	収容人数	429人	429人	429人	429人	429人	97人	-	429人	429人
57	合浦	国家公務員合同庁舎茶屋町住宅	青森市茶屋町31-2	不要	1F	屋内階段部	指定の適否	×	▲	○	○	×	×	×	○	○
					2F	屋内階段部	使用可能階層	-	2階以上	-	-	-	-	-	-	-
					3F	屋内階段部	面積	-	48㎡	63㎡	63㎡	-	-	-	63㎡	63㎡
					4F以上	-	収容人数	-	48人	63人	63人	-	-	-	63人	63人
58	合浦	茶屋町公園	青森市茶屋町32-21	不要	1F	-	指定の適否	×	×	○	×	○	×	×	○	○
					2F	-	使用可能階層	-	-	-	-	-	-	-	-	-
					3F	-	面積	-	-	7,700㎡	-	7,700㎡	-	-	7,700㎡	7,700㎡
					4F以上	-	収容人数	-	-	7,700人	-	7,700人	-	-	7,700人	7,700人
59	金沢	青森南高等学校	青森市西大野二丁目12-40	要	1F	第一・第二体育館、柔道場	指定の適否	○	▲	○	○	○	○	×	○	○
					2F	-	使用可能階層	-	1階以上	-	-	-	-	-	-	-
					3F	-	面積	2,354㎡	2,354㎡	2,354㎡	2,354㎡	2,354㎡	2,354㎡	-	2,354㎡	2,354㎡
					4F以上	-	収容人数	1,177人	1,177人	1,177人	1,177人	1,177人	1,177人	-	1,177人	1,177人
60	金沢	今井公園	青森市西大野五丁目13	不要	1F	-	指定の適否	×	○	○	○	○	○	×	○	○
					2F	-	使用可能階層	-	-	-	-	-	-	-	-	-
					3F	-	面積	-	2,500㎡	2,500㎡	2,500㎡	2,500㎡	2,500㎡	-	2,500㎡	2,500㎡
					4F以上	-	収容人数	-	2,500人	2,500人	2,500人	2,500人	2,500人	-	2,500人	2,500人
61	金沢	大野中央公園	青森市西大野三丁目12	不要	1F	-	指定の適否	×	○	○	○	○	○	×	○	○
					2F	-	使用可能階層	-	-	-	-	-	-	-	-	-
					3F	-	面積	-	10,000㎡	10,000㎡	10,000㎡	10,000㎡	10,000㎡	-	10,000㎡	10,000㎡
					4F以上	-	収容人数	-	10,000人	10,000人	10,000人	10,000人	10,000人	-	10,000人	10,000人
62	金沢	金沢小中学校	青森市金沢四丁目	要	1F	体育館	指定の適否	○	○	○	○	○	○	×	○	○
					2F	特別活動室1	使用可能階層	-	-	-	-	-	-	-	-	-

【資料51】指定緊急避難場所及び指定一般避難所並びに指定福祉避難所一覧表

〔一覧表における各表記〕

解錠の欄「要」・・・避難所開設本部より開設に係る連絡を行った上で避難所開設を行う施設等。

解錠の欄「不要」・・・公園等の解錠が不要な施設等（避難所開設本部からの連絡等がなくとも、市民へ開放されている施設等）

収容面積・・・各受入場所の端数切捨した数値の合計。

収容人数・・・指定一般避難所と指定緊急避難場所を兼ねる施設は1人当たり2㎡、指定緊急避難場所のみ場合は1人当たり1㎡で積算した数値。

○・・・指定一般避難所もしくは指定緊急避難場所として指定されている施設等。

▲・・・浸水想定域に立地することから、施設の一部のみを指定緊急避難場所としている施設。洪水、高潮、内水氾濫の場合は、想定される浸水深以上の階層にある場所。津波の場合は、協定に基づく指定箇所もしくは基準水位以上の階層にある場所。

×・・・該当する区分において避難所指定を行わない施設等。

福祉・・・指定避難所のうち、避難所での生活に特別な配慮を必要とする要配慮者等の受入を行う指定福祉避難所。

No.	学区	施設名称	所在地	解錠	指定緊急避難場所											
					受入場所	指定種別	指定避難所	洪水	土砂災害	高潮	地震	津波	大規模な火事	内水氾濫	火山噴発	
62	北(北)	三好小学校	目5-1	要	3F	避難倉庫	面積	852㎡	852㎡	852㎡	852㎡	852㎡	852㎡	-	852㎡	852㎡
					4F以上	-	収容人数	426人	426人	426人	426人	426人	426人	-	426人	426人
63	金沢	甲田中学校	青森市金沢三丁目11-1	要	1F	アリーナ兼会議室	指定の適否	○	○	○	○	○	○	×	○	○
					2F	会議室、普通教室	使用可能階数	-	-	-	-	-	-	-	-	-
					3F	普通教室、多目的ホール	面積	2,928㎡	2,928㎡	2,928㎡	2,928㎡	2,928㎡	2,928㎡	-	2,928㎡	2,928㎡
					4F以上	-	収容人数	1,464人	1,464人	1,464人	1,464人	1,464人	1,464人	-	1,464人	1,464人
64	金沢	特別養護老人ホーム大野和幸園	青森市西大野五丁目16-10	要	1F	-	指定の適否	福祉	×	×	×	×	×	×	×	×
					2F	多目的ホール、会議室	使用可能階数	-	-	-	-	-	-	-	-	-
					3F	-	面積	77㎡	-	-	-	-	-	-	-	-
					4F以上	-	収容人数	23人	-	-	-	-	-	-	-	-
65	北	北小学校	青森市大字清水字浜元181	要	1F	体育館	指定の適否	○	○	○	▲	○	▲	×	○	○
					2F	普通教室(1~3年)、特別支援教室、ワークスペース	使用可能階数	-	-	-	2階以上	-	3階以上	-	-	-
					3F	普通教室(4~6年)、ランチルーム、ワークスペース	面積	1,624㎡	1,624㎡	1,624㎡	970㎡	1,624㎡	489㎡	-	1,624㎡	1,624㎡
					4F以上	-	収容人数	812人	812人	812人	485人	812人	244人	-	812人	812人
66	北	北中学校	青森市大字清水字浜元135-1	要	1F	体育館	指定の適否	○	○	○	○	○	▲	×	○	○
					2F	美術室、1学年教室	使用可能階数	-	-	-	-	-	2階以上	-	-	-
					3F	学習相談室Ⅱ、3学年教室	面積	1,267㎡	1,267㎡	1,267㎡	1,267㎡	1,267㎡	425㎡	-	1,267㎡	1,267㎡
					4F以上	-	収容人数	633人	633人	633人	633人	633人	212人	-	633人	633人
67	北	中央市民センター内真部分館	青森市大字清水字浜元45-1	要	1F	緊急避難会議室、和室、児童図書室、児童集会室	指定の適否	○	○	○	×	○	×	×	○	○
					2F	-	使用可能階数	-	-	-	-	-	-	-	-	-
					3F	-	面積	237㎡	237㎡	237㎡	-	237㎡	-	-	237㎡	237㎡
					4F以上	-	収容人数	118人	118人	118人	-	118人	-	-	118人	118人
68	北	特別養護老人ホーム外ヶ浜荘	青森市大字奥内字宮田564-2	要	1F	ホール	指定の適否	福祉	×	×	×	×	×	×	×	×
					2F	-	使用可能階数	-	-	-	-	-	-	-	-	-
					3F	-	面積	145㎡	-	-	-	-	-	-	-	-
					4F以上	-	収容人数	43人	-	-	-	-	-	-	-	-
69	北(北)	旧後潟小学校	青森市大字六枚横字磯打95	不要	1F	運動場	指定の適否	×	○	○	○	○	×	×	○	○
					2F	-	使用可能階数	-	-	-	-	-	-	-	-	-
					3F	-	面積	-	5,783㎡	5,783㎡	5,783㎡	5,783㎡	-	-	5,783㎡	5,783㎡
					4F以上	-	収容人数	-	5,783人	5,783人	5,783人	5,783人	-	-	5,783人	5,783人
70	北(北)	障害者支援施設徳誠園	青森市大字四戸横字磯部243-582	要	1F	体育館	指定の適否	福祉	×	×	×	×	×	×	×	×
					2F	-	使用可能階数	-	-	-	-	-	-	-	-	-
					3F	-	面積	443㎡	-	-	-	-	-	-	-	-
					4F以上	-	収容人数	134人	-	-	-	-	-	-	-	-
71	北(北)	中央市民センター後潟分館	青森市大字後潟字平野17-7	要	1F	多目的ホール	指定の適否	○	○	○	○	○	×	×	○	○
					2F	第一・第二研修室	使用可能階数	-	-	-	-	-	-	-	-	-
					3F	-	面積	192㎡	192㎡	192㎡	192㎡	192㎡	-	-	192㎡	192㎡
					4F以上	-	収容人数	96人	96人	96人	96人	96人	-	-	96人	96人
72	北(北)	中央市民センター小横分館	青森市大字小横字田川56-5	要	1F	大広間	指定の適否	×	○	○	×	×	×	×	○	○
					2F	会議室	使用可能階数	-	-	-	-	-	-	-	-	-
					3F	-	面積	-	184㎡	184㎡	-	-	-	-	-	184㎡

【資料51】指定緊急避難場所及び指定一般避難所並びに指定福祉避難所一覧表

〔一覧表における各表記〕

解錠の欄「要」・・・避難所開設本部より開設に係る連絡を行った上で避難所開設を行う施設等。

解錠の欄「不要」・・・公園等の解錠が不要な施設等（避難所開設本部からの連絡等がなくとも、市民へ開放されている施設等）

収容面積・・・各受入場所の端数切捨した数値の合計。

収容人数・・・指定一般避難所と指定緊急避難場所を兼ねる施設は1人当たり2㎡、指定緊急避難場所のみの場合は1人当たり1㎡で積算した数値。

○・・・指定一般避難所もしくは指定緊急避難場所として指定されている施設等。

▲・・・浸水想定域に立地することから、施設の一部のみを指定緊急避難場所としている施設。洪水、高潮、内水氾濫の場合は、想定される浸水深以上の階層にある場所。津波の場合は、協定に基づく指定箇所もしくは基準水位以上の階層にある場所。

×・・・該当する区分において避難所指定を行わない施設等。

福祉・・・指定避難所のうち、避難所での生活に特別な配慮を必要とする要配慮者等の受入を行う指定福祉避難所。

No.	学区	施設名称	所在地	解錠	受入場所		指定緊急避難場所												
					指定種別	指定避難所	洪水	土砂災害	高潮	地震	津波	大規模な火事	内水氾濫	火山噴発					
					4F以上	—	収容人数	—	184人	184人	—	—	—	—	—	—	184人	184人	
73	北(北)	中央市民センター左遷分館	青森市大字左遷字野田35	要	1F	集会室、会議室	指定の可否	○	○	○	○	○	×	×	○	○	○	○	
					2F	—	使用可能階数	—	—	—	—	—	—	—	—	—	—	—	—
					3F	—	面積	100㎡	100㎡	100㎡	100㎡	100㎡	—	—	—	—	100㎡	100㎡	
					4F以上	—	収容人数	50人	50人	50人	50人	50人	—	—	—	50人	50人		
74	北(南)	あすか海岸緑地	青森市大字飛鳥字塩越地内	不要	1F	—	指定の可否	×	○	○	×	○	×	×	○	○	○	○	
					2F	—	使用可能階数	—	—	—	—	—	—	—	—	—	—	—	
					3F	—	面積	—	6,300㎡	6,300㎡	—	6,300㎡	—	—	—	6,300㎡	6,300㎡		
					4F以上	—	収容人数	—	6,300人	6,300人	—	6,300人	—	—	—	6,300人	6,300人		
75	北(南)	旧西田沢小学校	青森市大字飛鳥字塩越80	不要	1F	運動場	指定の可否	×	○	○	○	○	×	×	○	○	○	○	
					2F	—	使用可能階数	—	—	—	—	—	—	—	—	—	—		
					3F	—	面積	—	2,427㎡	2,427㎡	2,427㎡	2,427㎡	—	—	—	2,427㎡	2,427㎡		
					4F以上	—	収容人数	—	2,427人	2,427人	2,427人	2,427人	—	—	—	2,427人	2,427人		
76	北(南)	障害者支援施設津妻園	青森市大字西田沢字浜田379	要	1F	通所棟	指定の可否	福祉	×	×	×	×	×	×	×	×	×	×	
					2F	—	使用可能階数	—	—	—	—	—	—	—	—	—	—		
					3F	—	面積	274㎡	—	—	—	—	—	—	—	—	—		
					4F以上	—	収容人数	88人	—	—	—	—	—	—	—	—	—		
77	北(南)	中央市民センター飛鳥分館	青森市大字飛鳥字塩越49-53	要	1F	大成園	指定の可否	×	○	○	×	×	×	×	○	○	○	○	
					2F	—	使用可能階数	—	—	—	—	—	—	—	—	—	—		
					3F	—	面積	—	162㎡	162㎡	—	—	—	—	—	162㎡	162㎡		
					4F以上	—	収容人数	—	162人	162人	—	—	—	—	—	162人	162人		
78	北(南)	中央市民センター瀬戸子分館	青森市大字瀬戸子字磯田25	要	1F	大成園、和室	指定の可否	○	○	○	×	○	×	×	○	○	○	○	
					2F	—	使用可能階数	—	—	—	—	—	—	—	—	—	—		
					3F	—	面積	79㎡	79㎡	79㎡	—	79㎡	—	—	—	79㎡	79㎡		
					4F以上	—	収容人数	39人	39人	39人	—	39人	—	—	—	39人	39人		
79	北(南)	中央市民センター西田沢分館	青森市大字西田沢字浜田105	要	1F	大成園、和室	指定の可否	○	○	○	○	○	×	×	○	○	○	○	
					2F	—	使用可能階数	—	—	—	—	—	—	—	—	—	—		
					3F	—	面積	213㎡	213㎡	213㎡	213㎡	213㎡	—	—	—	213㎡	213㎡		
					4F以上	—	収容人数	106人	106人	106人	106人	106人	—	—	—	106人	106人		
80	北(南)	北部地区農村環境改善センター	青森市大字奥内字宮田41-3	要	1F	多目的ホール、研修室	指定の可否	○	○	○	▲	○	×	×	○	○	○	○	
					2F	会議室	使用可能階数	—	—	—	2階以上	—	—	—	—	—	—		
					3F	—	面積	631㎡	631㎡	631㎡	106㎡	631㎡	—	—	—	631㎡	631㎡		
					4F以上	—	収容人数	315人	315人	315人	58人	315人	—	—	—	315人	315人		
81	甲田	青森少年鑑別所	青森市金沢一丁目5-38	要	1F	1階会議室	指定の可否	○	○	○	○	○	○	×	○	○	○	○	
					2F	—	使用可能階数	—	—	—	—	—	—	—	—	—	—		
					3F	—	面積	55㎡	55㎡	55㎡	55㎡	55㎡	55㎡	—	—	55㎡	55㎡		
					4F以上	—	収容人数	27人	27人	27人	27人	27人	27人	—	—	27人	27人		
82	甲田	甲田小学校	青森市金沢一丁目6-1	要	1F	体育館、チャレンジャーーム	指定の可否	○	○	○	○	○	○	×	○	○	○	○	
					2F	会議室、教育相談室	使用可能階数	—	—	—	—	—	—	—	—	—	—		
					3F	外観展示場	面積	1,187㎡	1,187㎡	1,187㎡	1,187㎡	1,187㎡	1,187㎡	—	—	1,187㎡	1,187㎡		
					4F以上	【4階】児童会議室	収容人数	598人	598人	598人	598人	598人	598人	—	—	598人	598人		

【資料51】指定緊急避難場所及び指定一般避難所並びに指定福祉避難所一覧表

【一覧表における各表記】

解錠の欄「要」・・・避難所開設本部より開設に係る連絡を行った上で避難所開設を行う施設等。

解錠の欄「不要」・・・公園等の解錠が不要な施設等（避難所開設本部からの連絡等がなくとも、市民へ開放されている施設等）

収容面積・・・各受入場所の端数切上げた数値の合計。

収容人数・・・指定一般避難所と指定緊急避難場所を兼ねる施設は1人当たり2㎡、指定緊急避難場所のみの場合は1人当たり1㎡で積算した数値。

○・・・指定一般避難所もしくは指定緊急避難場所として指定されている施設等。

▲・・・浸水想定域に立地することから、施設の一部のみを指定緊急避難場所としている施設。洪水、高潮、内水氾濫の場合は、想定される浸水深以上の階層にある場所。津波の場合は、協定に基づく指定箇所もしくは基準水位以上の階層にある場所。

×・・・該当する区分において避難所指定を行わない施設等。

福祉・・・指定避難所のうち、避難所での生活に特別な配慮を必要とする要配慮者等の受入を行う指定福祉避難所。

No.	学区	施設名称	所在地	解錠	指定緊急避難場所											
					受入場所	指定種別	指定避難所	洪水	土砂災害	高潮	地震	津波	大規模な火事	内水氾濫	火山噴発	
83	幸畑	青森大学	青森市幸畑三丁目3-1	要	1F	正禮館(第2体育館)、6号館記念ホール	指定の適否	○	○	○	○	○	○	×	○	○
					2F	正禮館(2階トレーニングスペース)、6号館821-822、記念ホール	使用可能階数	-	-	-	-	-	-	-	-	-
					3F	正禮館(モーニングルーム)、6号館631-632-633	面積	2,797㎡	2,797㎡	2,797㎡	2,797㎡	2,797㎡	2,797㎡	-	2,797㎡	2,797㎡
					4F以上	(4階)8号館841-842	収容人数	1,398人	1,398人	1,398人	1,398人	1,398人	1,398人	-	1,398人	1,398人
84	幸畑	阿部野北公園	青森市幸畑三丁目693	不要	1F	-	指定の適否	×	○	○	○	○	○	×	○	○
					2F	-	使用可能階数	-	-	-	-	-	-	-	-	-
					3F	-	面積	-	1,500㎡	1,500㎡	1,500㎡	1,500㎡	1,500㎡	-	1,500㎡	1,500㎡
					4F以上	-	収容人数	-	1,500人	1,500人	1,500人	1,500人	1,500人	-	1,500人	1,500人
85	幸畑	幸畑小学校	青森市大字幸畑字松元50-2	要	1F	体育館	指定の適否	○	○	○	○	○	○	×	○	○
					2F	-	使用可能階数	-	-	-	-	-	-	-	-	-
					3F	-	面積	700㎡	700㎡	700㎡	700㎡	700㎡	700㎡	-	700㎡	700㎡
					4F以上	-	収容人数	350人	350人	350人	350人	350人	350人	-	350人	350人
86	幸畑	幸畑中央公園	青森市幸畑三丁目993-2外	不要	1F	-	指定の適否	×	○	○	○	○	○	×	○	○
					2F	-	使用可能階数	-	-	-	-	-	-	-	-	-
					3F	-	面積	-	2,300㎡	2,300㎡	2,300㎡	2,300㎡	2,300㎡	-	2,300㎡	2,300㎡
					4F以上	-	収容人数	-	2,300人	2,300人	2,300人	2,300人	2,300人	-	2,300人	2,300人
87	幸畑	幸畑ひばりヶ丘公園	青森市幸畑四丁目228-95	不要	1F	-	指定の適否	×	○	○	○	○	○	×	○	○
					2F	-	使用可能階数	-	-	-	-	-	-	-	-	-
					3F	-	面積	-	1,700㎡	1,700㎡	1,700㎡	1,700㎡	1,700㎡	-	1,700㎡	1,700㎡
					4F以上	-	収容人数	-	1,700人	1,700人	1,700人	1,700人	1,700人	-	1,700人	1,700人
88	幸畑	幸畑福祉館	青森市幸畑二丁目2-2	要	1F	集金庫・多目的遊A、B、C、D	指定の適否	○	○	○	○	○	○	×	○	○
					2F	-	使用可能階数	-	-	-	-	-	-	-	-	-
					3F	-	面積	155㎡	155㎡	155㎡	155㎡	155㎡	155㎡	-	155㎡	155㎡
					4F以上	-	収容人数	77人	77人	77人	77人	77人	77人	-	77人	77人
89	幸畑	障害者支援施設こふし園	青森市大字田茂木野字阿部野114-5	要	1F	作業棟1階	指定の適否	福祉	×	×	×	×	×	×	×	×
					2F	作業棟2階	使用可能階数	-	-	-	-	-	-	-	-	-
					3F	-	面積	199㎡	-	-	-	-	-	-	-	-
					4F以上	-	収容人数	60人	-	-	-	-	-	-	-	-
90	幸畑	中央市民センター田茂木野分館	青森市大字田茂木野字阿部野77	要	1F	集金庫、第一・第二会議室	指定の適否	×	○	○	○	×	×	×	○	×
					2F	-	使用可能階数	-	-	-	-	-	-	-	-	-
					3F	-	面積	-	147㎡	147㎡	147㎡	-	-	-	147㎡	-
					4F以上	-	収容人数	-	147人	147人	147人	-	-	-	147人	-
91	幸畑	特別養護老人ホーム正寿園	青森市大字田茂木野字阿部野63-2	要	1F	多目的ホール	指定の適否	福祉	×	×	×	×	×	×	×	×
					2F	-	使用可能階数	-	-	-	-	-	-	-	-	-
					3F	-	面積	245㎡	-	-	-	-	-	-	-	-
					4F以上	-	収容人数	74人	-	-	-	-	-	-	-	-
92	小柳	居宅介護支援事業所ふれあい	青森市小柳一丁目17-18	要	1F	体育館等	指定の適否	福祉	×	×	×	×	×	×	×	×
					2F	-	使用可能階数	-	-	-	-	-	-	-	-	-
					3F	-	面積	27㎡	-	-	-	-	-	-	-	-
					4F以上	-	収容人数	8人	-	-	-	-	-	-	-	-
					1F	既設倉庫	指定の適否	福祉	×	×	×	×	×	×	×	

【資料51】指定緊急避難場所及び指定一般避難所並びに指定福祉避難所一覧表

【一覧表における各表記】

解錠の欄「要」・・・避難所開設本部より開設に係る連絡を行った上で避難所開設を行う施設等。

解錠の欄「不要」・・・公園等の解錠が不要な施設等（避難所開設本部からの連絡等がなくとも、市民へ開放されている施設等）

収容面積・・・各受入場所の端数切上げた数値の合計。

収容人数・・・指定一般避難所と指定緊急避難場所を兼ねる施設は1人当たり2㎡、指定緊急避難場所のみの場合は1人当たり1㎡で積算した数値。

○・・・指定一般避難所もしくは指定緊急避難場所として指定されている施設等。

▲・・・浸水想定域に立地することから、施設の一部のみを指定緊急避難場所としている施設。洪水、高潮、内水氾濫の場合は、想定される浸水深以上の階層にある場所。津波の場合は、協定に基づく指定箇所もしくは基準水位以上の階層にある場所。

×・・・該当する区分において避難所指定を行わない施設等。

福祉・・・指定避難所のうち、避難所での生活に特別な配慮を必要とする要配慮者等の受入を行う指定福祉避難所。

No.	学区	施設名称	所在地	解錠	受入場所		指定緊急避難場所									
					指定種別	指定避難所	洪水	土砂災害	高潮	地震	津波	大規模な火事	内水氾濫	火山噴発		
93	小柳	グループホーム ふれあい	青森市小柳一丁目17-17	不要	2F	使用可能階数	—	—	—	—	—	—	—	—	—	—
					3F	面積	71㎡	—	—	—	—	—	—	—	—	
					4F以上	収容人数	21人	—	—	—	—	—	—	—	—	
94	小柳	小柳小学校	青森市小柳四丁目6-1	要	1F	体育館	指定の適否	○	○	○	○	○	○	×	○	○
					2F	体育館ギャラリー	使用可能階数	—	—	—	—	—	—	—	—	—
					3F	特別活動室、音楽室、視聴覚室	面積	1,283㎡	1,283㎡	1,283㎡	1,283㎡	1,283㎡	1,283㎡	—	1,283㎡	1,283㎡
					4F以上	収容人数	641人	641人	641人	641人	641人	641人	—	641人	641人	
95	小柳	小柳緑地	青森市小柳四丁目132-1外	不要	1F	指定の適否	×	×	○	○	○	○	×	×	○	
					2F	使用可能階数	—	—	—	—	—	—	—	—	—	
					3F	面積	—	—	7,000㎡	7,000㎡	7,000㎡	7,000㎡	—	—	7,000㎡	
					4F以上	収容人数	—	—	7,000人	7,000人	7,000人	7,000人	—	—	7,000人	
96	小柳	自由ヶ丘中央公園	青森市自由ヶ丘二丁目11	不要	1F	指定の適否	×	×	○	○	○	○	×	○	○	
					2F	使用可能階数	—	—	—	—	—	—	—	—	—	
					3F	面積	—	—	3,800㎡	3,800㎡	3,800㎡	3,800㎡	—	3,800㎡	3,800㎡	
					4F以上	収容人数	—	—	3,800人	3,800人	3,800人	3,800人	—	3,800人	3,800人	
97	小柳	自由ヶ丘西公園	青森市自由ヶ丘一丁目4	不要	1F	指定の適否	×	○	○	○	○	○	×	○	○	
					2F	使用可能階数	—	—	—	—	—	—	—	—	—	
					3F	面積	—	2,000㎡	2,000㎡	2,000㎡	2,000㎡	2,000㎡	—	2,000㎡	2,000㎡	
					4F以上	収容人数	—	2,000人	2,000人	2,000人	2,000人	2,000人	—	2,000人	2,000人	
98	小柳	中央市民センター小柳分館	青森市小柳三丁目3-5	要	1F	集会室	指定の適否	○	○	○	○	○	×	○	○	
					2F	会議室	使用可能階数	—	—	—	—	—	—	—	—	
					3F	面積	126㎡	126㎡	126㎡	126㎡	126㎡	126㎡	—	126㎡	126㎡	
					4F以上	収容人数	63人	63人	63人	63人	63人	63人	—	63人	63人	
99	小柳	デイサービスセンターふれあい	青森市小柳一丁目17-18	要	1F	和室等	指定の適否	福祉	×	×	×	×	×	×	×	
					2F	使用可能階数	—	—	—	—	—	—	—	—	—	
					3F	面積	68㎡	—	—	—	—	—	—	—	—	
					4F以上	収容人数	20人	—	—	—	—	—	—	—	—	
100	小柳	ほろがけ福祉館	青森市小柳六丁目2-7	要	1F	集会室・多目的室A、B、C、D	指定の適否	○	×	○	○	○	×	○	○	
					2F	使用可能階数	—	—	—	—	—	—	—	—	—	
					3F	面積	213㎡	—	213㎡	213㎡	213㎡	213㎡	—	213㎡	213㎡	
					4F以上	収容人数	106人	—	106人	106人	106人	106人	—	106人	106人	
101	三内	三内小学校	青森市里見一丁目9-1	要	1F	体育館	指定の適否	○	▲	○	○	○	×	○	○	
					2F	図工室・音楽室	使用可能階数	—	2階以上	—	—	—	—	—	—	
					3F	特別活動室5年・6年	面積	1,009㎡	306㎡	1,009㎡	1,009㎡	1,009㎡	1,009㎡	—	1,009㎡	1,009㎡
					4F以上	収容人数	504人	158人	504人	504人	504人	504人	—	504人	504人	
102	三内西	三内中学校	青森市大字三内字丸山108-4	要	1F	体育館	指定の適否	○	▲	○	○	○	×	○	○	
					2F	多目的室、学習室A・B	使用可能階数	—	2階以上	—	—	—	—	—	—	
					3F	図書室、音楽室1・2、学習室C	面積	1,508㎡	660㎡	1,508㎡	1,508㎡	1,508㎡	1,508㎡	—	1,508㎡	1,508㎡
					4F以上	収容人数	754人	330人	754人	754人	754人	754人	—	754人	754人	
103	三内西	三内小学校	青森市大字三内	要	1F	体育館	指定の適否	○	▲	○	○	○	×	○	○	
					2F	使用可能階数	—	2階以上	—	—	—	—	—	—	—	

【資料51】指定緊急避難場所及び指定一般避難所並びに指定福祉避難所一覧表

〔一覧表における各表記〕

解錠の欄「要」・・・避難所開設本部より開設に係る連絡を行った上で避難所開設を行う施設等。

解錠の欄「不要」・・・公園等の解錠が不要な施設等（避難所開設本部からの連絡等がなくとも、市民へ開放されている施設等）

収容面積・・・各受入場所の端数切上げた数値の合計。

収容人数・・・指定一般避難所と指定緊急避難場所を兼ねる施設は1人当たり2㎡、指定緊急避難場所のみ場合は1人当たり1㎡で積算した数値。

○・・・指定一般避難所もしくは指定緊急避難場所として指定されている施設等。

▲・・・浸水想定域に立地することから、施設の一部のみを指定緊急避難場所としている施設。洪水、高潮、内水氾濫の場合は、想定される浸水深以上の階層にある場所。津波の場合は、協定に基づく指定箇所もしくは基準水位以上の階層にある場所。

×・・・該当する区分において避難所指定を行わない施設等。

福祉・・・指定避難所のうち、避難所での生活に特別な配慮を必要とする要配慮者等の受入を行う指定福祉避難所。

No.	学区	施設名称	所在地	解錠	指定緊急避難場所												
					受入場所	指定種別	指定避難所	洪水	土砂災害	高潮	地震	津波	大規模な火事	内水氾濫	火山噴発		
100	三内西	三内西工業団地公園	宇丸山86-1	要	3F	グリーンルーム	面積	804㎡	92㎡	804㎡	804㎡	804㎡	804㎡	804㎡	804㎡	804㎡	804㎡
					4F以上	—	収容人数	402人	46人	402人	402人	402人	402人	402人	402人	402人	402人
104	三内西	西部工業団地公園	青森市大字三内宇丸山394-101	不要	1F	—	指定の適否	×	○	○	○	○	○	×	○	○	○
					2F	—	使用可能階数	—	—	—	—	—	—	—	—	—	—
					3F	—	面積	—	9,400㎡	9,400㎡	9,400㎡	9,400㎡	9,400㎡	9,400㎡	9,400㎡	9,400㎡	9,400㎡
					4F以上	—	収容人数	—	9,400人	9,400人	9,400人	9,400人	9,400人	9,400人	9,400人	9,400人	
105	三内西	中央市民センター岩渡分館	青森市大字岩渡字熊沢181-2	要	1F	集会室、和室	指定の適否	×	○	×	○	×	×	×	○	○	○
					2F	—	使用可能階数	—	—	—	—	—	—	—	—	—	
					3F	—	面積	—	67㎡	—	67㎡	—	—	—	67㎡	67㎡	
					4F以上	—	収容人数	—	67人	—	67人	—	—	—	67人	67人	
106	三内西	中央市民センター三内分館	青森市大字三内宇沢部191-1	要	1F	会議室	指定の適否	×	○	○	○	×	×	×	○	○	○
					2F	和室	使用可能階数	—	—	—	—	—	—	—	—	—	
					3F	—	面積	—	175㎡	175㎡	175㎡	—	—	—	175㎡	175㎡	
					4F以上	—	収容人数	—	175人	175人	175人	—	—	—	175人	175人	
107	篠田	篠田小学校	青森市篠田三丁目16-2	要	1F	体育館	指定の適否	○	▲	○	○	○	▲	×	○	○	○
					2F	—	使用可能階数	—	2階以上	—	—	—	2階以上	—	—	—	
					3F	—	面積	725㎡	96㎡	725㎡	725㎡	725㎡	96㎡	—	725㎡	725㎡	
					4F以上	—	収容人数	362人	48人	362人	362人	362人	48人	—	362人	362人	
108	篠田	篠田福祉館	青森市篠田二丁目20-25	要	1F	—	指定の適否	○	×	○	○	○	×	×	○	○	○
					2F	和室	使用可能階数	—	—	—	—	—	—	—	—	—	
					3F	—	面積	100㎡	—	100㎡	100㎡	100㎡	—	—	100㎡	100㎡	
					4F以上	—	収容人数	50人	—	50人	50人	50人	—	—	50人	50人	
109	篠田	中央市民センター相野分館	青森市富田二丁目14-12	要	1F	大広間	指定の適否	○	×	○	○	○	×	×	○	○	○
					2F	和室、会議室	使用可能階数	—	—	—	—	—	—	—	—	—	
					3F	—	面積	136㎡	—	136㎡	136㎡	136㎡	—	—	136㎡	136㎡	
					4F以上	—	収容人数	68人	—	68人	68人	68人	—	—	68人	68人	
110	篠田	中央市民センター西滝分館	青森市富田二丁目3-33	要	1F	会議室、和室	指定の適否	×	×	○	○	×	×	×	○	○	○
					2F	—	使用可能階数	—	—	—	—	—	—	—	—	—	
					3F	—	面積	—	—	92㎡	92㎡	—	—	—	92㎡	92㎡	
					4F以上	—	収容人数	—	—	92人	92人	—	—	—	92人	92人	
111	篠田	リンクモア平安閣市民ホール(青森市民ホール)	青森市柳川一丁目2-14	要	1F	ロビー、会議室(1)(4)(6)(9)(7)、ギャラリー	指定の適否	○	▲	○	○	○	▲	×	○	○	○
					2F	ロビー、ホワイエ、会議室1～3	使用可能階数	—	2階以上	—	—	—	3階以上	—	—	—	
					3F	会議室4・5	面積	1,599㎡	1,073㎡	1,599㎡	1,599㎡	1,599㎡	661㎡	—	1,599㎡	1,599㎡	
					4F以上	—	収容人数	799人	536人	799人	799人	799人	330人	—	799人	799人	
112	新城	青森西高等学校	青森市大字新城字平岡266-20	要	1F	第一・第二体育館	指定の適否	○	○	○	○	○	○	×	○	○	○
					2F	大会議室、視聴覚室	使用可能階数	—	—	—	—	—	—	—	—	—	
					3F	コミュニケーション室	面積	1,846㎡	1,846㎡	1,846㎡	1,846㎡	1,846㎡	1,846㎡	—	1,846㎡	1,846㎡	
					4F以上	—	収容人数	924人	924人	924人	924人	924人	924人	—	924人	924人	
113	新城	石江西公園	青森市石江五丁目10	不要	1F	—	指定の適否	×	×	○	○	○	○	×	○	○	○
					2F	—	使用可能階数	—	—	—	—	—	—	—	—	—	
					3F	—	面積	—	—	2,500㎡	2,500㎡	2,500㎡	2,500㎡	—	2,500㎡	2,500㎡	

【資料51】指定緊急避難場所及び指定一般避難所並びに指定福祉避難所一覧表

〔一覧表における各表記〕

解錠の欄「要」・・・避難所開設本部より開設に係る連絡を行った上で避難所開設を行う施設等。

解錠の欄「不要」・・・公園等の解錠が不要な施設等（避難所開設本部からの連絡等がなくとも、市民へ開放されている施設等）

収容面積・・・各受入場所の端数切上げた数値の合計。

収容人数・・・指定一般避難所と指定緊急避難場所を兼ねる施設は1人当たり2㎡、指定緊急避難場所のみ場合は1人当たり1㎡で積算した数値。

○・・・指定一般避難所もしくは指定緊急避難場所として指定されている施設等。

▲・・・浸水想定域に立地することから、施設の一部のみを指定緊急避難場所としている施設。洪水、高潮、内水氾濫の場合は、想定される浸水深以上の階層にある場所。津波の場合は、協定に基づく指定箇所もしくは基準水位以上の階層にある場所。

×・・・該当する区分において避難所指定を行わない施設等。

福祉・・・指定避難所のうち、避難所での生活に特別な配慮を必要とする要配慮者等の受入を行う指定福祉避難所。

No.	学区	施設名称	所在地	解錠	受入場所		指定種別	指定避難所	指定緊急避難場所								
									洪水	土砂災害	高潮	地震	津波	大規模な火事	内水氾濫	火山噴発	
					4F以上	—	収容人数	—	—	2,500人	2,500人	2,500人	2,500人	—	2,500人	2,500人	
114	新城	石江東公園	青森市石江一丁目7	不要	1F	—	指定の適否	×	×	○	○	○	○	×	○	○	
					2F	—	使用可能階数	—	—	—	—	—	—	—	—	—	
					3F	—	面積	—	—	2,500㎡	2,500㎡	2,500㎡	2,500㎡	—	2,500㎡	2,500㎡	
					4F以上	—	収容人数	—	—	2,500人	2,500人	2,500人	2,500人	—	2,500人	2,500人	
115	新城	石江南公園	青森市石江三丁目11	不要	1F	—	指定の適否	×	○	○	○	○	○	×	○	○	
					2F	—	使用可能階数	—	—	—	—	—	—	—	—	—	
					3F	—	面積	—	2,500㎡	2,500㎡	2,500㎡	2,500㎡	2,500㎡	—	2,500㎡	2,500㎡	
					4F以上	—	収容人数	—	2,500人	2,500人	2,500人	2,500人	2,500人	—	2,500人	2,500人	
116	新城	国立療養所松丘保養園	青森市大字石江字平山19	要	1F	—	指定の適否	福祉	×	×	×	×	×	×	×	×	
					2F	—	多目的ホール	使用可能階数	—	—	—	—	—	—	—	—	
					3F	—	面積	297㎡	—	—	—	—	—	—	—	—	
					4F以上	—	収容人数	71人	—	—	—	—	—	—	—	—	
117	新城	新青森駅前公園	青森市石江二丁目10	不要	1F	—	指定の適否	×	×	○	○	○	○	×	○	○	
					2F	—	使用可能階数	—	—	—	—	—	—	—	—	—	
					3F	—	面積	—	—	8,245㎡	8,245㎡	8,245㎡	8,245㎡	—	8,245㎡	8,245㎡	
					4F以上	—	収容人数	—	—	8,245人	8,245人	8,245人	8,245人	—	8,245人	8,245人	
118	新城	新城小学校	青森市大字新城字平岡266-14	要	1F	—	体育館、メディアスペース	指定の適否	○	○	○	○	○	×	○	○	
					2F	—	特別活動室	使用可能階数	—	—	—	—	—	—	—	—	
					3F	—	音楽室1・Ⅱ、美工室、視聴覚室	面積	1,410㎡	1,410㎡	1,410㎡	1,410㎡	1,410㎡	1,410㎡	—	1,410㎡	1,410㎡
					4F以上	—	収容人数	705人	705人	705人	705人	705人	705人	—	705人	705人	
119	新城	中央市民センター石江分館	青森市大字石江字江渡25-1	要	1F	—	大会議室、第1・第2・第3会議室	指定の適否	○	○	○	○	○	×	○	○	
					2F	—	使用可能階数	—	—	—	—	—	—	—	—	—	
					3F	—	面積	209㎡	209㎡	209㎡	209㎡	209㎡	209㎡	—	209㎡	209㎡	
					4F以上	—	収容人数	101人	101人	101人	101人	101人	101人	—	101人	101人	
120	新城	マルハン三好店	青森市三好二丁目2-4外	不要	1F	—	立体駐車場	指定の適否	×	▲	○	○	○	×	○	○	
					2F	—	立体駐車場	使用可能階数	—	2階以上	—	—	—	—	—	—	
					3F	—	立体駐車場	面積	—	4,527㎡	5,030㎡	5,030㎡	5,030㎡	5,030㎡	—	5,030㎡	5,030㎡
					4F以上	—	収容人数	—	4,527人	5,030人	5,030人	5,030人	5,030人	—	5,030人	5,030人	
121	新城	みよし西公園	青森市三好一丁目14	不要	1F	—	指定の適否	×	×	○	○	○	○	×	○	○	
					2F	—	使用可能階数	—	—	—	—	—	—	—	—	—	
					3F	—	面積	—	—	3,400㎡	3,400㎡	3,400㎡	3,400㎡	—	3,400㎡	3,400㎡	
					4F以上	—	収容人数	—	—	3,400人	3,400人	3,400人	3,400人	—	3,400人	3,400人	
122	新城	みよし東公園	青森市三好一丁目4	不要	1F	—	指定の適否	×	×	○	○	○	○	×	○	○	
					2F	—	使用可能階数	—	—	—	—	—	—	—	—	—	
					3F	—	面積	—	—	3,100㎡	3,100㎡	3,100㎡	3,100㎡	—	3,100㎡	3,100㎡	
					4F以上	—	収容人数	—	—	3,100人	3,100人	3,100人	3,100人	—	3,100人	3,100人	
123	新城中央	あいす	青森市大字新城字平岡102	要	1F	—	作業室(1)(2)	指定の適否	福祉	×	×	×	×	×	×	×	
					2F	—	使用可能階数	—	—	—	—	—	—	—	—	—	
					3F	—	面積	68㎡	—	—	—	—	—	—	—	—	
					4F以上	—	収容人数	20人	—	—	—	—	—	—	—	—	

【資料51】指定緊急避難場所及び指定一般避難所並びに指定福祉避難所一覧表

【一覧表における各表記】

解錠の欄「要」・・・避難所開設本部より開設に係る連絡を行った上で避難所開設を行う施設等。
 解錠の欄「不要」・・・公園等の解錠が不要な施設等（避難所開設本部からの連絡等がなくとも、市民へ開放されている施設等）

収容面積・・・各受入場所の端数切上げた数値の合計。
 収容人数・・・指定一般避難所と指定緊急避難場所を兼ねる施設は1人当たり2㎡、指定緊急避難場所のみ場合は1人当たり1㎡で積算した数値。

○・・・指定一般避難所もしくは指定緊急避難場所として指定されている施設等。

▲・・・浸水想定線に立地することから、施設の一部のみを指定緊急避難場所としている施設。洪水、高潮、内水氾濫の場合は、想定される浸水深以上の階層にある場所。津波の場合は、協定に基づく指定箇所もしくは基準水位以上の階層にある場所。

×・・・該当する区分において避難所指定を行わない施設等。

福祉・・・指定避難所のうち、避難所で生活に特別な配慮を必要とする要配慮者等の受入を行う指定福祉避難所。

No.	学区	施設名称	所在地	解錠	指定緊急避難場所												
					受入場所	指定種別	指定避難所	洪水	土砂災害	高潮	地震	津波	大規模な火事	内水氾濫	火山噴発		
124	新城中央	青森市文化財資料採取蔵庫(旧戸門小学校)	青森市大字戸門山部99-1	要	1F	体育館	指定の適否	×	○	○	○	○	○	×	○	○	
					2F	—	使用可能階数	—	—	—	—	—	—	—	—		
					3F	—	面積	—	450㎡	450㎡	450㎡	450㎡	450㎡	—	450㎡	450㎡	
					4F以上	—	収容人数	—	450人	450人	450人	450人	450人	—	450人	450人	
125	新城中央	くひむ	青森市大字新城字平岡102-2	要	1F	食堂	指定の適否	福祉	×	×	×	×	×	×	×	×	
					2F	—	使用可能階数	—	—	—	—	—	—	—	—		
					3F	—	面積	124㎡	—	—	—	—	—	—	—		
					4F以上	—	収容人数	37人	—	—	—	—	—	—	—		
126	新城中央	新城中央小学校	青森市大字新城字平岡141-1	要	1F	体育館	指定の適否	○	○	○	○	○	○	×	○	○	
					2F	図書室(低学年)、(高学年)	使用可能階数	—	—	—	—	—	—	—	—		
					3F	集会室、廊下	面積	1,013㎡	1,013㎡	1,013㎡	1,013㎡	1,013㎡	1,013㎡	—	1,013㎡	1,013㎡	
					4F以上	—	収容人数	506人	506人	506人	506人	506人	506人	—	506人	506人	
127	新城中央	新城中学校	青森市大字新城字平岡160	要	1F	体育館	指定の適否	○	○	○	○	○	○	×	○	○	
					2F	特別室	使用可能階数	—	—	—	—	—	—	—	—		
					3F	多目的ホール2、視聴覚室、図書室	面積	1,977㎡	1,977㎡	1,977㎡	1,977㎡	1,977㎡	1,977㎡	—	1,977㎡	1,977㎡	
					4F以上	—	収容人数	988人	988人	988人	988人	988人	988人	—	988人	988人	
128	新城中央	西部市民センター	青森市大字新城字平岡163-22	要	1F	アリーナ、和風学習室(A)(B)	指定の適否	○	○	○	○	○	○	×	○	○	
					2F	学習室1・2・3	使用可能階数	—	—	—	—	—	—	—	—		
					3F	多目的ホール	面積	1,300㎡	1,300㎡	1,300㎡	1,300㎡	1,300㎡	1,300㎡	—	1,300㎡	1,300㎡	
					4F以上	—	収容人数	650人	650人	650人	650人	650人	650人	—	650人	650人	
129	新城中央	中央市民センター白旗分館	青森市大字新城字山田270-1	要	1F	集会室、和室	指定の適否	×	○	○	○	×	×	×	○	○	
					2F	—	使用可能階数	—	—	—	—	—	—	—	—		
					3F	—	面積	—	125㎡	125㎡	125㎡	—	—	—	125㎡	125㎡	
					4F以上	—	収容人数	—	125人	125人	125人	—	—	—	125人	125人	
130	新城中央	中央市民センター鶴ヶ坂分館	青森市大字鶴ヶ坂字田川148-2	要	1F	大会館	指定の適否	○	○	○	○	○	○	×	○	○	
					2F	和室	使用可能階数	—	—	—	—	—	—	—	—		
					3F	—	面積	166㎡	166㎡	166㎡	166㎡	166㎡	166㎡	—	166㎡	166㎡	
					4F以上	—	収容人数	83人	83人	83人	83人	83人	83人	—	83人	83人	
131	新城中央	中央市民センター戸門分館	青森市大字戸門山部106-3	要	1F	集会室、和室	指定の適否	○	○	○	○	○	○	×	○	○	
					2F	—	使用可能階数	—	—	—	—	—	—	—	—		
					3F	—	面積	192㎡	192㎡	192㎡	192㎡	192㎡	192㎡	—	192㎡	192㎡	
					4F以上	—	収容人数	96人	96人	96人	96人	96人	96人	—	96人	96人	
132	新城中央	特別養護老人ホーム鶴ヶ丘苑	青森市大字新城字平岡746	要	1F	ホール	指定の適否	福祉	×	×	×	×	×	×	×		
					2F	—	使用可能階数	—	—	—	—	—	—	—	—		
					3F	—	面積	359㎡	—	—	—	—	—	—	—		
					4F以上	—	収容人数	108人	—	—	—	—	—	—	—		
133	新城中央	特別養護老人ホームつるがさか	青森市大字鶴ヶ坂字田川187-94	要	1F	会議室	指定の適否	福祉	×	×	×	×	×	×	×		
					2F	—	使用可能階数	—	—	—	—	—	—	—	—		
					3F	—	面積	63㎡	—	—	—	—	—	—	—		
					4F以上	—	収容人数	19人	—	—	—	—	—	—	—		
					1F	—	指定の適否	×	○	○	○	○	○	○	×	○	○

【資料51】指定緊急避難場所及び指定一般避難所並びに指定福祉避難所一覧表

〔一覧表における各表記〕

解錠の欄「要」・・・避難所開設本部より開設に係る連絡を行った上で避難所開設を行う施設等。

解錠の欄「不要」・・・公園等の解錠が不要な施設等（避難所開設本部からの連絡等がなくとも、市民へ開放されている施設等）

収容面積・・・各受入場所の端数切上げた数値の合計。

収容人数・・・指定一般避難所と指定緊急避難場所を兼ねる施設は1人当たり2㎡、指定緊急避難場所のみ場合は1人当たり1㎡で積算した数値。

○・・・指定一般避難所もしくは指定緊急避難場所として指定されている施設等。

▲・・・浸水想定域に立地することから、施設の一部のみを指定緊急避難場所としている施設。洪水、高潮、内水氾濫の場合は、想定される浸水深以上の階層にある場所。津波の場合は、協定に基づく指定箇所もしくは基準水位以上の階層にある場所。

×・・・該当する区分において避難所指定を行わない施設等。

福祉・・・指定避難所のうち、避難所で生活に特別な配慮を必要とする要配慮者等の受入を行う指定福祉避難所。

No.	学区	施設名称	所在地	解錠	受入場所		指定緊急避難場所									
					指定種別	指定避難所	洪水	土砂災害	高潮	地震	津波	大規模な火事	内水氾濫	火山噴発		
134	新城中央	東希望公園	青森市大字新城 字山田339-74	不要	2F	使用可能階数	—	—	—	—	—	—	—	—	—	—
					3F	面積	—	2,000㎡	2,000㎡	2,000㎡	2,000㎡	2,000㎡	—	2,000㎡	2,000㎡	
					4F以上	収容人数	—	2,000人	2,000人	2,000人	2,000人	2,000人	—	2,000人	2,000人	
135	新城中央	孫内農村センター	青森市大字孫内 字北原140-1	要	1F	多目的ホール、和室	指定の可否	○	○	○	○	○	○	×	○	○
					2F	使用可能階数	—	—	—	—	—	—	—	—	—	
					3F	面積	193㎡	193㎡	193㎡	193㎡	193㎡	193㎡	—	193㎡	193㎡	
					4F以上	収容人数	96人	96人	96人	96人	96人	—	96人	96人		
136	新城中央	緑ヶ丘東公園	青森市大字新城 字平岡109-421 外	不要	1F	指定の可否	×	○	○	○	○	○	×	○	○	
					2F	使用可能階数	—	—	—	—	—	—	—	—		
					3F	面積	—	1,400㎡	1,400㎡	1,400㎡	1,400㎡	1,400㎡	—	1,400㎡	1,400㎡	
					4F以上	収容人数	—	1,400人	1,400人	1,400人	1,400人	1,400人	—	1,400人	1,400人	
137	新城中央	山田児童遊園	青森市大字新城 字山田665-84	不要	1F	指定の可否	×	○	○	○	○	○	×	○	○	
					2F	使用可能階数	—	—	—	—	—	—	—	—		
					3F	面積	—	1,400㎡	1,400㎡	1,400㎡	1,400㎡	1,400㎡	—	1,400㎡	1,400㎡	
					4F以上	収容人数	—	1,400人	1,400人	1,400人	1,400人	1,400人	—	1,400人	1,400人	
138	千刈	久須志福祉館	青森市久須志二 丁目9-5	要	1F	指定の可否	○	×	○	○	○	○	×	○	○	
					2F	和室	使用可能階数	—	—	—	—	—	—	—	—	
					3F	面積	84㎡	—	84㎡	84㎡	84㎡	84㎡	—	84㎡	84㎡	
					4F以上	収容人数	42人	—	42人	42人	42人	42人	—	42人	42人	
139	千刈	千刈小学校	青森市千刈一丁 目10-20	要	1F	体育館	指定の可否	○	▲	○	○	○	▲	×	○	○
					2F	B棟、TTLルーム、会議室、図書室、家庭科室	使用可能階数	—	1階以上	—	—	—	2階以上	—	—	
					3F	面積	1,497㎡	1,497㎡	1,497㎡	1,497㎡	1,497㎡	798㎡	—	1,497㎡	1,497㎡	
					4F以上	【4階】B棟、4年教室(1・2組)、5年教室(1・2組)、4年・5年給食室	収容人数	748人	748人	748人	748人	748人	399人	—	748人	748人
140	千刈	吉川中学校	青森市久須志二 丁目9-1	要	1F	体育館	指定の可否	○	▲	○	○	○	▲	×	○	○
					2F	1学年教室、3学年教室、1学年特別室、3学年特別室、3学年学習室、3学年生徒会室	使用可能階数	—	2階以上	—	—	—	1階以上	—	—	
					3F	面積	2,336㎡	1,488㎡	2,336㎡	2,336㎡	2,336㎡	1,488㎡	—	2,336㎡	2,336㎡	
					4F以上	収容人数	1,168人	744人	1,168人	1,168人	1,168人	744人	—	1,168人	1,168人	
141	高田	介護老人保健施設カレア	青森市大字高田 字川瀬110-1	要	1F	管理棟、レクレーションルーム、食堂、タイムルーム(原付室)	指定の可否	福祉	×	×	×	×	×	×	×	×
					2F	食堂、タイムルーム、休憩コーナー	使用可能階数	—	—	—	—	—	—	—	—	
					3F	面積	414㎡	—	—	—	—	—	—	—	—	
					4F以上	収容人数	125人	—	—	—	—	—	—	—	—	
142	高田	太陽台市民館	青森市大字高田 字朝日山809-334	要	1F	集会所	指定の可否	○	○	×	○	○	○	×	○	○
					2F	使用可能階数	—	—	—	—	—	—	—	—		
					3F	面積	77㎡	77㎡	—	77㎡	77㎡	77㎡	—	77㎡	77㎡	
					4F以上	収容人数	38人	38人	—	38人	38人	38人	—	38人	38人	
143	高田	高田教育福祉センター	青森市大字高田 字日野229-1	要	1F	体育館	指定の可否	○	×	○	○	○	○	×	○	×
					2F	使用可能階数	—	—	—	—	—	—	—	—		
					3F	面積	340㎡	—	340㎡	340㎡	340㎡	340㎡	—	340㎡	—	
					4F以上	収容人数	170人	—	170人	170人	170人	170人	—	170人	—	
144	高田	高田小学校	青森市大字高田	要	1F	体育館	指定の可否	○	×	○	○	○	○	×	○	×
					2F	家庭科室、音楽室	使用可能階数	—	—	—	—	—	—	—	—	

【資料51】指定緊急避難場所及び指定一般避難所並びに指定福祉避難所一覧表

〔一覧表における各表記〕

解錠の欄「要」・・・避難所開設本部より開設に係る連絡を行った上で避難所開設を行う施設等。
 解錠の欄「不要」・・・公園等の解錠が不要な施設等（避難所開設本部からの連絡等がなくとも、市民へ開放されている施設等）

収容面積・・・各受入場所の端数切捨した数値の合計。
 収容人数・・・指定一般避難所と指定緊急避難場所を兼ねる施設は1人当たり2㎡、指定緊急避難場所のみ場合は1人当たり1㎡で積算した数値。

○・・・指定一般避難所もしくは指定緊急避難場所として指定されている施設等。

▲・・・浸水想定域に立地することから、施設の一部のみを指定緊急避難場所としている施設。洪水、高潮、内水氾濫の場合は、想定される浸水深以上の階層にある場所。津波の場合は、協定に基づく指定箇所もしくは基準水位以上の階層にある場所。

×・・・該当する区分において避難所指定を行わない施設等。

福祉・・・指定避難所のうち、避難所での生活に特別な配慮を必要とする要配慮者等の受入を行う指定福祉避難所。

No.	学区	施設名称	所在地	解錠	受入場所		指定緊急避難場所										
					指定種別	指定避難所	洪水	土砂災害	高潮	地震	津波	大規模な火事	内水氾濫	火山噴発			
144	高田	高田小学校	宇川瀬200-5	要	3F	—	面積	545㎡	—	545㎡	545㎡	545㎡	545㎡	—	545㎡	—	
					4F以上	—	収容人数	272人	—	272人	272人	272人	—	272人	—		
145	高田	特別養護老人ホーム寿幸園	青森市大字高田宇川瀬186	要	1F	1階ホール	指定の適否	福祉	×	×	×	×	×	×	×	×	×
					2F	—	使用可能階数	—	—	—	—	—	—	—	—		
					3F	—	面積	253㎡	—	—	—	—	—	—	—		
					4F以上	—	収容人数	76人	—	—	—	—	—	—	—		
146	黄町	ジャムフレンドクラブ青森	青森市港町二丁目10-23	不要	1F	平地駐車場面積、東側立体駐車場、西側立体駐車場	指定の適否	×	▲	×	▲	×	×	×	○	×	
					2F	東側立体駐車場、西側立体駐車場	使用可能階数	—	2階以上	—	2階以上	—	—	—	—		
					3F	東側立体駐車場、西側立体駐車場	面積	—	6,434㎡	—	6,434㎡	—	—	—	17,490㎡	—	
					4F以上	—	収容人数	—	6,434人	—	6,434人	—	—	—	17,490人	—	
147	黄町	黄町小学校	青森市青柳二丁目7-25	要	1F	体育館	指定の適否	○	▲	○	▲	○	▲	×	○	×	
					2F	ラウンジルーム	使用可能階数	—	2階以上	—	2階以上	—	3階以上	—	—		
					3F	—	面積	1,090㎡	372㎡	1,090㎡	372㎡	1,090㎡	278㎡	—	1,090㎡	—	
					4F以上	—	収容人数	545人	186人	545人	186人	545人	139人	—	545人	—	
148	佃	中央市民センター松森分館	青森市松森三丁目20-14	要	1F	集会室	指定の適否	×	×	○	○	×	×	×	○	×	
					2F	集会室、和室	使用可能階数	—	—	—	—	—	—	—	—		
					3F	—	面積	—	—	163㎡	163㎡	—	—	—	163㎡	—	
					4F以上	—	収容人数	—	—	163人	163人	—	—	—	163人	—	
149	佃	つくだウェザーパーク	青森市佃二丁目155-16	不要	1F	—	指定の適否	×	×	○	○	○	×	×	○	×	
					2F	—	使用可能階数	—	—	—	—	—	—	—	—		
					3F	—	面積	—	—	4,900㎡	4,900㎡	4,900㎡	—	—	4,900㎡	—	
					4F以上	—	収容人数	—	—	4,900人	4,900人	4,900人	—	—	4,900人	—	
150	佃	佃小学校	青森市佃二丁目6-1	要	1F	体育館、ワークスペース	指定の適否	○	▲	○	○	○	▲	×	○	×	
					2F	体育館(ギャラリー)、ワークスペース	使用可能階数	—	2階以上	—	—	—	2階以上	—	—		
					3F	ワークスペース	面積	1,789㎡	912㎡	1,789㎡	1,789㎡	1,789㎡	912㎡	—	1,789㎡	—	
					4F以上	—	収容人数	894人	456人	894人	894人	894人	455人	—	894人	—	
151	佃	佃中学校	青森市佃二丁目7-1	要	1F	体育館	指定の適否	○	▲	○	○	○	×	○	×		
					2F	—	使用可能階数	—	2階以上	—	—	—	—	—	—		
					3F	多目的ホール	面積	1,616㎡	539㎡	1,616㎡	1,616㎡	1,616㎡	1,616㎡	—	1,616㎡	—	
					4F以上	—	収容人数	808人	269人	808人	808人	808人	808人	—	808人	—	
152	遠道	2号遊歩道緑地	青森市遠道三丁目～大字泉野字野脇地内	不要	1F	—	指定の適否	×	×	○	○	○	×	×	○	○	
					2F	—	使用可能階数	—	—	—	—	—	—	—	—		
					3F	—	面積	—	—	51,000㎡	51,000㎡	51,000㎡	—	—	51,000㎡	51,000㎡	
					4F以上	—	収容人数	—	—	51,000人	51,000人	51,000人	—	—	51,000人	51,000人	
153	遠道	国家公務員会館宿舎磯野住宅	青森市はまなす一丁目2-1外	不要	1F	屋内階段部	指定の適否	×	▲	○	○	○	▲	×	○	○	
					2F	屋内階段部	使用可能階数	—	1階以上	—	—	—	3階以上	—	—		
					3F	屋内階段部	面積	—	618㎡	618㎡	618㎡	618㎡	374㎡	—	618㎡	618㎡	
					4F以上	—	収容人数	—	618人	618人	618人	618人	374人	—	618人	618人	
154	遠道	国家公務員会館宿舎遠道住宅	青森市東遠道一丁目5-1	不要	1F	屋内階段部	指定の適否	×	○	○	○	○	▲	×	○	○	
					2F	屋内階段部	使用可能階数	—	—	—	—	—	2階以上	—	—		
					3F	屋内階段部	面積	—	119㎡	119㎡	119㎡	119㎡	96㎡	—	119㎡	119㎡	

【資料51】指定緊急避難場所及び指定一般避難所並びに指定福祉避難所一覧表

【一覧表における各表記】

解錠の欄「要」・・・避難所開設本部より開設に係る連絡を行った上で避難所開設を行う施設等。

解錠の欄「不要」・・・公園等の解錠が不要な施設等（避難所開設本部からの連絡等がなくとも、市民へ開放されている施設等）

収容面積・・・各受入場所の端数切上げた数値の合計。

収容人数・・・指定一般避難所と指定緊急避難場所を兼ねる施設は1人当たり2㎡、指定緊急避難場所のみの場合は1人当たり1㎡で積算した数値。

○・・・指定一般避難所もしくは指定緊急避難場所として指定されている施設等。

▲・・・浸水想定域に立地することから、施設の一部のみを指定緊急避難場所としている施設、洪水、高潮、内水氾濫の場合は、想定される浸水深以上の階層にある場所。津波の場合は、協定に基づく指定箇所もしくは基準水位以上の階層にある場所。

×・・・該当する区分において避難所指定を行わない施設等。

福祉・・・指定避難所のうち、避難所での生活に特別な配慮を必要とする要配慮者等の受入を行う指定福祉避難所。

No.	学区	施設名称	所在地	解錠	受入場所		指定緊急避難場所									
					指定種別	指定階層	洪水	土砂災害	高潮	地震	津波	大規模な火事	内水氾濫	火山噴発		
					4F以上	—	収容人数	—	119人	119人	119人	119人	96人	—	119人	119人
155	造道	造道小学校	青森市造道三丁目4-16	要	1F	体育館、1年・2年生生活教室	指定の可否	○	▲	○	○	○	▲	×	○	○
					2F	—	使用可能階数	—	2階以上	—	—	—	3階以上	—	—	—
					3F	集会室、家庭科室、図書室	面積	1,470㎡	622㎡	1,470㎡	1,470㎡	1,470㎡	622㎡	—	1,470㎡	1,470㎡
					4F以上	【4階】第1・第2音楽室、図工室、第2理科室	収容人数	735人	311人	735人	735人	735人	311人	—	735人	735人
156	造道	造道中学校	青森市岡造道二丁目14-1	要	1F	体育館、武道場	指定の可否	○	○	○	○	○	▲	×	○	○
					2F	3学年の7教室(OR、特別活動室、総合学習室)	使用可能階数	—	—	—	—	—	2階以上	—	—	—
					3F	2学年の7教室(OR、特別活動室、総合学習室)、多目的ホール	面積	3,334㎡	3,334㎡	3,334㎡	3,334㎡	3,334㎡	1,786㎡	—	3,334㎡	3,334㎡
					4F以上	【4階】1学年の7教室(OR、特別活動室、総合学習室)	収容人数	1,667人	1,667人	1,667人	1,667人	1,667人	893人	—	1,667人	1,667人
157	造道	造道福祉館	青森市造道三丁目12-3	要	1F	和室	指定の可否	×	×	○	○	×	×	×	○	○
					2F	—	使用可能階数	—	—	—	—	—	—	—	—	—
					3F	—	面積	—	—	104㎡	104㎡	—	—	—	104㎡	104㎡
					4F以上	—	収容人数	—	—	104人	104人	—	—	—	104人	104人
158	筒井	青森高等学校	青森市桜川八丁目1-2	要	1F	第一・第二体育館	指定の可否	○	×	○	○	○	○	×	○	×
					2F	—	使用可能階数	—	—	—	—	—	—	—	—	—
					3F	—	面積	1,573㎡	—	1,573㎡	1,573㎡	1,573㎡	1,573㎡	—	1,573㎡	—
					4F以上	—	収容人数	786人	—	786人	786人	786人	786人	—	786人	—
159	筒井	桜川中央公園	青森市桜川四丁目1296	不要	1F	—	指定の可否	×	×	○	○	○	○	×	○	×
					2F	—	使用可能階数	—	—	—	—	—	—	—	—	—
					3F	—	面積	—	—	1,400㎡	1,400㎡	1,400㎡	1,400㎡	—	1,400㎡	—
					4F以上	—	収容人数	—	—	1,400人	1,400人	1,400人	1,400人	—	1,400人	—
160	筒井	桜川福祉館	青森市桜川五丁目19-3	要	1F	和室	指定の可否	×	×	○	○	×	×	×	○	×
					2F	—	使用可能階数	—	—	—	—	—	—	—	—	—
					3F	—	面積	—	—	104㎡	104㎡	—	—	—	104㎡	—
					4F以上	—	収容人数	—	—	104人	104人	—	—	—	104人	—
161	筒井	中央市民センター筒井分館	青森市桜川八丁目1-3	要	1F	—	指定の可否	×	×	○	○	×	×	×	○	×
					2F	会議室	使用可能階数	—	—	—	—	—	—	—	—	—
					3F	—	面積	—	—	59㎡	59㎡	—	—	—	59㎡	—
					4F以上	—	収容人数	—	—	59人	59人	—	—	—	59人	—
162	筒井	筒井小学校	青森市筒井一丁目1-1	要	1F	体育館	指定の可否	○	×	○	○	○	○	×	○	×
					2F	—	使用可能階数	—	—	—	—	—	—	—	—	—
					3F	—	面積	703㎡	—	703㎡	703㎡	703㎡	703㎡	—	703㎡	—
					4F以上	—	収容人数	351人	—	351人	351人	351人	351人	—	351人	—
163	筒井	筒井中学校	青森市桜川八丁目15-1	要	1F	体育館	指定の可否	○	▲	○	○	○	○	×	○	×
					2F	普通教室、第1・第2音楽室	使用可能階数	—	2階以上	—	—	—	—	—	—	—
					3F	普通教室	面積	1,816㎡	853㎡	1,816㎡	1,816㎡	1,816㎡	1,816㎡	—	1,816㎡	—
					4F以上	—	収容人数	808人	426人	808人	808人	808人	808人	—	808人	—
164	筒井南	京玉台公園	青森市大字筒井字八ッ橋973外	不要	1F	—	指定の可否	×	×	○	○	○	○	×	○	×
					2F	—	使用可能階数	—	—	—	—	—	—	—	—	—
					3F	—	面積	—	—	2,900㎡	2,900㎡	2,900㎡	2,900㎡	—	2,900㎡	—
					4F以上	—	収容人数	—	—	2,900人	2,900人	2,900人	2,900人	—	2,900人	—

【資料51】指定緊急避難場所及び指定一般避難所並びに指定福祉避難所一覧表

〔一覧表における各表記〕

解錠の欄「要」・・・避難所開設本部より開設に係る連絡を行った上で避難所開設を行う施設等。

解錠の欄「不要」・・・公園等の解錠が不要な施設等（避難所開設本部からの連絡等がなくとも、市民へ開放されている施設等）

収容面積・・・各受入場所の床面積の合計。

収容人数・・・指定一般避難所と指定緊急避難場所を兼ねる施設は1人当たり2㎡、指定緊急避難場所のみ場合は1人当たり1㎡で積算した数値。

○・・・指定一般避難所もしくは指定緊急避難場所として指定されている施設等。

▲・・・浸水想定域に立地するから、施設の一部のみを指定緊急避難場所としている施設。洪水、高潮、内水氾濫の場合は、想定される浸水深以上の階層にある場所。津波の場合は、協定に基づく指定箇所もしくは基準水位以上の階層にある場所。

×・・・該当する区分において避難所指定を行わない施設等。

福祉・・・指定避難所のうち、避難所で生活に特別な配慮を必要とする要配慮者等の受入を行う指定福祉避難所。

No.	学区	施設名称	所在地	解錠	指定緊急避難場所											
					受入場所	指定種別	指定階層	洪水	土砂災害	高潮	地震	津波	大規模な火事	内水氾濫	火山噴発	
165	筒井南	中央市民センター中筒井分館	青森市大字筒井字桜川187-4	要	1F	大広間	指定の適否	○	×	○	○	○	○	×	○	×
					2F	なかよし会、和室	使用可能階数	-	-	-	-	-	-	-	-	
					3F	-	面積	163㎡	-	163㎡	163㎡	163㎡	163㎡	-	163㎡	-
					4F以上	-	収容人数	81人	-	81人	81人	81人	81人	-	81人	-
166	筒井南	筒井南小学校	青森市大字筒井字ハッ橋46-1	要	1F	体育館	指定の適否	○	▲	○	○	○	○	×	○	×
					2F	図書室、第2理科室	使用可能階数	-	1階以上	-	-	-	-	-	-	-
					3F	第1・第2音楽室	面積	1,128㎡	1,128㎡	1,128㎡	1,128㎡	1,128㎡	1,128㎡	-	1,128㎡	-
					4F以上	-	収容人数	564人	564人	564人	564人	564人	564人	-	564人	-
167	筒井南	ハッ橋ニュータウン中央公園	青森市大字筒井字ハッ橋53-4外	不要	1F	-	指定の適否	×	×	○	○	○	○	×	×	×
					2F	-	使用可能階数	-	-	-	-	-	-	-	-	-
					3F	-	面積	-	-	2,000㎡	2,000㎡	2,000㎡	2,000㎡	-	-	-
					4F以上	-	収容人数	-	-	2,000人	2,000人	2,000人	2,000人	-	-	-
168	堤	青森緑こども園	青森市奥野三丁目7-2	要	1F	-	指定の適否	福祉	×	×	×	×	×	×	×	×
					2F	遊戯室、多目的室	使用可能階数	-	-	-	-	-	-	-	-	-
					3F	-	面積	180㎡	-	-	-	-	-	-	-	-
					4F以上	-	収容人数	54人	-	-	-	-	-	-	-	-
169	堤	浦町中学校	青森市勝田二丁目25-12	要	1F	体育館	指定の適否	○	▲	○	○	○	▲	×	○	×
					2F	3学年教室、コンピュータ室、図書室、音楽室、保健室、生徒会室、PTA活動室	使用可能階数	-	2階以上	-	-	-	2階以上	-	-	-
					3F	2学年教室、多目的ホール、電気室、第2美術室	面積	2,672㎡	1,768㎡	2,672㎡	2,672㎡	2,672㎡	1,768㎡	-	2,672㎡	-
					4F以上	-	収容人数	1,336人	881人	1,336人	1,336人	1,336人	881人	-	1,336人	-
170	堤	勝田公園	青森市勝田二丁目10	不要	1F	-	指定の適否	×	×	○	○	○	×	×	○	×
					2F	-	使用可能階数	-	-	-	-	-	-	-	-	-
					3F	-	面積	-	-	9,600㎡	9,600㎡	9,600㎡	-	-	9,600㎡	-
					4F以上	-	収容人数	-	-	9,600人	9,600人	9,600人	-	-	9,600人	-
171	堤	勤労青少年ホーム	青森市松原一丁目6-3	要	1F	読書室、サロン	指定の適否	×	▲	○	○	×	×	×	○	×
					2F	第一・第二集会室、作業室	使用可能階数	-	2階以上	-	-	-	-	-	-	-
					3F	運動室	面積	-	228㎡	300㎡	300㎡	-	-	-	300㎡	-
					4F以上	-	収容人数	-	228人	300人	300人	-	-	-	300人	-
172	堤	桜川八甲緑地	青森市桜川一丁目1	不要	1F	-	指定の適否	×	×	○	○	○	×	×	○	×
					2F	-	使用可能階数	-	-	-	-	-	-	-	-	-
					3F	-	面積	-	-	4,800㎡	4,800㎡	4,800㎡	-	-	4,800㎡	-
					4F以上	-	収容人数	-	-	4,800人	4,800人	4,800人	-	-	4,800人	-
173	堤	児童養護施設隣聖母園	青森市奥野三丁目7-1	要	1F	体育館、会議室	指定の適否	福祉	×	×	×	×	×	×	×	×
					2F	活動室	使用可能階数	-	-	-	-	-	-	-	-	-
					3F	-	面積	557㎡	-	-	-	-	-	-	-	-
					4F以上	-	収容人数	168人	-	-	-	-	-	-	-	-
174	堤	地域密着型特別養護老人ホーム 勝田三園	青森市勝田二丁目20-12	要	1F	-	指定の適否	福祉	×	×	×	×	×	×	×	×
					2F	ホール、多目的室1・2	使用可能階数	-	-	-	-	-	-	-	-	-
					3F	-	面積	162㎡	-	-	-	-	-	-	-	-
					4F以上	-	収容人数	49人	-	-	-	-	-	-	-	-
					1F	待合室、身狭教室	指定の適否	○	▲	○	○	○	▲	×	○	×

【資料51】指定緊急避難場所及び指定一般避難所並びに指定福祉避難所一覧表

【一覧表における各表記】

解錠の欄「要」・・・避難所開設本部より開設に係る連絡を行った上で避難所開設を行う施設等。

解錠の欄「不要」・・・公園等の解錠が不要な施設等（避難所開設本部からの連絡等がなくとも、市民へ開放されている施設等）

収容面積・・・各受入場所の端数切上げた数値の合計。

収容人数・・・指定一般避難所と指定緊急避難場所を兼ねる施設は1人当たり2㎡、指定緊急避難場所のみ場合は1人当たり1㎡で積算した数値。

○・・・指定一般避難所もしくは指定緊急避難場所として指定されている施設等。

▲・・・浸水想定域に立地することから、施設の一部のみを指定緊急避難場所としている施設。洪水、高潮、内水氾濫の場合は、想定される浸水深以上の階層にある場所。津波の場合は、協定に基づく指定箇所もしくは基準水位以上の階層にある場所。

×・・・該当する区分において避難所指定を行わない施設等。

福祉・・・指定避難所のうち、避難所での生活に特別な配慮を必要とする要配慮者等の受入を行う指定福祉避難所。

No.	学区	施設名称	所在地	解錠	指定緊急避難場所											
					受入場所	指定種別	指定階層	洪水	土砂災害	高潮	地震	津波	大規模な火事	内水氾濫	火山噴発	
175	堤	中央市民センター	青森市松原一丁目6-15	要	2F	講堂、体育館、中会議室(3)	使用可能階数	-	2階以上	-	-	-	2階以上	-	-	-
					3F	大会議室、中会議室(1)(2)、集会議室、研修室1-2	面積	1,438㎡	1,278㎡	1,438㎡	1,438㎡	1,438㎡	1,278㎡	-	1,438㎡	-
					4F以上	【4階】小ホール	収容人数	719人	639人	719人	719人	719人	639人	-	719人	-
176	堤	堤小学校	青森市松原二丁目4-4	要	1F	体育館	指定の適否	○	▲	○	○	○	▲	×	○	×
					2F	理科室、特別用図書、図書室	使用可能階数	-	2階以上	-	-	-	2階以上	-	-	-
					3F	-	面積	1,027㎡	285㎡	1,027㎡	1,027㎡	1,027㎡	285㎡	-	1,027㎡	-
					4F以上	-	収容人数	513人	142人	513人	513人	513人	142人	-	513人	-
177	堤	平和公園	青森市勝田二丁目369-1外	不要	1F	-	指定の適否	×	×	○	○	○	×	×	○	×
					2F	-	使用可能階数	-	-	-	-	-	-	-	-	-
					3F	-	面積	-	-	30,000㎡	30,000㎡	30,000㎡	-	-	30,000㎡	-
					4F以上	-	収容人数	-	-	30,000人	30,000人	30,000人	-	-	30,000人	-
178	堤	北斗高等学校	青森市松原二丁目1-24	要	1F	-	指定の適否	○	▲	○	○	○	▲	×	○	×
					2F	体育館	使用可能階数	-	2階以上	-	-	-	2階以上	-	-	-
					3F	-	面積	862㎡	862㎡	862㎡	862㎡	862㎡	862㎡	-	862㎡	-
					4F以上	-	収容人数	431人	431人	431人	431人	431人	431人	-	431人	-
179	堤	松原公園	青森市松原三丁目151-15	不要	1F	-	指定の適否	×	×	○	○	○	×	×	○	×
					2F	-	使用可能階数	-	-	-	-	-	-	-	-	-
					3F	-	面積	-	-	2,900㎡	2,900㎡	2,900㎡	-	-	2,900㎡	-
					4F以上	-	収容人数	-	-	2,900人	2,900人	2,900人	-	-	2,900人	-
180	東陽(北)	浅虫緑地	青森市大字浅虫宇山下369-2外	不要	1F	-	指定の適否	×	○	○	×	○	×	×	○	○
					2F	-	使用可能階数	-	-	-	-	-	-	-	-	-
					3F	-	面積	-	6,000㎡	6,000㎡	-	6,000㎡	-	-	6,000㎡	6,000㎡
					4F以上	-	収容人数	-	6,000人	6,000人	-	6,000人	-	-	6,000人	6,000人
181	東陽(北)	旧浅虫小学校(グラウンド)	青森市大字浅虫宇山下132	不要	1F	-	指定の適否	×	○	×	○	○	○	×	○	○
					2F	-	使用可能階数	-	-	-	-	-	-	-	-	-
					3F	-	面積	-	4,612㎡	-	4,612㎡	4,612㎡	4,612㎡	-	4,612㎡	4,612㎡
					4F以上	-	収容人数	-	4,612人	-	4,612人	4,612人	4,612人	-	4,612人	4,612人
182	東陽(北)	南部屋・海扇閣	青森市大字浅虫宇釜谷31	要	1F	-	指定の適否	×	×	×	×	×	▲	×	×	×
					2F	-	使用可能階数	-	-	-	-	-	2階以上	-	-	-
					3F	2階の一部	面積	-	-	-	-	-	349㎡	-	-	-
					4F以上	-	収容人数	-	-	-	-	-	349人	-	-	-
183	東陽(北)	ホテル秋田屋	青森市大字浅虫宇釜谷293-12	要	1F	-	指定の適否	×	×	×	×	×	▲	×	×	×
					2F	-	使用可能階数	-	-	-	-	-	2階以上	-	-	-
					3F	2階から3階の一部	面積	-	-	-	-	-	300㎡	-	-	-
					4F以上	-	収容人数	-	-	-	-	-	300人	-	-	-
184	東陽(北)	ユーザ浅虫	青森市大字浅虫宇釜谷341-19	要	1F	-	指定の適否	○	○	○	▲	○	▲	×	○	○
					2F	-	使用可能階数	-	-	-	2階以上	-	2階以上	-	-	-
					3F	3Fフロア(美術展示ギャラリー・ロビー・トイレ・レストラン)	面積	778㎡	778㎡	778㎡	778㎡	778㎡	778㎡	-	778㎡	778㎡
					4F以上	【4階】4Fフロア(会議室・ロビー・トイレ・給湯室・倉庫)	収容人数	389人	389人	389人	389人	389人	389人	-	389人	389人
185	東陽(北)	青森工業高等専門学校	青森市大字馬屋町中津町204-1	要	1F	第一・第二体育館、機械室	指定の適否	○	▲	○	○	○	○	×	○	○
					2F	-	使用可能階数	-	1階以上	-	-	-	-	-	-	-

【資料51】指定緊急避難場所及び指定一般避難所並びに指定福祉避難所一覧表

〔一覧表における各表記〕

解錠の欄「要」・・・避難所開設本部より開設に係る連絡を行った上で避難所開設を行う施設等。

解錠の欄「不要」・・・公園等の解錠が不要な施設等（避難所開設本部からの連絡等がなくとも、市民へ開放されている施設等）

収容面積・・・各受入場所の端数切上げた数値の合計。

収容人数・・・指定一般避難所と指定緊急避難場所を兼ねる施設は1人当たり2㎡、指定緊急避難場所のみ場合は1人当たり1㎡で積算した数値。

○・・・指定一般避難所もしくは指定緊急避難場所として指定されている施設等。

▲・・・浸水想定域に立地することから、施設の一部のみを指定緊急避難場所としている施設、洪水、高潮、内水氾濫の場合は、想定される浸水深以上の階層にある場所。津波の場合は、協定に基づく指定箇所もしくは基準水位以上の階層にある場所。

×・・・該当する区分において避難所指定を行わない施設等。

福祉・・・指定避難所のうち、避難所での生活に特別な配慮を必要とする要配慮者等の受入を行う指定福祉避難所。

No.	学区	施設名称	所在地	解錠	受入場所		指定緊急避難場所									
					指定種別	指定避難所	洪水	土砂災害	高潮	地震	津波	大規模な火事	内水氾濫	火山噴発		
185	東陽(南)	学校	青森市大字浅虫	要	3F	—	面積	1,881㎡	1,881㎡	1,881㎡	1,881㎡	1,881㎡	1,881㎡	—	1,881㎡	1,881㎡
					4F以上	—	収容人数	940人	940人	940人	940人	940人	940人	—	940人	940人
186	東陽(南)	経費老人ホーム和幸園	青森市大字浅虫 字内野45-1	要	1F	診療室	指定の適否	福祉	×	×	×	×	×	×	×	×
					2F	—	使用可能階数	—	—	—	—	—	—	—	—	
					3F	—	面積	55㎡	—	—	—	—	—	—	—	—
					4F以上	—	収容人数	16人	—	—	—	—	—	—	—	—
187	東陽(南)	新青森県総合運動公園	青森市大字富田 字高瀬地内	要	1F	—	指定の適否	×	○	○	○	○	○	○	○	
					2F	—	使用可能階数	—	—	—	—	—	—	—	—	
					3F	—	面積	—	626,000㎡	626,000㎡	626,000㎡	626,000㎡	626,000㎡	626,000㎡	626,000㎡	
					4F以上	—	収容人数	—	626,000人	626,000人	626,000人	626,000人	626,000人	626,000人	626,000人	
188	東陽(南)	東陽小学校	青森市大字富田 字玉水181-1	要	1F	体育館	指定の適否	○	○	○	○	○	○	×	○	○
					2F	音楽室、生活科室	使用可能階数	—	—	—	—	—	—	—	—	—
					3F	特別用会議室、園工工作庫	面積	1,049㎡	1,049㎡	1,049㎡	1,049㎡	1,049㎡	1,049㎡	—	1,049㎡	1,049㎡
					4F以上	—	収容人数	524人	524人	524人	524人	524人	524人	—	524人	524人
189	東陽(南)	特別養護老人ホーム和幸園	青森市大字富田 字下野尻46-3	要	1F	デイサービス、診療室、食堂ホール	指定の適否	福祉	×	×	×	×	×	×	×	×
					2F	機能訓練室、会議室	使用可能階数	—	—	—	—	—	—	—	—	—
					3F	—	面積	450㎡	—	—	—	—	—	—	—	—
					4F以上	—	収容人数	136人	—	—	—	—	—	—	—	—
190	東陽(南)	マエダアリーナ(新青森県総合運動公園総合体育館)	青森市大字富田 字高瀬22-2	要	1F	メインアリーナ、サブアリーナ	指定の適否	○	○	○	○	○	×	○	○	
					2F	メインアリーナ、サブアリーナ	使用可能階数	—	—	—	—	—	—	—	—	—
					3F	メインアリーナ、研修室	面積	10,336㎡	10,336㎡	10,336㎡	10,336㎡	10,336㎡	10,336㎡	—	10,336㎡	10,336㎡
					4F以上	—	収容人数	5,168人	5,168人	5,168人	5,168人	5,168人	5,168人	—	5,168人	5,168人
191	戸山西	青森月見寮	青森市大字駒込 字月見野918-3	要	1F	—	指定の適否	福祉	×	×	×	×	×	×	×	×
					2F	—	使用可能階数	—	—	—	—	—	—	—	—	—
					3F	—	面積	49㎡	—	—	—	—	—	—	—	—
					4F以上	—	収容人数	12人	—	—	—	—	—	—	—	—
192	戸山西	特別養護老人ホーム藤の園	青森市大字駒込 字宝沢387-1	要	1F	1階ホール	指定の適否	福祉	×	×	×	×	×	×	×	×
					2F	—	使用可能階数	—	—	—	—	—	—	—	—	—
					3F	—	面積	211㎡	—	—	—	—	—	—	—	—
					4F以上	—	収容人数	63人	—	—	—	—	—	—	—	—
193	戸山西	戸山北公園	青森市赤坂二丁目 78-263	不要	1F	—	指定の適否	×	○	○	○	○	○	×	○	○
					2F	—	使用可能階数	—	—	—	—	—	—	—	—	—
					3F	—	面積	—	2,500㎡	2,500㎡	2,500㎡	2,500㎡	2,500㎡	—	2,500㎡	2,500㎡
					4F以上	—	収容人数	—	2,500人	2,500人	2,500人	2,500人	2,500人	—	2,500人	2,500人
194	戸山西	戸山市民センター	青森市宝沢四丁目 1-4	要	1F	体育館、和室(小)	指定の適否	○	▲	○	○	○	○	×	○	○
					2F	—	使用可能階数	—	1階以上	—	—	—	—	—	—	—
					3F	—	面積	752㎡	752㎡	752㎡	752㎡	752㎡	752㎡	—	752㎡	752㎡
					4F以上	—	収容人数	376人	376人	376人	376人	376人	376人	—	376人	376人
195	戸山西	戸山中央公園	青森市宝沢四丁目 48-188	不要	1F	—	指定の適否	×	×	○	○	○	○	×	○	○
					2F	—	使用可能階数	—	—	—	—	—	—	—	—	—
					3F	—	面積	—	—	22,000㎡	22,000㎡	22,000㎡	22,000㎡	—	22,000㎡	22,000㎡

【資料51】指定緊急避難場所及び指定一般避難所並びに指定福祉避難所一覧表

〔一覧表における各表記〕

解錠の欄「要」・・・避難所開設本部より開設に係る連絡を行った上で避難所開設を行う施設等。

解錠の欄「不要」・・・公園等の解錠が不要な施設等（避難所開設本部からの連絡等がなくとも、市民へ開放されている施設等）

収容面積・・・各受入場所の端数切捨した数値の合計。

収容人数・・・指定一般避難所と指定緊急避難場所を兼ねる施設は1人当たり2㎡、指定緊急避難場所のみ場合は1人当たり1㎡で積算した数値。

○・・・指定一般避難所もしくは指定緊急避難場所として指定されている施設等。

▲・・・浸水想定域に立地することから、施設の一部のみを指定緊急避難場所としている施設、洪水、高潮、内水氾濫の場合は、想定される浸水深以上の階層にある場所。津波の場合は、協定に基づく指定箇所もしくは基準水位以上の階層にある場所。

×・・・該当する区分において避難所指定を行わない施設等。

福祉・・・指定避難所のうち、避難所で生活に特別な配慮を必要とする要配慮者等の受入を行う指定福祉避難所。

No.	学区	施設名称	所在地	解錠	受入場所		指定緊急避難場所									
					指定種別	指定階層	洪水	土砂災害	高潮	地震	津波	大規模な火事	内水氾濫	火山噴発		
					4F以上	収容人数	-	-	22,000人	22,000人	22,000人	22,000人	-	22,000人	22,000人	
196	戸山西	戸山中央緑地	青森市赤坂一丁目268-180外	不要	1F	指定の適否	×	×	○	○	○	○	×	○	○	
					2F	使用可能階数	-	-	-	-	-	-	-	-		
					3F	面積	-	-	31,000㎡	31,000㎡	31,000㎡	31,000㎡	-	31,000㎡	31,000㎡	
					4F以上	収容人数	-	-	31,000人	31,000人	31,000人	31,000人	-	31,000人	31,000人	
197	戸山西	戸山中学校	青森市赤坂一丁目1-1	要	1F	体育館	指定の適否	○	○	○	○	○	×	○	○	
					2F	2階コモンスペース	使用可能階数	-	-	-	-	-	-	-	-	
					3F	3階コモンスペース	面積	1,088㎡	1,088㎡	1,088㎡	1,088㎡	1,088㎡	1,088㎡	-	1,088㎡	1,088㎡
					4F以上	収容人数	544人	544人	544人	544人	544人	544人	-	544人	544人	
198	戸山西	戸山西公園	青森市堂沢三丁目17-18	不要	1F	指定の適否	×	×	○	○	○	○	×	○	○	
					2F	使用可能階数	-	-	-	-	-	-	-	-	-	
					3F	面積	-	-	13,000㎡	13,000㎡	13,000㎡	13,000㎡	-	13,000㎡	13,000㎡	
					4F以上	収容人数	-	-	13,000人	13,000人	13,000人	13,000人	-	13,000人	13,000人	
199	戸山西	戸山西小学校	青森市堂沢三丁目1-1	要	1F	体育館	指定の適否	○	▲	○	○	○	×	○	○	
					2F	図書室、図工室、第2種科室	使用可能階数	-	1階以上	-	-	-	-	-	-	
					3F	面積	1,200㎡	1,200㎡	1,200㎡	1,200㎡	1,200㎡	1,200㎡	-	1,200㎡	1,200㎡	
					4F以上	収容人数	600人	600人	600人	600人	600人	600人	-	600人	600人	
200	戸山西	戸山東公園	青森市赤坂一丁目59-65	不要	1F	指定の適否	×	○	○	○	○	○	×	○	○	
					2F	使用可能階数	-	-	-	-	-	-	-	-	-	
					3F	面積	-	2,500㎡	2,500㎡	2,500㎡	2,500㎡	2,500㎡	-	2,500㎡	2,500㎡	
					4F以上	収容人数	-	2,500人	2,500人	2,500人	2,500人	2,500人	-	2,500人	2,500人	
201	戸山西	戸山南公園	青森市堂沢四丁目48-26外	不要	1F	指定の適否	×	○	○	○	○	○	×	○	○	
					2F	使用可能階数	-	-	-	-	-	-	-	-	-	
					3F	面積	-	3,100㎡	3,100㎡	3,100㎡	3,100㎡	3,100㎡	-	3,100㎡	3,100㎡	
					4F以上	収容人数	-	3,100人	3,100人	3,100人	3,100人	3,100人	-	3,100人	3,100人	
202	戸山西	養護老人ホーム藤木ホーム	青森市大字駒込字堂沢397-3	要	1F	ホール	指定の適否	福祉	×	×	×	×	×	×	×	
					2F	相談員相談室、備品保管庫、職員管理室、職員休憩室(1X2)	使用可能階数	-	-	-	-	-	-	-	-	
					3F	面積	228㎡	-	-	-	-	-	-	-	-	
					4F以上	収容人数	69人	-	-	-	-	-	-	-	-	
203	長島	アートホテル青森	青森市本町二丁目1-26	要	1F	指定の適否	×	×	×	×	×	▲	×	×		
					2F	使用可能階数	-	-	-	-	-	3階以上	-	-		
					3F	面積	-	-	-	-	-	477㎡	-	-		
					4F以上	収容人数	-	-	-	-	-	477人	-	-		
204	長島	青い森公園	青森市長島一丁目2	不要	1F	指定の適否	×	×	○	○	○	×	×	○		
					2F	使用可能階数	-	-	-	-	-	-	-	-		
					3F	面積	-	-	18,000㎡	18,000㎡	18,000㎡	-	-	18,000㎡	18,000㎡	
					4F以上	収容人数	-	-	18,000人	18,000人	18,000人	-	-	18,000人	18,000人	
205	長島	協同総合タックン美術館展示館(市民美術館展示館)	青森市新町二丁目7-1	要	1F	展示室	指定の適否	○	▲	○	○	○	▲	×	○	
					2F	展示室	使用可能階数	-	2階以上	-	-	-	2階以上	-	-	
					3F	展示室、控え室	面積	927㎡	773㎡	927㎡	927㎡	927㎡	773㎡	-	927㎡	927㎡
					4F以上	収容人数	463人	386人	463人	463人	463人	386人	-	463人	463人	

【資料51】指定緊急避難場所及び指定一般避難所並びに指定福祉避難所一覧表

【一覧表における各表記】

解錠の欄「要」・・・避難所開設本部より開設に係る連絡を行った上で避難所開設を行う施設等。

解錠の欄「不要」・・・公園等の解錠が不要な施設等（避難所開設本部からの連絡等がなくとも、市民へ開放されている施設等）

収容面積・・・各受入場所の床面積合計

収容人数・・・指定一般避難所と指定緊急避難場所を兼ねる施設は1人当たり2㎡、指定緊急避難場所のみの場合は1人当たり1㎡で積算した数値。

○・・・指定一般避難所もしくは指定緊急避難場所として指定されている施設等。

▲・・・浸水想定域に立地することから、施設の一部のみを指定緊急避難場所としている施設。洪水、高潮、内水氾濫の場合は、想定される浸水深以上の階層にある場所。津波の場合は、協定に基づく指定箇所もしくは基準水位以上の階層にある場所。

×・・・該当する区分において避難所指定を行わない施設等。

福祉・・・指定避難所のうち、避難所で生活に特別な配慮を必要とする要配慮者等の受入を行う指定福祉避難所。

No.	学区	施設名称	所在地	解錠	指定緊急避難場所											
					受入場所	指定種別	指定避難所	洪水	土砂災害	高潮	地震	津波	大規模な火事	内水氾濫	火山噴発	
206	長島	長島小学校	青森市長島三丁目8-1	要	1F	体育館	指定の適否	○	▲	○	○	○	▲	×	○	○
					2F	生活科室	使用可能階数	-	2階以上	-	-	-	2階以上	-	-	-
					3F	-	面積	905㎡	193㎡	905㎡	905㎡	905㎡	193㎡	-	905㎡	905㎡
					4F以上	【4階】視聴覚室	収容人数	452人	96人	452人	452人	452人	96人	-	452人	452人
207	長島	中新町まちなか乳児室	青森市新町二丁目6-13	要	1F	分館2	指定の適否	福祉	×	×	×	×	×	×	×	×
					2F	-	使用可能階数	-	-	-	-	-	-	-	-	-
					3F	-	面積	73㎡	-	-	-	-	-	-	-	-
					4F以上	-	収容人数	22人	-	-	-	-	-	-	-	-
208	長島	和幸保育園	青森市長島二丁目1-12	要	1F	1階フロア	指定の適否	福祉	×	×	×	×	×	×	×	×
					2F	-	使用可能階数	-	-	-	-	-	-	-	-	-
					3F	3階フロア	面積	270㎡	-	-	-	-	-	-	-	-
					4F以上	-	収容人数	81人	-	-	-	-	-	-	-	-
209	浪打	青森朝の星短期大学	青森市浪打二丁目6-32	要	1F	シムナース(体育館)、旧ナースリールーム	指定の適否	○	▲	○	○	○	▲	×	○	○
					2F	-	使用可能階数	-	2階以上	-	-	-	2階以上	-	-	-
					3F	-	面積	1,014㎡	272㎡	1,014㎡	1,014㎡	1,014㎡	272㎡	-	1,014㎡	1,014㎡
					4F以上	-	収容人数	507人	136人	507人	507人	507人	136人	-	507人	507人
210	浪打	カホヒグループスタジアム(青森市民体育館)	青森市合浦二丁目9-1	要	1F	主観球場	指定の適否	○	▲	○	▲	○	▲	×	○	○
					2F	第1・第2体育館	使用可能階数	-	2階以上	-	2階以上	-	3階以上	-	-	-
					3F	第3体育館、研修室	面積	2,446㎡	1,021㎡	2,446㎡	1,021㎡	2,446㎡	364㎡	-	2,446㎡	2,446㎡
					4F以上	-	収容人数	1,223人	510人	1,223人	510人	1,223人	182人	-	1,223人	1,223人
211	浪打	合浦公園	青森市合浦二丁目86外	不要	1F	-	指定の適否	×	×	○	×	○	×	○	○	○
					2F	-	使用可能階数	-	-	-	-	-	-	-	-	-
					3F	-	面積	-	-	165,000㎡	-	165,000㎡	-	165,000㎡	165,000㎡	165,000㎡
					4F以上	-	収容人数	-	-	165,000人	-	165,000人	-	165,000人	165,000人	165,000人
212	浪打	畑福祉館	青森市佃一丁目3-21	要	1F	和室	指定の適否	×	×	○	○	×	×	×	○	×
					2F	-	使用可能階数	-	-	-	-	-	-	-	-	-
					3F	-	面積	-	-	86㎡	86㎡	-	-	-	86㎡	-
					4F以上	-	収容人数	-	-	86人	86人	-	-	-	86人	-
213	浪打	浪打小学校	青森市浪打一丁目4-1	要	1F	体育館	指定の適否	○	▲	○	○	○	▲	×	○	×
					2F	ワークスペース	使用可能階数	-	2階以上	-	-	-	2階以上	-	-	-
					3F	ワークスペース	面積	2,160㎡	1,440㎡	2,160㎡	2,160㎡	2,160㎡	1,440㎡	-	2,160㎡	-
					4F以上	【4階】ワークスペース	収容人数	1,080人	720人	1,080人	1,080人	1,080人	720人	-	1,080人	-
214	浪打	浪打中学校	青森市合浦一丁目11-10	要	1F	体育館	指定の適否	○	▲	○	▲	○	▲	×	○	○
					2F	-	使用可能階数	-	2階以上	-	2階以上	-	3階以上	-	-	-
					3F	多目的ホール	面積	1,254㎡	348㎡	1,254㎡	348㎡	1,254㎡	348㎡	-	1,254㎡	1,254㎡
					4F以上	-	収容人数	627人	174人	627人	174人	627人	174人	-	627人	627人
215	浪打	花園町公園	青森市花園二丁目12	不要	1F	-	指定の適否	×	×	○	○	○	×	×	○	×
					2F	-	使用可能階数	-	-	-	-	-	-	-	-	-
					3F	-	面積	-	-	2,400㎡	2,400㎡	2,400㎡	-	-	2,400㎡	-
					4F以上	-	収容人数	-	-	2,400人	2,400人	2,400人	-	-	2,400人	-
					1F	レスリング場、会議室	指定の適否	○	▲	○	▲	○	▲	×	○	○

【資料51】指定緊急避難場所及び指定一般避難所並びに指定福祉避難所一覧表

【一覧表における各表記】

解錠の欄「要」・・・避難所開設本部より開設に係る連絡を行った上で避難所開設を行う施設等。
 解錠の欄「不要」・・・公園等の解錠が不要な施設等（避難所開設本部からの連絡等がなくとも、市民へ開放されている施設等）

収容面積・・・各受入場所の床面積の合計。
 収容人数・・・指定一般避難所と指定緊急避難場所を兼ねる施設は1人当たり2㎡、指定緊急避難場所のみ場合は1人当たり1㎡で積算した数値。

○・・・指定一般避難所もしくは指定緊急避難場所として指定されている施設等。

▲・・・浸水想定に立地することから、施設の一部を指定緊急避難場所としている施設。洪水、高潮、内水氾濫の場合は、想定される浸水深以上の階層にある場所。津波の場合は、協定に基づく指定箇所もしくは基準水位以上の階層にある場所。

×・・・該当する区分において避難所指定を行わない施設等。

福祉・・・指定避難所のうち、避難所での生活に特別な配慮を必要とする要配慮者等の受入を行う指定福祉避難所。

No.	学区	施設名称	所在地	解錠	受入場所		指定緊急避難場所									
					指定種別	指定避難所	洪水	土砂災害	高潮	地震	津波	大規模な火事	内水氾濫	火山噴発		
216	浪打	みちぎんドリーム スタジアム(青森市スポーツ会館)	青森市合浦一丁目13-1	要	2F	遊技場、剣道場	使用可能階数	-	2階以上	-	2階以上	-	3階以上	-	-	-
					3F	弓道場	面積	1,761㎡	1,416㎡	1,761㎡	1,416㎡	1,761㎡	516㎡	-	1,761㎡	1,761㎡
					4F以上	-	収容人数	880人	708人	880人	708人	880人	258人	-	880人	880人
217	浪打	みちのく銀行研修会館	青森市合浦二丁目5-5	要	1F	-	指定の可否	×	×	×	×	×	▲	×	×	×
					2F	-	使用可能階数	-	-	-	-	-	3階以上	-	-	-
					3F	4階から5階の一部	面積	-	-	-	-	-	209㎡	-	-	-
					4F以上	-	収容人数	-	-	-	-	-	209人	-	-	-
218	浪館	中央市民センター浪館分館	青森市浪館字平岡66-1	要	1F	集会室	指定の可否	○	○	○	○	○	○	×	○	○
					2F	和室、体育室	使用可能階数	-	-	-	-	-	-	-	-	-
					3F	-	面積	209㎡	209㎡	209㎡	209㎡	209㎡	209㎡	-	209㎡	209㎡
					4F以上	-	収容人数	104人	104人	104人	104人	104人	104人	-	104人	104人
219	浪館	浪館小学校	青森市浪館前田三丁目23-1	要	1F	体育館	指定の可否	○	▲	○	○	○	○	×	○	○
					2F	理科室1	使用可能階数	-	1階以上	-	-	-	-	-	-	-
					3F	図工室1・2、中学年特別活動室、生活科準備室	面積	1,083㎡	1,083㎡	1,083㎡	1,083㎡	1,083㎡	1,083㎡	-	1,083㎡	1,083㎡
					4F以上	-	収容人数	541人	541人	541人	541人	541人	541人	-	541人	541人
220	浪館	老人保健施設すずかけの里	青森市里見二丁目13-1	要	1F	レクスペース・リハスペース・食堂・会議室	指定の可否	福祉	×	×	×	×	×	×	×	×
					2F	食堂、談話室	使用可能階数	-	-	-	-	-	-	-	-	-
					3F	-	面積	1,110㎡	-	-	-	-	-	-	-	-
					4F以上	-	収容人数	336人	-	-	-	-	-	-	-	-
221	野内	野内小学校	青森市大野内字菊川1155	要	1F	体育館	指定の可否	○	▲	○	○	○	▲	×	○	○
					2F	図工室、理科室、調理室、音楽室	使用可能階数	-	1階以上	-	-	-	2階以上	-	-	-
					3F	-	面積	785㎡	785㎡	785㎡	785㎡	785㎡	335㎡	-	785㎡	785㎡
					4F以上	-	収容人数	392人	392人	392人	392人	392人	167人	-	392人	392人
222	橋本	青森グリーンパークホテル・アネックス	青森市本町二丁目5-18	要	1F	-	指定の可否	×	×	×	×	×	▲	×	×	×
					2F	-	使用可能階数	-	-	-	-	-	2階以上	-	-	-
					3F	3階から11階の一部	面積	-	-	-	-	-	82㎡	-	-	-
					4F以上	-	収容人数	-	-	-	-	-	82人	-	-	-
223	橋本	アップルハルス青森	青森市本町五丁目1-5	要	1F	-	指定の可否	×	×	×	×	×	▲	×	×	×
					2F	-	使用可能階数	-	-	-	-	-	3階以上	-	-	-
					3F	2階から3階の一部	面積	-	-	-	-	-	631㎡	-	-	-
					4F以上	-	収容人数	-	-	-	-	-	631人	-	-	-
224	橋本	橋本小学校	青森市橋本一丁目9-17	要	1F	体育館、音楽教室、特別支援室、特別活動室	指定の可否	○	▲	○	○	○	▲	×	○	○
					2F	集会室、音楽教室、特別活動室、児童会室	使用可能階数	-	2階以上	-	-	-	3階以上	-	-	-
					3F	特別活動室、児童会室、第1音楽室	面積	1,846㎡	767㎡	1,846㎡	1,846㎡	1,846㎡	226㎡	-	1,846㎡	1,846㎡
					4F以上	-	収容人数	924人	388人	924人	924人	924人	113人	-	924人	924人
225	橋本	福祉増進センター	青森市本町四丁目1-3	要	1F	-	指定の可否	○	▲	○	▲	○	▲	×	○	○
					2F	和室、研修室、小会議室、パソコン	使用可能階数	-	2階以上	-	2階以上	-	3階以上	-	-	-
					3F	大会議室、中会議室	面積	603㎡	603㎡	603㎡	603㎡	603㎡	273㎡	-	603㎡	603㎡
					4F以上	-	収容人数	301人	301人	301人	301人	301人	136人	-	301人	301人
226	橋本	十三川青森	青森市堤町一丁目	要	1F	-	指定の可否	×	×	×	×	×	▲	×	×	×
					2F	-	使用可能階数	-	-	-	-	-	3階以上	-	-	-

【資料51】指定緊急避難場所及び指定一般避難所並びに指定福祉避難所一覧表

〔一覧表における各表記〕

解錠の欄「要」・・・避難所開設本部より開設に係る連絡を行った上で避難所開設を行う施設等。

解錠の欄「不要」・・・公園等の解錠が不要な施設等（避難所開設本部からの連絡等がなくとも、市民へ開放されている施設等）

収容面積・・・各受入場所の端数切上げた数値の合計。

収容人数・・・指定一般避難所と指定緊急避難場所を兼ねる施設は1人当たり2㎡、指定緊急避難場所のみ場合は1人当たり1㎡で積算した数値。

○・・・指定一般避難所もしくは指定緊急避難場所として指定されている施設等。

▲・・・浸水想定域に立地することから、施設の一部のみを指定緊急避難場所としている施設。洪水、高潮、内水氾濫の場合は、想定される浸水深以上の階層にある場所。津波の場合は、協定に基づく指定箇所もしくは基準水位以上の階層にある場所。

×・・・該当する区分において避難所指定を行わない施設等。

福祉・・・指定避難所のうち、避難所での生活に特別な配慮を必要とする要配慮者等の受入を行う指定福祉避難所。

No.	学区	施設名称	所在地	解錠	指定緊急避難場所											
					受入場所	指定種別	指定階層	洪水	土砂災害	高潮	地震	津波	大規模な火事	内水氾濫	火山噴発	
220			目1-23	要	3F	3階から4階の一部	面積	-	-	-	-	-	2,433㎡	-	-	-
					4F以上	-	収容人数	-	-	-	-	-	2,433人	-	-	-
227	橋本	木町公園	青森市木町一丁目1-18外	不要	1F	-	指定の適否	×	×	○	○	○	×	×	○	○
					2F	-	使用可能階数	-	-	-	-	-	-	-	-	-
					3F	-	面積	-	-	11,000㎡	11,000㎡	11,000㎡	-	-	11,000㎡	11,000㎡
					4F以上	-	収容人数	-	-	11,000人	11,000人	11,000人	-	-	11,000人	11,000人
228	橋本	リンクステーション ンホール青森 (青森市文化会館)	青森市埴町一丁目4-1	要	1F	ロビー、玄関ホール、主催者控室、楽屋(1)~(4)	指定の適否	○	▲	○	▲	○	▲	×	○	○
					2F	展示室、リハーサル室、ロビー、ホワイエ、楽屋(5)~(6)	使用可能階数	-	2階以上	-	2階以上	-	3階以上	-	-	-
					3F	小会議室(4)、和室、ホワイエ	面積	4,192㎡	3,580㎡	4,192㎡	3,580㎡	4,192㎡	2,475㎡	-	4,192㎡	4,192㎡
					4F以上	-	収容人数	2,096人	1,780人	2,096人	1,780人	2,096人	1,237人	-	2,096人	2,096人
229	浜田	青森中央高等学校	青森市東大野一丁目22-1	要	1F	第一・第二体育館	指定の適否	○	○	○	○	○	○	×	○	○
					2F	会議室	使用可能階数	-	-	-	-	-	-	-	-	-
					3F	多目的室、多目的ホール	面積	2,421㎡	2,421㎡	2,421㎡	2,421㎡	2,421㎡	2,421㎡	-	2,421㎡	2,421㎡
					4F以上	-	収容人数	1,210人	1,210人	1,210人	1,210人	1,210人	1,210人	-	1,210人	1,210人
230	浜田	奥野中央公園	青森市緑二丁目17-1	不要	1F	-	指定の適否	×	×	○	○	○	○	×	○	○
					2F	-	使用可能階数	-	-	-	-	-	-	-	-	-
					3F	-	面積	-	-	20,000㎡	20,000㎡	20,000㎡	20,000㎡	-	20,000㎡	20,000㎡
					4F以上	-	収容人数	-	-	20,000人	20,000人	20,000人	20,000人	-	20,000人	20,000人
231	浜田	浜田小学校	青森市大字浜田字豊田36-2	要	1F	体育館	指定の適否	○	▲	○	○	○	○	×	○	×
					2F	図工室、音楽室、家庭科室、理科室	使用可能階数	-	2階以上	-	-	-	-	-	-	-
					3F	音楽室、図書室	面積	1,203㎡	500㎡	1,203㎡	1,203㎡	1,203㎡	1,203㎡	-	1,203㎡	-
					4F以上	-	収容人数	601人	250人	601人	601人	601人	601人	-	601人	-
232	浜田	浜田中央公園	青森市浜田三丁目2-1	不要	1F	-	指定の適否	×	○	○	○	○	○	×	○	○
					2F	-	使用可能階数	-	-	-	-	-	-	-	-	-
					3F	-	面積	-	30,000㎡	30,000㎡	30,000㎡	30,000㎡	30,000㎡	-	30,000㎡	30,000㎡
					4F以上	-	収容人数	-	30,000人	30,000人	30,000人	30,000人	30,000人	-	30,000人	30,000人
233	浜田	浜田ニュータウン西公園	青森市浜田一丁目11	不要	1F	-	指定の適否	×	○	○	○	○	○	×	○	○
					2F	-	使用可能階数	-	-	-	-	-	-	-	-	-
					3F	-	面積	-	3,200㎡	3,200㎡	3,200㎡	3,200㎡	3,200㎡	-	3,200㎡	3,200㎡
					4F以上	-	収容人数	-	3,200人	3,200人	3,200人	3,200人	3,200人	-	3,200人	3,200人
234	浜田	浜田ニュータウン東公園	青森市浜田二丁目22-1	不要	1F	-	指定の適否	×	×	○	○	○	○	×	○	○
					2F	-	使用可能階数	-	-	-	-	-	-	-	-	-
					3F	-	面積	-	-	2,500㎡	2,500㎡	2,500㎡	2,500㎡	-	2,500㎡	2,500㎡
					4F以上	-	収容人数	-	-	2,500人	2,500人	2,500人	2,500人	-	2,500人	2,500人
235	浜田	浜田福祉館	青森市青葉三丁目8-1	要	1F	-	指定の適否	○	×	○	○	○	○	×	○	○
					2F	和室	使用可能階数	-	-	-	-	-	-	-	-	-
					3F	-	面積	91㎡	-	91㎡	91㎡	91㎡	91㎡	-	91㎡	91㎡
					4F以上	-	収容人数	45人	-	45人	45人	45人	45人	-	45人	45人
236	浜田	東大野公園	青森市東大野一丁目14	不要	1F	-	指定の適否	×	○	○	○	○	○	×	○	○
					2F	-	使用可能階数	-	-	-	-	-	-	-	-	-
					3F	-	面積	-	2,500㎡	2,500㎡	2,500㎡	2,500㎡	2,500㎡	-	2,500㎡	2,500㎡

【資料51】指定緊急避難場所及び指定一般避難所並びに指定福祉避難所一覧表

〔一覧表における各表記〕

解錠の欄「要」・・・避難所開設本部より開設に係る連絡を行った上で避難所開設を行う施設等。

解錠の欄「不要」・・・公園等の解錠が不要な施設等（避難所開設本部からの連絡等がなくとも、市民へ開放されている施設等）

収容面積・・・各受入場所の端数切上げた数値の合計。

収容人数・・・指定一般避難所と指定緊急避難場所を兼ねる施設は1人当たり2㎡、指定緊急避難場所のみの場合は1人当たり1㎡で積算した数値。

○・・・指定一般避難所もしくは指定緊急避難場所として指定されている施設等。

▲・・・浸水想定域に立地することから、施設の一部のみを指定緊急避難場所としている施設、洪水、高潮、内水氾濫の場合は、想定される浸水深以上の階層にある場所。津波の場合は、協定に基づく指定箇所もしくは基準水位以上の階層にある場所。

×・・・該当する区分において避難所指定を行わない施設等。

福祉・・・指定避難所のうち、避難所で生活に特別な配慮を必要とする要配慮者等の受入を行う指定福祉避難所。

No.	学区	施設名称	所在地	解錠	受入場所		指定緊急避難場所									
							指定種別	指定階層	洪水	土砂災害	高潮	地震	津波	大規模な火事	内水氾濫	火山噴発
						4F以上	収容人数	—	2,500人	2,500人	2,500人	2,500人	2,500人	—	2,500人	2,500人
237	浜田	マルハン浜田店	青森市浜田字玉川223-1外	不要	1F	平面駐車場、立体駐車場	指定の適否	×	▲	○	○	○	○	×	○	○
					2F	立体駐車場	使用可能階数	—	2階以上	—	—	—	—	—	—	—
					3F	立体駐車場	面積	—	5,229㎡	8,645㎡	8,645㎡	8,645㎡	8,645㎡	—	8,645㎡	8,645㎡
					4F以上	立体駐車場屋上	収容人数	—	5,229人	8,645人	8,645人	8,645人	8,645人	—	8,645人	8,645人
238	浜田	盛運輸アリーナ（青森県営スケート場）	青森市大宇浜田字豊田地内	要	1F	スノーリンク、ホッケーリンク、ホッケーリンクサウナ、スノーリンクサウナ	指定の適否	○	○	○	○	○	○	×	○	○
					2F	観客席	使用可能階数	—	—	—	—	—	—	—	—	—
					3F	—	面積	8,732㎡	8,732㎡	8,732㎡	8,732㎡	8,732㎡	8,732㎡	—	8,732㎡	8,732㎡
					4F以上	—	収容人数	4,366人	4,366人	4,366人	4,366人	4,366人	4,366人	—	4,366人	4,366人
239	浜田	ハツ役北公園	青森市第二開屋町三丁目1-44外	不要	1F	—	指定の適否	×	○	○	○	○	○	×	○	×
					2F	—	使用可能階数	—	—	—	—	—	—	—	—	—
					3F	—	面積	—	10,000㎡	10,000㎡	10,000㎡	10,000㎡	10,000㎡	—	10,000㎡	—
					4F以上	—	収容人数	—	10,000人	10,000人	10,000人	10,000人	10,000人	—	10,000人	—
240	浜館	青森商業高等学校	青森市戸山字安原7-1	要	1F	第一・第二体育館、柔剣道場、弓道場	指定の適否	○	▲	○	○	○	○	×	○	○
					2F	—	使用可能階数	—	1階以上	—	—	—	—	—	—	—
					3F	—	面積	2,201㎡	2,201㎡	2,201㎡	2,201㎡	2,201㎡	2,201㎡	—	2,201㎡	2,201㎡
					4F以上	—	収容人数	1,100人	1,100人	1,100人	1,100人	1,100人	1,100人	—	1,100人	1,100人
241	浜館	えのき公園	青森市浜館四丁目4	不要	1F	—	指定の適否	×	○	○	○	○	○	×	○	○
					2F	—	使用可能階数	—	—	—	—	—	—	—	—	—
					3F	—	面積	—	4,700㎡	4,700㎡	4,700㎡	4,700㎡	4,700㎡	—	4,700㎡	4,700㎡
					4F以上	—	収容人数	—	4,700人	4,700人	4,700人	4,700人	4,700人	—	4,700人	4,700人
242	浜館	桐ノ沢公園	青森市大字駒込字桐ノ沢3-1	不要	1F	—	指定の適否	×	×	○	○	○	○	×	○	×
					2F	—	使用可能階数	—	—	—	—	—	—	—	—	—
					3F	—	面積	—	—	2,000㎡	2,000㎡	2,000㎡	2,000㎡	—	2,000㎡	—
					4F以上	—	収容人数	—	—	2,000人	2,000人	2,000人	2,000人	—	2,000人	—
243	浜館	県立保健大学	青森市大字浜館字間瀬58-1	要	1F	（体育館）アリーナ	指定の適否	○	○	○	○	○	○	×	○	○
					2F	（体育館）トレーニング室、（教育研究3棟）学科研究室1-2、会議室	使用可能階数	—	—	—	—	—	—	—	—	—
					3F	—	面積	1,548㎡	1,548㎡	1,548㎡	1,548㎡	1,548㎡	1,548㎡	—	1,548㎡	1,548㎡
					4F以上	—	収容人数	774人	774人	774人	774人	774人	774人	—	774人	774人
244	浜館	中央市民センター駒込分館	青森市大字駒込字見舌159-1	要	1F	集会室	指定の適否	○	○	○	○	○	○	×	○	○
					2F	押入、和室	使用可能階数	—	—	—	—	—	—	—	—	—
					3F	—	面積	152㎡	152㎡	152㎡	152㎡	152㎡	152㎡	—	152㎡	152㎡
					4F以上	—	収容人数	76人	76人	76人	76人	76人	76人	—	76人	76人
245	浜館	中央市民センター戸山分館	青森市大字戸山字赤坂15-5	要	1F	大広間	指定の適否	×	○	○	○	×	×	×	○	○
					2F	和室	使用可能階数	—	—	—	—	—	—	—	—	—
					3F	—	面積	—	101㎡	101㎡	101㎡	—	—	—	101㎡	101㎡
					4F以上	—	収容人数	—	101人	101人	101人	—	—	—	101人	101人
246	浜館	虹ヶ丘公園	青森市虹ヶ丘一丁目9	不要	1F	—	指定の適否	×	○	○	○	○	○	×	○	○
					2F	—	使用可能階数	—	—	—	—	—	—	—	—	—
					3F	—	面積	—	4,300㎡	4,300㎡	4,300㎡	4,300㎡	4,300㎡	—	4,300㎡	4,300㎡
					4F以上	—	収容人数	—	4,300人	4,300人	4,300人	4,300人	4,300人	—	4,300人	4,300人

【資料51】指定緊急避難場所及び指定一般避難所並びに指定福祉避難所一覧表

【一覧表における各表記】

解錠の欄「要」・・・避難所開設本部より開設に係る連絡を行った上で避難所開設を行う施設等。

解錠の欄「不要」・・・公園等の解錠が不要な施設等（避難所開設本部からの連絡等がなくとも、市民へ開放されている施設等）

収容面積・・・各受入場所の端数切上げた数値の合計。

収容人数・・・指定一般避難所と指定緊急避難場所を兼ねる施設は1人当たり2㎡、指定緊急避難場所のみの場合は1人当たり1㎡で積算した数値。

○・・・指定一般避難所もしくは指定緊急避難場所として指定されている施設等。

▲・・・浸水想定域に立地することから、施設の一部のみを指定緊急避難場所としている施設。洪水、高潮、内水氾濫の場合は、想定される浸水深以上の階層にある場所。津波の場合は、協定に基づく指定箇所もしくは基準水位以上の階層にある場所。

×・・・該当する区分において避難所指定を行わない施設等。

福祉・・・指定避難所のうち、避難所で生活に特別な配慮を必要とする要配慮者等の受入を行う指定福祉避難所。

No.	学区	施設名称	所在地	解錠	受入場所		指定緊急避難場所									
					指定種別	指定階層	洪水	土砂災害	高潮	地震	津波	大規模な火事	内水氾濫	火山噴発		
247	浜館	はまだて公園	青森市浜館二丁目9-1外	不要	1F	—	指定の適否	×	×	○	○	○	○	×	○	○
					2F	—	使用可能階数	—	—	—	—	—	—	—	—	
					3F	—	面積	—	—	10,000㎡	10,000㎡	10,000㎡	10,000㎡	—	10,000㎡	10,000㎡
					4F以上	—	収容人数	—	—	10,000人	10,000人	10,000人	10,000人	—	10,000人	10,000人
248	浜館	浜館小学校	青森市大字田屋敷字下り松17	要	1F	体育館	指定の適否	○	○	○	○	○	○	×	○	○
					2F	家庭科室	使用可能階数	—	—	—	—	—	—	—	—	—
					3F	図工室、理科室、図書室、生活科室	面積	873㎡	873㎡	873㎡	873㎡	873㎡	873㎡	—	873㎡	873㎡
					4F以上	—	収容人数	436人	436人	436人	436人	436人	436人	—	436人	436人
249	浜館	養護老人ホーム安生園	青森市大字浜館字間瀬85-1	要	1F	集会室(半分)、研修室	指定の適否	福祉	×	×	×	×	×	×	×	×
					2F	—	使用可能階数	—	—	—	—	—	—	—	—	
					3F	—	面積	60㎡	—	—	—	—	—	—	—	
					4F以上	—	収容人数	18人	—	—	—	—	—	—	—	
250	原別(北)	旧浅虫中学校	青森市大字久栗坂字浜田129-5	要	1F	体育館	指定の適否	×	○	○	○	○	○	×	○	○
					2F	—	使用可能階数	—	—	—	—	—	—	—	—	
					3F	—	面積	—	844㎡	844㎡	844㎡	844㎡	844㎡	—	844㎡	844㎡
					4F以上	—	収容人数	—	844人	844人	844人	844人	844人	—	844人	844人
251	原別(北)	特別養護老人ホームかいふう	青森市大字久栗坂字山辺89-10	要	1F	—	指定の適否	福祉	×	×	×	×	×	×	×	
					2F	多目的ホール	使用可能階数	—	—	—	—	—	—	—	—	
					3F	—	面積	217㎡	—	—	—	—	—	—	—	
					4F以上	—	収容人数	65人	—	—	—	—	—	—	—	
252	原別(南)	青森東高等学校	青森市原別三丁目1-1	要	1F	第一・第二体育館	指定の適否	○	▲	○	○	○	▲	×	○	○
					2F	第一・体育館(ゼネラル)、普通教室1、普通教室2、普通教室3、普通教室4、普通教室5、普通教室6、自習・交流室、多目的教室(1)、多目的教室(2)、家庭科複合実習室、保健実習室	使用可能階数	—	1階以上	—	—	—	—	2階以上	—	—
					3F	—	面積	2,841㎡	2,841㎡	2,841㎡	2,841㎡	2,841㎡	1,109㎡	—	2,841㎡	2,841㎡
					4F以上	—	収容人数	1,420人	1,420人	1,420人	1,420人	1,420人	554人	—	1,420人	1,420人
253	原別(南)	介護老人保健施設青森ナーシングライフ	青森市大字矢田前字弥生田47-2	要	1F	第一・第二調理室	指定の適否	福祉	×	×	×	×	×	×	×	
					2F	—	使用可能階数	—	—	—	—	—	—	—	—	
					3F	—	面積	40㎡	—	—	—	—	—	—	—	
					4F以上	—	収容人数	4人	—	—	—	—	—	—	—	
254	原別(南)	障害者支援施設 幸養苑	青森市大字泉野字野脇46-61	要	1F	地域交流スペース	指定の適否	福祉	×	×	×	×	×	×	×	
					2F	—	使用可能階数	—	—	—	—	—	—	—	—	
					3F	—	面積	144㎡	—	—	—	—	—	—	—	
					4F以上	—	収容人数	10人	—	—	—	—	—	—	—	
255	原別(南)	東部市民センター	青森市原別三丁目8-1	要	1F	体育館、小会議室、和室(小)	指定の適否	○	▲	○	○	○	▲	×	○	○
					2F	和室(大)、大会議室、視聴覚室	使用可能階数	—	1階以上	—	—	—	—	2階以上	—	—
					3F	—	面積	680㎡	680㎡	680㎡	680㎡	680㎡	238㎡	—	680㎡	680㎡
					4F以上	—	収容人数	340人	340人	340人	340人	340人	116人	—	340人	340人
256	原別(南)	原別小学校	青森市大字原別字袖崎8	要	1F	体育館	指定の適否	○	▲	○	○	○	○	×	○	○
					2F	第一・第二調理室、図工室、音楽室、家庭科室	使用可能階数	—	1階以上	—	—	—	—	—	—	
					3F	—	面積	1,125㎡	1,125㎡	1,125㎡	1,125㎡	1,125㎡	1,125㎡	—	1,125㎡	1,125㎡
					4F以上	—	収容人数	562人	562人	562人	562人	562人	562人	—	562人	562人
					1F	体育館	指定の適否	○	▲	○	○	○	○	×	○	○

【資料51】指定緊急避難場所及び指定一般避難所並びに指定福祉避難所一覧表

〔一覧表における各表記〕

解錠の欄「要」・・・避難所開設本部より開設に係る連絡を行った上で避難所開設を行う施設等。
 解錠の欄「不要」・・・公園等の解錠が不要な施設等（避難所開設本部からの連絡等がなくとも、市民へ開放されている施設等）
 収容面積・・・各受入場所の端数切上げた数値の合計。

収容人数・・・指定一般避難所と指定緊急避難場所を兼ねる施設は1人当たり2㎡、指定緊急避難場所のみ場合は1人当たり1㎡で積算した数値。

○・・・指定一般避難所もしくは指定緊急避難場所として指定されている施設等。

▲・・・浸水想定域に立地することから、施設の一部のみを指定緊急避難場所としての施設。洪水、高潮、内水氾濫の場合は、想定される浸水深以上の階層にある場所。津波の場合は、協定に基づく指定箇所もしくは基準水位以上の階層にある場所。

×・・・該当する区分において避難所指定を行わない施設等。

福祉・・・指定避難所のうち、避難所での生活に特別な配慮を必要とする要配慮者等の受入を行う指定福祉避難所。

No.	学区	施設名称	所在地	解錠	受入場所		指定緊急避難場所										
					指定種別	指定避難所	洪水	土砂災害	高潮	地震	津波	大規模な火事	内水氾濫	火山噴発			
257	原別(南)	東中学校	青森市大字八幡 林字熊谷28	要	2F	多目的ホール	使用可能階数	-	2階以上	-	-	-	-	-	-	-	-
					3F	特別活動室、理科室1-2	面積	1,800㎡	942㎡	1,800㎡	1,800㎡	1,800㎡	1,800㎡	-	1,800㎡	1,800㎡	
					4F以上	【4階】技術室、音楽室、美術室	収容人数	900人	471人	900人	900人	900人	900人	-	900人	900人	
258	古川	駅前公園	青森市新町一丁目2-42外	不要	1F	-	指定の適否	×	×	○	○	○	×	×	○	○	
					2F	-	使用可能階数	-	-	-	-	-	-	-	-	-	
					3F	-	面積	-	-	5,857㎡	5,857㎡	5,857㎡	-	-	5,857㎡	5,857㎡	
					4F以上	-	収容人数	-	-	5,857人	5,857人	5,857人	-	-	5,857人	5,857人	
259	古川	北金沢公園	青森市北金沢二丁目157-5外	不要	1F	-	指定の適否	×	×	○	○	○	×	×	○	○	
					2F	-	使用可能階数	-	-	-	-	-	-	-	-		
					3F	-	面積	-	-	3,300㎡	3,300㎡	3,300㎡	-	-	3,300㎡	3,300㎡	
					4F以上	-	収容人数	-	-	3,300人	3,300人	3,300人	-	-	3,300人	3,300人	
260	古川	古川市民センター	青森市古川三丁目7-14	要	1F	-	指定の適否	○	▲	○	○	○	▲	×	○	○	
					2F	-	使用可能階数	-	1階以上	-	-	-	2階以上	-	-	-	
					3F	-	面積	252㎡	252㎡	252㎡	252㎡	252㎡	84㎡	-	252㎡	252㎡	
					4F以上	-	収容人数	126人	126人	126人	126人	126人	42人	-	126人	126人	
261	古川	古川小学校	青森市古川三丁目7-14	要	1F	-	指定の適否	○	▲	○	○	○	▲	×	○	○	
					2F	-	使用可能階数	-	1階以上	-	-	-	2階以上	-	-	-	
					3F	-	面積	860㎡	860㎡	860㎡	860㎡	860㎡	860㎡	-	860㎡	860㎡	
					4F以上	-	収容人数	430人	430人	430人	430人	430人	430人	-	430人	430人	
262	古川	ホテルサンルート青森 東館	青森市新町一丁目9-8	要	1F	-	指定の適否	×	×	×	×	×	▲	×	×	×	
					2F	-	使用可能階数	-	-	-	-	-	3階以上	-	-	-	
					3F	-	面積	-	-	-	-	-	88㎡	-	-	-	
					4F以上	-	収容人数	-	-	-	-	-	88人	-	-	-	
263	横内	青森県身体障害者福祉センターねむのき会館	青森市大字野尻字今田52-4	要	1F	-	指定の適否	○	○	○	○	○	○	×	○	○	
					2F	-	使用可能階数	-	-	-	-	-	-	-	-		
					3F	-	面積	827㎡	827㎡	827㎡	827㎡	827㎡	827㎡	-	827㎡	827㎡	
					4F以上	-	収容人数	413人	413人	413人	413人	413人	413人	-	413人	413人	
264	横内	青森県総合学校教育センター	青森市大字大矢沢字野田80-2	要	1F	-	指定の適否	○	▲	○	○	○	○	×	○	×	
					2F	-	使用可能階数	-	3階以上	-	-	-	-	-	-		
					3F	-	面積	2,777㎡	1,034㎡	2,777㎡	2,777㎡	2,777㎡	2,777㎡	-	2,777㎡	-	
					4F以上	-	収容人数	1,388人	517人	1,388人	1,388人	1,388人	1,388人	-	1,388人	-	
265	横内	青森高等技術専門学校	青森市大字野尻字今田43-1	要	1F	-	指定の適否	○	○	○	○	○	○	×	○	○	
					2F	-	使用可能階数	-	-	-	-	-	-	-	-		
					3F	-	面積	1,005㎡	1,005㎡	1,005㎡	1,005㎡	1,005㎡	1,005㎡	-	1,005㎡	1,005㎡	
					4F以上	-	収容人数	502人	502人	502人	502人	502人	502人	-	502人	502人	
266	横内	青森公立大学	青森市大字金子沢字山崎153-4	要	1F	-	指定の適否	○	○	○	○	○	○	×	○	×	
					2F	-	使用可能階数	-	-	-	-	-	-	-	-		
					3F	-	面積	4,974㎡	4,974㎡	4,974㎡	4,974㎡	4,974㎡	4,974㎡	-	4,974㎡	-	
					4F以上	-	収容人数	2,487人	2,487人	2,487人	2,487人	2,487人	2,487人	-	2,487人	-	
267	横内	青森中央学院	青森市大字横内	要	1F	-	指定の適否	○	○	○	○	○	○	×	○	○	
					2F	-	使用可能階数	-	-	-	-	-	-	-	-		

【資料51】指定緊急避難場所及び指定一般避難所並びに指定福祉避難所一覧表

〔一覧表における各表記〕

解錠の欄「要」・・・避難所開設本部より開設に係る連絡を行った上で避難所開設を行う施設等。

解錠の欄「不要」・・・公園等の解錠が不要な施設等（避難所開設本部からの連絡等がなくとも、市民へ開放されている施設等）

収容面積・・・各受入場所の端数切捨した数値の合計。

収容人数・・・指定一般避難所と指定緊急避難場所を兼ねる施設は1人当たり2㎡、指定緊急避難場所のみ場合は1人当たり1㎡で積算した数値。

○・・・指定一般避難所もしくは指定緊急避難場所として指定されている施設等。

▲・・・浸水想定域に立地することから、施設の一部のみを指定緊急避難場所としている施設。洪水、高潮、内水氾濫の場合は、想定される浸水深以上の階層にある場所。津波の場合は、協定に基づく指定箇所もしくは基準水位以上の階層にある場所。

×・・・該当する区分において避難所指定を行わない施設等。

福祉・・・指定避難所のうち、避難所での生活に特別な配慮を必要とする要配慮者等の受入を行う指定福祉避難所。

No.	学区	施設名称	所在地	解錠	指定緊急避難場所											
					受入場所	指定種別	指定避難所	洪水	土砂災害	高潮	地震	津波	大規模な火事	内水氾濫	火山噴発	
207	市内	大学	宇神田12-1	要	3F	面積	2,577㎡	2,577㎡	2,577㎡	2,577㎡	2,577㎡	2,577㎡	—	2,577㎡	2,577㎡	
					4F以上	収容人数	1,288人	1,288人	1,288人	1,288人	1,288人	1,288人	—	1,288人	1,288人	
268	市内	青森中央学院大学(総合グラウンド)	青森市大字横内宇神田12-1	不要	1F	指定の適否	×	○	○	○	○	○	×	○	○	
					2F	使用可能階数	—	—	—	—	—	—	—	—	—	
					3F	面積	—	31,400㎡	31,400㎡	31,400㎡	31,400㎡	31,400㎡	—	31,400㎡	31,400㎡	
					4F以上	収容人数	—	31,400人	31,400人	31,400人	31,400人	31,400人	—	31,400人	31,400人	
269	市内	幸畑西公園	青森市幸畑一丁目907-1外	不要	1F	指定の適否	×	○	○	○	○	○	×	○	○	
					2F	使用可能階数	—	—	—	—	—	—	—	—	—	
					3F	面積	—	6,400㎡	6,400㎡	6,400㎡	6,400㎡	6,400㎡	—	6,400㎡	6,400㎡	
					4F以上	収容人数	—	6,400人	6,400人	6,400人	6,400人	6,400人	—	6,400人	6,400人	
270	市内	障害児入所施設八甲学園	青森市大字横内字桜峰63-1	要	1F	体育館	指定の適否	福祉	×	×	×	×	×	×	×	
					2F	使用可能階数	—	—	—	—	—	—	—	—	—	
					3F	面積	50㎡	—	—	—	—	—	—	—	—	
					4F以上	収容人数	15人	—	—	—	—	—	—	—	—	
271	市内	中央市民センター大矢沢分館	青森市大矢沢字里見35-2	要	1F	集会室	指定の適否	○	○	○	○	○	×	○	○	
					2F	使用可能階数	—	—	—	—	—	—	—	—	—	
					3F	面積	132㎡	132㎡	132㎡	132㎡	132㎡	132㎡	—	132㎡	132㎡	
					4F以上	収容人数	66人	66人	66人	66人	66人	66人	—	66人	66人	
272	市内	中央市民センター合子沢分館	青森市大字合子沢字松森93	要	1F	集会室、ロビー、和室	指定の適否	×	○	○	○	×	×	×	○	○
					2F	使用可能階数	—	—	—	—	—	—	—	—	—	—
					3F	面積	—	441㎡	441㎡	441㎡	—	—	—	441㎡	441㎡	
					4F以上	収容人数	—	441人	441人	441人	—	—	—	441人	441人	
273	市内	特別養護老人ホーム三思園	青森市大字横内字若草1-1	要	1F	ホール等	指定の適否	福祉	×	×	×	×	×	×	×	
					2F	使用可能階数	—	—	—	—	—	—	—	—	—	
					3F	面積	44㎡	—	—	—	—	—	—	—	—	
					4F以上	収容人数	13人	—	—	—	—	—	—	—	—	
274	市内	特別養護老人ホーム朝光苑	青森市大字横内字亀井245-1	要	1F	多目的ホール、集会室	指定の適否	福祉	×	×	×	×	×	×	×	
					2F	使用可能階数	—	—	—	—	—	—	—	—	—	
					3F	面積	129㎡	—	—	—	—	—	—	—	—	
					4F以上	収容人数	39人	—	—	—	—	—	—	—	—	
275	市内	特別養護老人ホーム雲谷ホーム	青森市大字雲谷字山吹92-170	要	1F	中央ホール	指定の適否	福祉	×	×	×	×	×	×	×	
					2F	使用可能階数	—	—	—	—	—	—	—	—	—	
					3F	面積	189㎡	—	—	—	—	—	—	—	—	
					4F以上	収容人数	57人	—	—	—	—	—	—	—	—	
276	市内	はまなす会館	青森市問屋町一丁目10-10	要	1F	体育館	指定の適否	○	○	○	○	○	×	○	×	
					2F	使用可能階数	—	—	—	—	—	—	—	—	—	
					3F	面積	824㎡	824㎡	824㎡	824㎡	824㎡	824㎡	—	824㎡	—	
					4F以上	収容人数	412人	412人	412人	412人	412人	412人	—	412人	—	
277	市内	横内市民センター	青森市大字横内字亀井28-2	要	1F	体育館、小会議室、和室(小)	指定の適否	○	○	○	○	○	×	○	○	
					2F	使用可能階数	—	—	—	—	—	—	—	—	—	
					3F	面積	867㎡	867㎡	867㎡	867㎡	867㎡	867㎡	—	867㎡	867㎡	

【資料51】指定緊急避難場所及び指定一般避難所並びに指定福祉避難所一覧表

【一覧表における各表記】

解錠の欄「要」・・・避難所開設本部より開設に係る連絡を行った上で避難所開設を行う施設等。

解錠の欄「不要」・・・公園等の解錠が不要な施設等（避難所開設本部からの連絡等がなくとも、市民へ開放されている施設等）

収容面積・・・各受入場所の端数切捨した数値の合計。

収容人数・・・指定一般避難所と指定緊急避難場所を兼ねる施設は1人当たり2㎡、指定緊急避難場所のみ場合は1人当たり1㎡で積算した数値。

○・・・指定一般避難所もしくは指定緊急避難場所として指定されている施設等。

▲・・・浸水想定域に立地することから、施設の一部のみを指定緊急避難場所としている施設。洪水、高潮、内水氾濫の場合は、想定される浸水深以上の階層にある場所。津波の場合は、協定に基づく指定箇所もしくは基準水位以上の階層にある場所。

×・・・該当する区分において避難所指定を行わない施設等。

福祉・・・指定避難所のうち、避難所での生活に特別な配慮を必要とする要配慮者等の受入を行う指定福祉避難所。

No.	学区	施設名称	所在地	解錠	受入場所		指定緊急避難場所											
					指定種別	指定避難所	洪水	土砂災害	高潮	地震	津波	大規模な火事	内水氾濫	火山噴発				
					4F以上	収容人数	438人	438人	438人	438人	438人	438人	438人	438人	438人	438人	438人	
278	横内	横内小学校	青森市大宇野尻 宇野田60	要	1F	体育館	指定の可否	○	○	○	○	○	○	×	○	○		
					2F		使用可能階数	-	-	-	-	-	-	-	-	-	-	-
					3F		面積	751㎡	751㎡	751㎡	751㎡	751㎡	751㎡	751㎡	-	751㎡	751㎡	
					4F以上		収容人数	375人	375人	375人	375人	375人	375人	-	375人	375人		
279	横内	横内中学校	青森市大宇四ツ石 字里見64-6	要	1F	体育館	指定の可否	○	○	○	○	○	○	×	○	○		
					2F		使用可能階数	-	-	-	-	-	-	-	-	-	-	
					3F		面積	844㎡	844㎡	844㎡	844㎡	844㎡	844㎡	-	844㎡	844㎡		
					4F以上		収容人数	422人	422人	422人	422人	422人	422人	-	422人	422人		
280	大栄	大栄小学校	青森市浪岡大字 大釈迦字前田5-2	要	1F	体育館	指定の可否	○	○	○	○	○	○	×	○	○		
					2F	第1倉庫	使用可能階数	-	-	-	-	-	-	-	-	-		
					3F		面積	563㎡	563㎡	563㎡	563㎡	563㎡	563㎡	-	563㎡	563㎡		
					4F以上		収容人数	281人	281人	281人	281人	281人	281人	-	281人	281人		
281	大栄	大釈迦駅前会館	青森市浪岡大字 大釈迦字前田78-8	要	1F	大広間	指定の可否	×	○	○	○	×	×	×	○	○		
					2F		使用可能階数	-	-	-	-	-	-	-	-	-		
					3F		面積	-	128㎡	128㎡	128㎡	-	-	-	128㎡	128㎡		
					4F以上		収容人数	-	128人	128人	128人	-	-	-	128人	128人		
282	大栄	大釈迦駅前広場	青森市浪岡大字 大釈迦字前田55-20、21	不要	1F		指定の可否	×	○	○	○	○	×	○	○			
					2F		使用可能階数	-	-	-	-	-	-	-	-	-		
					3F		面積	-	3,484㎡	3,484㎡	3,484㎡	3,484㎡	3,484㎡	-	3,484㎡	3,484㎡		
					4F以上		収容人数	-	3,484人	3,484人	3,484人	3,484人	3,484人	-	3,484人	3,484人		
283	大栄	徳長農村センター	青森市浪岡大字 徳子字福田4-1	要	1F	多目的ホール、会議室	指定の可否	○	○	○	○	○	×	○	○			
					2F		使用可能階数	-	-	-	-	-	-	-	-	-		
					3F		面積	137㎡	137㎡	137㎡	137㎡	137㎡	137㎡	-	137㎡	137㎡		
					4F以上		収容人数	68人	68人	68人	68人	68人	68人	-	68人	68人		
284	浪岡北	大杉公園	青森市浪岡大字 高屋数字安田35-1	不要	1F		指定の可否	×	○	○	○	○	○	×	○	○		
					2F		使用可能階数	-	-	-	-	-	-	-	-	-		
					3F		面積	-	11,000㎡	11,000㎡	11,000㎡	11,000㎡	11,000㎡	-	11,000㎡	11,000㎡		
					4F以上		収容人数	-	11,000人	11,000人	11,000人	11,000人	11,000人	-	11,000人	11,000人		
285	浪岡北	五本松農村センター	青森市浪岡大字 五本松字羽黒平40-1	要	1F	講義室、会議室、展示室	指定の可否	○	○	○	○	○	○	×	○	○		
					2F		使用可能階数	-	-	-	-	-	-	-	-	-		
					3F		面積	242㎡	242㎡	242㎡	242㎡	242㎡	242㎡	-	242㎡	242㎡		
					4F以上		収容人数	121人	121人	121人	121人	121人	121人	-	121人	121人		
286	浪岡北	杉沢農村公園	青森市浪岡大字 高屋数字後田32-1	不要	1F		指定の可否	×	○	○	○	○	○	×	○	○		
					2F		使用可能階数	-	-	-	-	-	-	-	-	-		
					3F		面積	-	2,900㎡	2,900㎡	2,900㎡	2,900㎡	2,900㎡	-	2,900㎡	2,900㎡		
					4F以上		収容人数	-	2,900人	2,900人	2,900人	2,900人	2,900人	-	2,900人	2,900人		
287	浪岡北	杉高児童館	青森市浪岡大字 高屋数字後田32-1	要	1F	体育館、保嬰室	指定の可否	○	○	○	○	○	○	×	○	○		
					2F		使用可能階数	-	-	-	-	-	-	-	-	-		
					3F		面積	472㎡	472㎡	472㎡	472㎡	472㎡	472㎡	-	472㎡	472㎡		
					4F以上		収容人数	236人	236人	236人	236人	236人	236人	-	236人	236人		

【資料51】指定緊急避難場所及び指定一般避難所並びに指定福祉避難所一覧表

【一覧表における各表記】

解錠の欄「要」・・・避難所開設本部より開設に係る連絡を行った上で避難所開設を行う施設等。
 解錠の欄「不要」・・・公園等の解錠が不要な施設等（避難所開設本部からの連絡等がなくとも、市民へ開放されている施設等）

収容面積・・・各受入場所の床面積の合計。
 収容人数・・・指定一般避難所と指定緊急避難場所を兼ねる施設は1人当たり2㎡、指定緊急避難場所のみ場合は1人当たり1㎡で積算した数値。

○・・・指定一般避難所もしくは指定緊急避難場所として指定されている施設等。

▲・・・浸水想定域に立地することから、施設の一部のみを指定緊急避難場所としている施設。洪水、高潮、内水氾濫の場合は、想定される浸水深以上の階層にある場所。津波の場合は、協定に基づく指定箇所もしくは基準水位以上の階層にある場所。

×・・・該当する区分において避難所指定を行わない施設等。

福祉・・・指定避難所のうち、避難所で生活に特別な配慮を必要とする要配慮者等の受入を行う指定福祉避難所。

No.	学区	施設名称	所在地	解錠	指定緊急避難場所											
					受入場所	指定種別	指定階層	洪水	土砂災害	高潮	地震	津波	大規模な火事	内水氾濫	火山噴発	
288	浪岡北	なごやかプラザ 福田	青森市浪岡福田 二丁目4-3	要	1F	多目的ホール	指定の適否	○	▲	○	○	○	○	×	○	○
					2F	—	使用可能階数	—	1階以上	—	—	—	—	—	—	—
					3F	—	面積	168㎡	168㎡	168㎡	168㎡	168㎡	168㎡	—	168㎡	168㎡
					4F以上	—	収容人数	84人	84人	84人	84人	84人	—	84人	84人	
289	浪岡北	浪岡大杉公民館	青森市浪岡大字 高屋敷字安田29-2	要	1F	大会館	指定の適否	×	○	○	○	×	×	×	○	○
					2F	—	使用可能階数	—	—	—	—	—	—	—	—	—
					3F	—	面積	—	194㎡	194㎡	194㎡	—	—	—	194㎡	194㎡
					4F以上	—	収容人数	—	194人	194人	194人	—	—	—	194人	194人
290	浪岡北	浪岡北小学校	青森市浪岡大字 浪岡字淋城29	要	1F	体育館、共同学習室	指定の適否	○	▲	○	○	○	○	×	○	○
					2F	—	使用可能階数	—	1階以上	—	—	—	—	—	—	—
					3F	—	面積	1,002㎡	1,002㎡	1,002㎡	1,002㎡	1,002㎡	—	1,002㎡	1,002㎡	
					4F以上	—	収容人数	501人	501人	501人	501人	501人	—	501人	501人	
291	浪岡北	浪岡茶屋町会館	青森市浪岡大字 浪岡字林本79-2	要	1F	多目的交流室	指定の適否	○	×	○	○	○	○	×	○	○
					2F	—	使用可能階数	—	—	—	—	—	—	—	—	—
					3F	—	面積	180㎡	—	180㎡	180㎡	180㎡	180㎡	—	180㎡	180㎡
					4F以上	—	収容人数	90人	—	90人	90人	90人	90人	—	90人	90人
292	浪岡北	浪岡中世の館	青森市浪岡大字 浪岡字岡田43	要	1F	中世の館ホール	指定の適否	○	×	○	○	○	○	×	○	○
					2F	—	使用可能階数	—	—	—	—	—	—	—	—	—
					3F	—	面積	389㎡	—	389㎡	389㎡	389㎡	389㎡	—	389㎡	389㎡
					4F以上	—	収容人数	194人	—	194人	194人	194人	194人	—	194人	194人
293	浪岡北	美人川公園	青森市浪岡大字 五本松字羽黒平9-2	不要	1F	—	指定の適否	×	○	○	○	○	○	×	○	○
					2F	—	使用可能階数	—	—	—	—	—	—	—	—	—
					3F	—	面積	—	6,651㎡	6,651㎡	6,651㎡	6,651㎡	6,651㎡	—	6,651㎡	6,651㎡
					4F以上	—	収容人数	—	6,651人	6,651人	6,651人	6,651人	6,651人	—	6,651人	6,651人
294	浪岡北	平川児童館	青森市浪岡大字 浪岡字平野174-3	要	1F	遊戯室、集会室	指定の適否	×	×	○	○	×	×	×	○	○
					2F	—	使用可能階数	—	—	—	—	—	—	—	—	—
					3F	—	面積	—	—	178㎡	178㎡	—	—	—	178㎡	178㎡
					4F以上	—	収容人数	—	—	178人	178人	—	—	—	178人	178人
295	浪岡北	平川児童公園	青森市浪岡大字 浪岡字平野202-2	不要	1F	—	指定の適否	×	×	○	○	○	○	×	○	○
					2F	—	使用可能階数	—	—	—	—	—	—	—	—	—
					3F	—	面積	—	—	2,200㎡	2,200㎡	2,200㎡	2,200㎡	—	2,200㎡	2,200㎡
					4F以上	—	収容人数	—	—	2,200人	2,200人	2,200人	2,200人	—	2,200人	2,200人
296	浪岡野沢	郷山前農村公園	青森市浪岡大字 郷山前字上野30-1	不要	1F	—	指定の適否	×	○	○	○	○	○	×	○	○
					2F	—	使用可能階数	—	—	—	—	—	—	—	—	—
					3F	—	面積	—	9,200㎡	9,200㎡	9,200㎡	9,200㎡	9,200㎡	—	9,200㎡	9,200㎡
					4F以上	—	収容人数	—	9,200人	9,200人	9,200人	9,200人	9,200人	—	9,200人	9,200人
297	浪岡野沢	郷山前農村センター	青森市浪岡大字 郷山前字上野62-5	要	1F	研修室、会議室	指定の適否	○	○	○	○	○	○	×	○	○
					2F	—	使用可能階数	—	—	—	—	—	—	—	—	—
					3F	—	面積	188㎡	188㎡	188㎡	188㎡	188㎡	188㎡	—	188㎡	188㎡
					4F以上	—	収容人数	94人	94人	94人	94人	94人	94人	—	94人	94人
					1F	多目的ホール1・2	指定の適否	○	○	○	○	○	○	×	○	○

【資料51】指定緊急避難場所及び指定一般避難所並びに指定福祉避難所一覧表

【一覧表における各表記】

解錠の欄「要」・・・避難所開設本部より開設に係る連絡を行った上で避難所開設を行う施設等。
 解錠の欄「不要」・・・公園等の解錠が不要な施設等（避難所開設本部からの連絡等がなくとも、市民へ開放されている施設等）
 収容面積・・・各受入場所の床敷切替した数値の合計。

収容人数・・・指定一般避難所と指定緊急避難場所を兼ねる施設は1人当たり2㎡、指定緊急避難場所のみの場合は1人当たり1㎡で積算した数値。

○・・・指定一般避難所もしくは指定緊急避難場所として指定されている施設等。

▲・・・浸水想定域に立地することから、施設の一部のみを指定緊急避難場所としている施設。洪水、高潮、内水氾濫の場合は、想定される浸水深以上の階層にある場所。津波の場合は、協定に基づく指定箇所もしくは基準水位以上の階層にある場所。

×・・・該当する区分において避難所指定を行わない施設等。

福祉・・・指定避難所のうち、避難所での生活に特別な配慮を必要とする要配慮者等の受入を行う指定福祉避難所。

No.	学区	施設名称	所在地	解錠	受入場所		指定緊急避難場所										
					指定種別	指定避難所	洪水	土砂災害	高潮	地震	津波	大規模な火事	内水氾濫	火山噴発			
298	浪岡野沢	下石川ふれあいセンター	青森市浪岡大字下石川字岡田143-1	要	2F	—	使用可能階数	—	—	—	—	—	—	—	—	—	—
					3F	—	面積	141㎡	141㎡	141㎡	141㎡	141㎡	141㎡	—	141㎡	141㎡	
					4F以上	—	収容人数	70人	70人	70人	70人	70人	70人	—	70人	70人	
299	浪岡野沢	障害者支援施設りんどう苑	青森市浪岡大字樽沢字上野74-1	要	1F	のぞみの里	指定の適否	福祉	×	×	×	×	×	×	×	×	×
					2F	—	使用可能階数	—	—	—	—	—	—	—	—	—	
					3F	—	面積	131㎡	—	—	—	—	—	—	—	—	
					4F以上	—	収容人数	20人	—	—	—	—	—	—	—	—	
300	浪岡野沢	特別養護老人ホームゆうゆう荘	青森市浪岡大字樽沢字村元330-7	要	1F	ホール	指定の適否	福祉	×	×	×	×	×	×	×	×	×
					2F	—	使用可能階数	—	—	—	—	—	—	—	—	—	
					3F	—	面積	53㎡	—	—	—	—	—	—	—	—	
					4F以上	—	収容人数	16人	—	—	—	—	—	—	—	—	
301	浪岡野沢	浪岡野沢公民館	青森市浪岡大字樽沢字村元313-4	要	1F	大広間	指定の適否	×	○	○	○	×	×	×	○	○	
					2F	—	使用可能階数	—	—	—	—	—	—	—	—	—	
					3F	—	面積	—	169㎡	169㎡	169㎡	—	—	—	169㎡	169㎡	
					4F以上	—	収容人数	—	169人	169人	169人	—	—	—	169人	169人	
302	浪岡野沢	浪岡野沢小学校	青森市浪岡大字吉野田字平野51-2	要	1F	体育館	指定の適否	○	○	○	○	○	○	×	○	○	
					2F	多目的ホール	使用可能階数	—	—	—	—	—	—	—	—	—	
					3F	—	面積	929㎡	929㎡	929㎡	929㎡	929㎡	929㎡	—	929㎡	929㎡	
					4F以上	—	収容人数	464人	464人	464人	464人	464人	464人	—	464人	464人	
303	浪岡野沢	野沢公園	青森市浪岡大字樽沢字村元382-11	不要	1F	—	指定の適否	×	○	○	○	○	○	×	○	○	
					2F	—	使用可能階数	—	—	—	—	—	—	—	—	—	
					3F	—	面積	—	21,521㎡	21,521㎡	21,521㎡	21,521㎡	21,521㎡	—	21,521㎡	21,521㎡	
					4F以上	—	収容人数	—	21,521人	21,521人	21,521人	21,521人	21,521人	—	21,521人	21,521人	
304	浪岡野沢	吉野田児童館	青森市浪岡大字吉野田字木戸口10-1	要	1F	遊戯室	指定の適否	×	○	○	○	×	×	×	○	○	
					2F	—	使用可能階数	—	—	—	—	—	—	—	—	—	
					3F	—	面積	—	145㎡	145㎡	145㎡	—	—	—	145㎡	145㎡	
					4F以上	—	収容人数	—	145人	145人	145人	—	—	—	145人	145人	
305	浪岡野沢	吉野田農村センター	青森市浪岡大字吉野田字木戸口10-1	要	1F	多目的ホール、会議室、研修室	指定の適否	○	○	○	○	○	○	×	○	○	
					2F	—	使用可能階数	—	—	—	—	—	—	—	—	—	
					3F	—	面積	231㎡	231㎡	231㎡	231㎡	231㎡	231㎡	—	231㎡	231㎡	
					4F以上	—	収容人数	115人	115人	115人	115人	115人	115人	—	115人	115人	
306	浪岡南	王余魚沢児童館	青森市浪岡大字王余魚沢字北村元29	要	1F	遊戯室	指定の適否	×	○	○	○	×	×	×	○	○	
					2F	—	使用可能階数	—	—	—	—	—	—	—	—	—	
					3F	—	面積	—	155㎡	155㎡	155㎡	—	—	—	155㎡	155㎡	
					4F以上	—	収容人数	—	155人	155人	155人	—	—	—	155人	155人	
307	浪岡南	王余魚沢小学校跡地	青森市浪岡大字王余魚沢字王余魚沢1	不要	1F	—	指定の適否	×	○	○	○	○	○	×	○	○	
					2F	—	使用可能階数	—	—	—	—	—	—	—	—	—	
					3F	—	面積	—	3,100㎡	3,100㎡	3,100㎡	3,100㎡	3,100㎡	—	3,100㎡	3,100㎡	
					4F以上	—	収容人数	—	3,100人	3,100人	3,100人	3,100人	3,100人	—	3,100人	3,100人	
308	浪岡南	北中野農村公	青森市浪岡大字	不要	1F	—	指定の適否	×	○	○	○	○	○	×	○	○	
					2F	—	使用可能階数	—	—	—	—	—	—	—	—	—	

【資料51】指定緊急避難場所及び指定一般避難所並びに指定福祉避難所一覧表

〔一覧表における各表記〕

解錠の欄「要」・・・避難所開設本部より開設に係る連絡を行った上で避難所開設を行う施設等。

解錠の欄「不要」・・・公園等の解錠が不要な施設等（避難所開設本部からの連絡等がなくとも、市民へ開放されている施設等）

収容面積・・・各受入場所の増設切替した数値の合計。

収容人数・・・指定一般避難所と指定緊急避難場所を兼ねる施設は1人当たり2㎡、指定緊急避難場所のみ場合は1人当たり1㎡で積算した数値。

○・・・指定一般避難所もしくは指定緊急避難場所として指定されている施設等。

▲・・・浸水想定域に立地することから、施設の一部のみを指定緊急避難場所としている施設。洪水、高潮、内水氾濫の場合は、想定される浸水深以上の階層にある場所。津波の場合は、協定に基づく指定箇所もしくは基準水位以上の階層にある場所。

×・・・該当する区分において避難所指定を行わない施設等。

福祉・・・指定避難所のうち、避難所での生活に特別な配慮を必要とする要配慮者等の受入を行う指定福祉避難所。

No.	学区	施設名称	所在地	解錠	受入場所		指定緊急避難場所										
							指定種別	指定避難所	洪水	土砂災害	高潮	地震	津波	大規模な火事	内水氾濫	火山噴発	
308	浪岡南	園	北中野字北畠195	要	3F	—	面積	—	4,800㎡	4,800㎡	4,800㎡	4,800㎡	4,800㎡	—	4,800㎡	4,800㎡	
					4F以上	—	収容人数	—	4,800人	4,800人	4,800人	4,800人	4,800人	—	4,800人	4,800人	
309	浪岡南	浪岡北中野公民館	青森市浪岡大字北中野字天王27-7	要	1F	大会館、会議室	指定の可否	×	○	○	○	×	×	×	○	○	
					2F	—	使用可能階数	—	—	—	—	—	—	—	—	—	
					3F	—	面積	—	269㎡	269㎡	269㎡	—	—	—	—	269㎡	269㎡
					4F以上	—	収容人数	—	269人	269人	269人	—	—	—	—	269人	269人
310	浪岡南	浪岡高等学校	青森市浪岡大字浪岡字福村101-2	要	1F	第一・第二体育館、柔道場	指定の可否	○	▲	○	○	○	○	×	○	○	
					2F	剣道場	使用可能階数	—	2階以上	—	—	—	—	—	—	—	—
					3F	—	面積	2,274㎡	214㎡	2,274㎡	2,274㎡	2,274㎡	2,274㎡	—	2,274㎡	2,274㎡	
					4F以上	—	収容人数	1,137人	107人	1,137人	1,137人	1,137人	1,137人	—	1,137人	1,137人	
311	浪岡南	浪岡総合公園	青森市浪岡大字浪岡字福盛6	不要	1F	—	指定の可否	×	×	○	○	○	○	×	○	○	
					2F	—	使用可能階数	—	—	—	—	—	—	—	—	—	
					3F	—	面積	—	—	91,563㎡	91,563㎡	91,563㎡	91,563㎡	—	91,563㎡	91,563㎡	
					4F以上	—	収容人数	—	—	91,563人	91,563人	91,563人	91,563人	—	91,563人	91,563人	
312	浪岡南	浪岡体育館	青森市浪岡大字浪岡字福盛93	要	1F	アリーナ	指定の可否	○	×	○	○	○	○	×	○	○	
					2F	—	使用可能階数	—	—	—	—	—	—	—	—	—	
					3F	—	面積	1,256㎡	—	1,256㎡	1,256㎡	1,256㎡	1,256㎡	—	1,256㎡	1,256㎡	
					4F以上	—	収容人数	628人	—	628人	628人	628人	628人	—	628人	628人	
313	浪岡南	浪岡中央公民館	青森市浪岡大字浪岡字福村101-1	要	1F	大ホール	指定の可否	○	▲	○	○	○	○	×	○	○	
					2F	和室1・2	使用可能階数	—	2階以上	—	—	—	—	—	—	—	
					3F	会議室1～5	面積	557㎡	280㎡	557㎡	557㎡	557㎡	557㎡	—	557㎡	557㎡	
					4F以上	—	収容人数	278人	140人	278人	278人	278人	278人	—	278人	278人	
314	浪岡南	浪岡中学校	青森市浪岡大字浪岡字福盛1	要	1F	体育館	指定の可否	○	▲	○	○	○	○	×	○	○	
					2F	生徒会室	使用可能階数	—	1階以上	—	—	—	—	—	—	—	
					3F	—	面積	1,109㎡	1,109㎡	1,109㎡	1,109㎡	1,109㎡	1,109㎡	—	1,109㎡	1,109㎡	
					4F以上	—	収容人数	554人	554人	554人	554人	554人	554人	—	554人	554人	
315	浪岡南	浪岡細野山の家	青森市浪岡大字細野字沢井37-3	要	1F	体育館	指定の可否	○	○	×	○	○	○	×	○	○	
					2F	—	使用可能階数	—	—	—	—	—	—	—	—	—	
					3F	—	面積	331㎡	331㎡	—	331㎡	331㎡	331㎡	—	331㎡	331㎡	
					4F以上	—	収容人数	165人	165人	—	165人	165人	165人	—	165人	165人	
316	浪岡南	浪岡南小学校	青森市浪岡大字北中野字北畠3	要	1F	体育館	指定の可否	○	▲	○	○	○	○	×	○	○	
					2F	図書室、職員図書室、礼拝室	使用可能階数	—	2階以上	—	—	—	—	—	—	—	
					3F	—	面積	945㎡	315㎡	945㎡	945㎡	945㎡	945㎡	—	945㎡	945㎡	
					4F以上	—	収容人数	472人	157人	472人	472人	472人	472人	—	472人	472人	
317	浪岡南	緑道公園	青森市浪岡大字浪岡字細田131-4外	不要	1F	—	指定の可否	×	×	○	○	○	○	○	○	○	
					2F	—	使用可能階数	—	—	—	—	—	—	—	—	—	
					3F	—	面積	—	—	102,791㎡	102,791㎡	102,791㎡	102,791㎡	102,791㎡	102,791㎡	102,791㎡	
					4F以上	—	収容人数	—	—	102,791人	102,791人	102,791人	102,791人	102,791人	102,791人	102,791人	
318	本郷	浪岡本郷公民館	青森市浪岡大字本郷字岸田21-5	要	1F	大会館、会議室、研修室	指定の可否	×	○	○	○	×	×	×	○	○	
					2F	—	使用可能階数	—	—	—	—	—	—	—	—	—	
					3F	—	面積	—	245㎡	245㎡	245㎡	—	—	—	245㎡	245㎡	

【資料51】指定緊急避難場所及び指定一般避難所並びに指定福祉避難所一覧表

〔一覧表における各表記〕

解説の欄「要」・・・避難所開設本部より開設に係る連絡を行った上で避難所開設を行う施設等。

解説の欄「不要」・・・公園等の解説が不要な施設等（避難所開設本部からの連絡等がなくとも、市民へ開放されている施設等）

収容面積・・・各受入場所の端数切捨した数値の合計。

収容人数・・・指定一般避難所と指定緊急避難場所を兼ねる施設は1人当たり2㎡、指定緊急避難場所のみの場合は1人当たり1㎡で積算した数値。

○・・・指定一般避難所もしくは指定緊急避難場所として指定されている施設等。

▲・・・浸水想定域に立地することから、施設の一部のみを指定緊急避難場所としている施設。洪水、高潮、内水氾濫の場合は、想定される浸水深以上の階層にある場所。津波の場合は、協定に基づく指定箇所もしくは基準水位以上の階層にある場所。

×・・・該当する区分において避難所指定を行わない施設等。

福祉・・・指定避難所のうち、避難所での生活に特別な配慮を必要とする要配慮者等の受入を行う指定福祉避難所。

No.	学区	施設名称	所在地	解説	受入場所		指定緊急避難場所									
					指定種別	指定避難所	洪水	土砂災害	高潮	地震	津波	大規模な火事	内水氾濫	火山噴発		
					4F以上	収容人数	-	245人	245人	245人	-	-	-	245人	245人	
319	本郷	本郷小学校	青森市浪岡大字本郷一丁目4	要	1F	体育館	指定の適否	○	○	○	○	○	○	×	○	○
					2F	廊下、倉庫	使用可能階数	-	-	-	-	-	-	-	-	-
					3F	-	面積	688㎡	688㎡	688㎡	688㎡	688㎡	688㎡	-	688㎡	688㎡
					4F以上	-	収容人数	344人	344人	344人	344人	344人	344人	-	344人	344人
320	本郷	本郷農村公園	青森市浪岡大字本郷字岸田17	不要	1F	-	指定の適否	×	○	○	○	○	○	×	○	○
					2F	-	使用可能階数	-	-	-	-	-	-	-	-	-
					3F	-	面積	-	2,900㎡	2,900㎡	2,900㎡	2,900㎡	2,900㎡	-	2,900㎡	2,900㎡
					4F以上	-	収容人数	-	2,900人	2,900人	2,900人	2,900人	2,900人	-	2,900人	2,900人
321	女鹿沢	健康の森花岡プラザ	青森市浪岡大字女鹿沢字野尻14-1	要	1F	大広間「壁」「鏡」、体育館「まくら」「ぼたる」、市民交流室、休憩ホール①・②	指定の適否	○	○	○	○	○	○	×	○	○
					2F	休憩ホール③、トレーニングルーム、フィットネスルーム	使用可能階数	-	-	-	-	-	-	-	-	-
					3F	-	面積	279㎡	279㎡	279㎡	279㎡	279㎡	279㎡	-	279㎡	279㎡
					4F以上	-	収容人数	139人	139人	139人	139人	139人	139人	-	139人	139人
322	女鹿沢	銀農村センター	青森市浪岡大字銀字杉田151	要	1F	観音堂	指定の適否	○	○	○	○	○	○	×	○	○
					2F	観音堂	使用可能階数	-	-	-	-	-	-	-	-	-
					3F	-	面積	178㎡	178㎡	178㎡	178㎡	178㎡	178㎡	-	178㎡	178㎡
					4F以上	-	収容人数	89人	89人	89人	89人	89人	89人	-	89人	89人
323	女鹿沢	ダイナム青森浪岡店	青森市浪岡大字女鹿沢字西花岡86-4	不要	1F	第二駐車場	指定の適否	×	×	○	○	○	○	×	○	○
					2F	-	使用可能階数	-	-	-	-	-	-	-	-	-
					3F	-	面積	-	-	2,200㎡	2,200㎡	2,200㎡	2,200㎡	-	2,200㎡	2,200㎡
					4F以上	-	収容人数	-	-	2,200人	2,200人	2,200人	2,200人	-	2,200人	2,200人
324	女鹿沢	浪岡女鹿沢公民館	青森市浪岡大字下十川字宮本36-1	要	1F	多目的ホール、児童プレイルーム、第1・第2会議室	指定の適否	○	×	○	○	○	○	×	○	○
					2F	-	使用可能階数	-	-	-	-	-	-	-	-	-
					3F	-	面積	386㎡	-	386㎡	386㎡	386㎡	386㎡	-	386㎡	386㎡
					4F以上	-	収容人数	193人	-	193人	193人	193人	193人	-	193人	193人
325	女鹿沢	西山公園	青森市浪岡大字女鹿沢字野尻14-142	不要	1F	-	指定の適否	×	○	×	○	○	○	×	○	○
					2F	-	使用可能階数	-	-	-	-	-	-	-	-	-
					3F	-	面積	-	60,322㎡	-	60,322㎡	60,322㎡	60,322㎡	-	60,322㎡	60,322㎡
					4F以上	-	収容人数	-	60,322人	-	60,322人	60,322人	60,322人	-	60,322人	60,322人
326	女鹿沢	花岡公園	青森市浪岡大字女鹿沢字野尻28-3	不要	1F	-	指定の適否	×	○	○	○	○	○	×	○	○
					2F	-	使用可能階数	-	-	-	-	-	-	-	-	-
					3F	-	面積	-	44,756㎡	44,756㎡	44,756㎡	44,756㎡	44,756㎡	-	44,756㎡	44,756㎡
					4F以上	-	収容人数	-	44,756人	44,756人	44,756人	44,756人	44,756人	-	44,756人	44,756人
327	女鹿沢	花岡集会所	青森市浪岡大字女鹿沢字野尻14-1	要	1F	和室	指定の適否	×	○	○	○	×	×	×	○	○
					2F	-	使用可能階数	-	-	-	-	-	-	-	-	-
					3F	-	面積	-	56㎡	56㎡	56㎡	-	-	-	56㎡	56㎡
					4F以上	-	収容人数	-	56人	56人	56人	-	-	-	56人	56人
328	女鹿沢	花岡農村環境改善センター	青森市浪岡大字女鹿沢字野尻14-1	要	1F	多目的ホール	指定の適否	○	○	○	○	○	○	×	○	○
					2F	農事研修室、生活改善室	使用可能階数	-	-	-	-	-	-	-	-	-
					3F	-	面積	457㎡	457㎡	457㎡	457㎡	457㎡	457㎡	-	457㎡	457㎡
					4F以上	-	収容人数	228人	228人	228人	228人	228人	228人	-	228人	228人

【資料51】指定緊急避難場所及び指定一般避難所並びに指定福祉避難所一覧表

【一覧表における各表記】

解錠の欄「要」・・・避難所開設本部より開設に係る連絡を行った上で避難所開設を行う施設等。

解錠の欄「不要」・・・公園等の解錠が不要な施設等（避難所開設本部からの連絡等がなくとも、市民へ開放されている施設等）

収容面積・・・各受入場所の端数切上げた数値の合計。

収容人数・・・指定一般避難所と指定緊急避難場所を兼ねる施設は1人当たり2㎡、指定緊急避難場所のみの場合は1人当たり1㎡で積算した数値。

○・・・指定一般避難所もしくは指定緊急避難場所として指定されている施設等。

▲・・・浸水想定域に立地することから、施設の一部のみを指定緊急避難場所としている施設。洪水、高潮、内水氾濫の場合は、想定される浸水深以上の階層にある場所。津波の場合は、協定に基づく指定箇所もしくは基準水位以上の階層にある場所。

×・・・該当する区分において避難所指定を行わない施設等。

福祉・・・指定避難所のうち、避難所で生活に特別な配慮を必要とする要配慮者等の受入を行う指定福祉避難所。

No.	学区	施設名称	所在地	解錠	指定緊急避難場所											
					受入場所	指定種別	指定避難所	洪水	土砂災害	高潮	地震	津波	大規模な火事	内水氾濫	火山噴発	
329	女鹿沢	増穂農村センター	青森市浪岡大字増穂字富岡140-2	要	1F	講堂、談話室	指定の適否	○	×	○	○	○	○	×	○	○
					2F	—	使用可能階数	—	—	—	—	—	—	—	—	
					3F	—	面積	132㎡	—	132㎡	132㎡	132㎡	132㎡	—	132㎡	132㎡
					4F以上	—	収容人数	66人	—	66人	66人	66人	66人	—	66人	66人
330	女鹿沢	女鹿沢児童館	青森市浪岡大字女鹿沢字東富田57-2	要	1F	遊戯室	指定の適否	×	×	○	○	×	×	×	○	○
					2F	—	使用可能階数	—	—	—	—	—	—	—	—	
					3F	—	面積	—	—	74㎡	74㎡	—	—	—	74㎡	74㎡
					4F以上	—	収容人数	—	—	74人	74人	—	—	—	74人	74人
331	女鹿沢	女鹿沢児童公園	青森市浪岡大字女鹿沢字東富田57-3	不要	1F	—	指定の適否	×	×	○	○	○	○	×	○	○
					2F	—	使用可能階数	—	—	—	—	—	—	—	—	
					3F	—	面積	—	—	1,500㎡	1,500㎡	1,500㎡	1,500㎡	—	1,500㎡	1,500㎡
					4F以上	—	収容人数	—	—	1,500人	1,500人	1,500人	1,500人	—	1,500人	1,500人
332	女鹿沢	女鹿沢小学校	青森市浪岡大字下十川字扇田19-2	要	1F	体育館	指定の適否	○	▲	○	○	○	○	×	○	○
					2F	多目的ホール	使用可能階数	—	2階以上	—	—	—	—	—	—	
					3F	—	面積	824㎡	88㎡	824㎡	824㎡	824㎡	824㎡	—	824㎡	824㎡
					4F以上	—	収容人数	412人	44人	412人	412人	412人	412人	—	412人	412人
333	女鹿沢	女鹿沢農村センター	青森市浪岡大字女鹿沢字西花岡35	要	1F	—	指定の適否	×	▲	○	○	×	×	×	○	○
					2F	多目的集合室	使用可能階数	—	2階以上	—	—	—	—	—	—	
					3F	—	面積	—	202㎡	202㎡	202㎡	—	—	—	202㎡	202㎡
					4F以上	—	収容人数	—	202人	202人	202人	—	—	—	202人	202人

【資料52】

炊き出し実施場所一覧

(令和4年4月1日現在)

連番	区分	名称	所在地	使用燃料	電話番号
1	共同調理	小学校給食センター	三内字丸山393-261	灯油・ガス	017-766-5890
2		中学校給食センター	三内字丸山393-261	〃	017-761-7330
3		浪岡学校給食センター	浪岡北中野字北畠3	重油・ガス	0172-62-2257
4	単独調理 (5校)	浪打小学校	浪打1丁目4-1	ガス	017-742-3347
5		佃小学校	佃2丁目6-1	〃	017-741-0381
6		合浦小学校	茶屋町32-17	〃	017-741-3001
7		古川小学校	古川3丁目7-14	〃	017-776-8005
8		三内西小学校	三内字丸山86-1	〃	017-781-1101
9	中央市民センター		松原1丁目6-15	〃	017-734-0163
10	勤労青少年ホーム		松原1丁目6-3	〃	017-735-1649
11	働く女性の家		勝田1丁目1-2	〃	017-723-1700
備考	共同調理場の対象校 ① 小学校給食センター : 32校(小学校) ② 中学校給食センター : 18校(中学校) ③ 浪岡学校給食センター : 6校(中学校×1、小学校×5)				

【資料53】

炊き出し協力要請団体一覧

(令和4年11月1日 現在)

連番	団体名	代表者	住所	電話番号
1	青森市町会連合会	佐々木 重光	青森市中央一丁目22-25	017-734-2584
2	青森市浪岡町内会連合会	伊藤 芳男	青森市浪岡浪岡字稲村101-1	0172-62-1147
3	浪岡連合婦人会	鎌田 律子	青森市大字本郷字豊田14	0172-62-3773
4	青森市社会福祉協議会	成田 幾末	青森市本町四丁目1-3	017-723-1340
5	青森市社会福祉協議会 浪岡支部	成田 昭子	青森市浪岡浪岡字稲村274	0172-62-9011
6	青森市赤十字奉仕団	内海 貞子	青森市石江字江渡104-50	017-766-0272
7	青森市浪岡分区 赤十字奉仕団	小倉 保英	青森市浪岡浪岡字稲村101-1	0172-62-1174
8	青森地域広域女性防火 クラブ連絡協議会	長内 春代	青森市野沢字沢部174-1	017-739-3788

【資料54】

農林水産省指定倉庫一覧

(平成26年4月1日現在)

連番	倉所名	棟数	倉番	建築面積(m ²)	内容積(m ³)	所在地	連絡先
1	弘前倉庫青森本町1	1	3	460	2,971	青森市本町4丁目2-10	弘前倉庫(株) 青森支店 017-764-3600
2	弘前倉庫青森阿部野1	1	1	1,374	10,308	青森市幸畑字阿部野166-16	
3	弘前倉庫阿部野2		2	1,375	10,313	青森市幸畑字阿部野166-1, 171-39	
4	鳥谷部臨倉豊田1	1	1	789	8,127	青森市第二問屋町1丁目2-8	(株)鳥谷部 臨港倉庫 017-761-4440
5	鳥谷部臨倉安方2	1	2	419	3,891	青森市安方2丁目16-1	
6	鳥谷部臨倉青柳3	1	3	636	3,779	青森市青柳1丁目1-19	
7	鳥谷部臨倉青柳4		4	634	2,814	青森市青柳1丁目1-19	
8	鳥谷部臨倉成瀬5	1	5	1,538	15,184	青森市荒川字成瀬35-1	
9	日通青森本町1	1	1	600	5,068	青森市本町3丁目1-17	日本通運(株) 青森支店 017-723-6050
10	日通青森東青森2	1	2	503	2,767	青森市南佃1丁目13-1	
11	日通青森新浜3	1	3	735	3,763	青森市本町3丁目5-11-2	
12	日通青森東青森4	1	4	660	3,630	青森市南佃1丁目13-1	
13	日通青森新浜5	1	5	563	2,760	青森市本町3丁目1-16	
14	日通青森東青森6	1	6	990	5,445	青森市南佃1丁目13-1	
15	日通青森中央埠頭1	1	7	343	1,857	青森市本町3丁目1-9	
16	新あおもり愛宕1	1	1	1,376	10,880	平内町小湊字愛宕7-1	青森農協 東支店 017-726-6611
17	あすなる池上1	1	1	654	4,618	青森市羽白字池上177-1	青森農協 あすなる支店 017-766-5125
18	あすなる福浦2	1	2	905	9,378	青森市飛鳥字福浦12-1	
19	浪岡五倫1	1	1	1,470	11,025	青森市浪岡北中野字五倫59-1	青森農協 浪岡支店 0172-62-4111

【資料55】

米穀・パン卸売業者等一覧

【米穀卸売事業者(卸売業者)】

東北農政局青森県拠点

連番	名 称	代 表 者 名	所 在 地	電 話 番 号
1	全国農業協同組合連合会 青森県本部	太 田 修	青森市大字新城字福田53-2	017-763-1111
2	青森米穀卸株式会社	阿 保 太一郎	青森市本町4丁目2-1	017-731-2500

【製パン主要製造事業者】

連番	名 称	代 表 者 名	所 在 地	電 話 番 号
1	(株) 工藤パン	工 藤 恭 裕	青森市金沢3丁目22-1	017-776-1111
2	(有) 赤田パン	赤 田 栄 治	青森市幸畑字阿部野9-1	017-738-5521
3	(株) オルブロード	石 田 幸 大	青森市東造道3丁目2-11	017-736-3161

【資料56】

飲料水の補給用水源・応急給水基地一覧

【補給用水源】

(平成27年2月1日現在)

水源名	所在地	管理者	電話番号	水質状況	備考
横内浄水場	青森市横内字桜峰16-3	水道部	017-738-6507	良	自家発電機
堤川浄水場	青森市野沢字稲荷沢58-4	〃	017-739-5242	〃	自家発電機
原別配水所	青森市桑原字稲葉133-2	〃	—	〃	自家発電機
原別取水井	青森市本泉2丁目14-2	〃	—	〃	エンジン付ポンプ
浅虫取水井	青森市本泉2丁目16-18	〃	—	〃	エンジン付ポンプ
1号取水井	青森市八重田3丁目15	〃	—	〃	エンジン付ポンプ
2号取水井	青森市矢田前字本泉27-2	〃	—	〃	原別配水所から受電 エンジン付ポンプ
3号取水井	青森市矢田前字本泉2-4	〃	—	〃	エンジン付ポンプ
4号取水井	青森市矢田前字弥生田83-2	〃	—	〃	原別配水所から受電 エンジン付ポンプ
5号取水井	青森市矢田前字本泉21-7-8	〃	—	〃	エンジン付ポンプ
油川配水所	青森市油川字船岡35-1	〃	—	〃	エンジン付ポンプ
5号取水井	青森市羽白字富田295-12	〃	—	〃	
6号取水井	青森市羽白字富田172-4	〃	—	〃	
7号取水井	青森市羽白字富田130-5	〃	—	〃	
9号取水井	青森市油川字実法6	〃	—	〃	
天田内配水所	青森市新城字天田内18-260	〃	—	〃	自家発電機 エンジン付ポンプ
1号取水井	青森市新城字山田551-2	〃	—	〃	
2号取水井	青森市新城字山田587-491	〃	—	〃	
3号取水井	青森市新城字天田内18-361	〃	—	〃	
4号取水井	青森市新城字天田内166-7	〃	—	〃	
5号取水井	青森市新城字天田内19-141	〃	—	〃	
6号取水井	青森市新城字天田内19-142	〃	—	〃	
7号取水井	青森市新城字天田内61-2	〃	—	〃	
9号取水井	青森市羽白字野木和58-391	〃	—	〃	
10号取水井	青森市岡町字宮本88-109	〃	—	〃	

水源名	所在地	管理者	電話番号	水質状況	備考
11号取水井	青森市岡町字宮本88-114	水道部	—	良	
12号取水井	青森市岡町字宮本88-113	〃	—	〃	
13号取水井	青森市新城字天田内19-137	〃	—	〃	
14号取水井	青森市新城字天田内18-260	〃	—	〃	天田内配水所から受電
15号取水井	青森市新城字山田587-492	〃	—	〃	
16号取水井	青森市新城字天田内39-9	〃	—	〃	
17号取水井	青森市羽白字沢田187-22	〃	—	〃	天田内配水所から受電
18号取水井	青森市羽白字沢田187-21	〃	—	〃	天田内配水所から受電
19号取水井	青森市羽白字沢田187-166	〃	—	〃	天田内配水所から受電
20号取水井	青森市羽白字野木和58-8	〃	—	〃	

【応急給水基地】

基地名		残留量(m ³)	備考
横内浄水場3号、4号配水池		1,880	
横内浄水場5号配水池		7,000	
堤川浄水場(野沢配水池)		14,840	
天田内配水所配水池		3,500	
花岡配水場1・2号配水池		2,240	
耐震性貯水槽	水道部庁舎	100	青森市企業局水道部
	合浦公園	200	青森市
	本町公園	100	青森地域広域事務組合
	青い森公園	200	青森県
	油川消防署前	100	青森地域広域事務組合
	奥野中央公園	100	青森地域広域事務組合

(水道部総務課調)

【資料57】

生活用水提供事業所一覧

連番	事業所名	提供地下水	住 所	電話番号
1	青森ガス(株)	生活用水	港町3丁目6-33	017-741-7421
2	(株)青森銀行	飲料水・生活用水	橋本1丁目9-30	017-777-1111
3	(株)東奥日報社	生活用水	第2問屋町3丁目1-89	017-739-1111
4	(株)ヤマウ鳥谷部商店	飲料水・生活用水	長島2丁目10-4	017-777-1524
5	東北地方整備局青森河川 国道事務所	生活用水	中央3丁目20-38	017-734-4521
6	(株)マルハニチロ北日本 青森工場	生活用水	港町3丁目2-23	017-741-5311
7	青森いすゞ自動(株)	生活用水	八ツ役字矢作69-1	017-739-3111
8	青森県火災共済(協)	生活用水	新町2丁目8-26	017-777-8111
9	青森日野自動車(株)	飲料水・生活用水	石江字江渡83	017-781-1141
10	青い森信用金庫	生活用水	橋本2丁目12-3	017-732-2222
11	(株)フクシスポーツ	生活用水	古川1丁目14-5	017-723-3567
12	(株)ヤマインシ	飲料水・生活用水	牛館字松枝52-1	017-777-4267
13	医療法人厚生会渡辺病院	生活用水	橋本1丁目7-4	017-734-5321
14	青森モータースクール	生活用水	妙見1丁目2-2	017-738-2246
15	青森ゴルフ観光(株)	飲料水・生活用水	大別内字葛野229	017-739-2129
16	(株)アラスカ	飲料水・生活用水	新町1丁目11-22	017-723-2233
17	北日本レミコン(株)	生活用水	野内字浦島218	017-726-2131
19	青森放送(株)	飲料水・生活用水	松森1丁目8-1	017-743-1234

【資料58】

建築技術者確保に係る関係団体

(令和4年4月1日現在)

連番	団体名	代表者	事務所住所	事務所電話
1	(社)青森県建築士会青森支部	支部長	青森市安方2丁目9-13	017-773-2882
2	(社)青森市建設協会	会長	〃	017-723-1677
3	(社)青森県建設業協会東青支部	支部長	〃	017-722-5127
4	青森電気工事業協同組合	理事長	青森市合浦1丁目6-5	017-741-2105
5	青森県塗装事業協同組合	理事長	青森市本町2丁目10-8	017-777-4583
6	青森市管工事業協同組合	理事長	青森市本町4丁目3-14	017-722-5427
7	青森県豊商工組合東青支部	支部長	平内町小湊下夕田8-8	017-755-6370

【資料59】

遺体の埋火葬予定場所の設備等

【火葬場】

(令和5年1月1日現在)

名 称	火葬 炉数	使用 燃料	管 理 者	電話番号	所 在 地
青森市斎場	7基	灯油	青 森 市 (生活安心課)	017-738-3206	新町野字菅谷138-1
青森市浪岡斎園	2基	灯油	青 森 市 (浪岡振興部市民課)	0172-62-1130	浪岡杉沢字山元434

【埋葬予定場所】

(令和5年1月1日現在)

名 称	規 模 (区画)	管 理 者	電話番号	所 在 地
青森市三内霊園	16,333	青 森 市 (生活安心課)	017-766-0609	三内字沢部353
青森市月見野霊園	9,712	青 森 市 (生活安心課)	017-743-3213	駒込字月見野281
青森市八甲田霊園	5,873	青 森 市 (生活安心課)	017-729-2510	大別内字葛野116-2
青森市浪岡墓園	589	青 森 市 (浪岡振興部市民課)	0172-62-1140	浪岡五本松字平野207-26

【資料60】

障害物除去機械・器具等一覧

(平成26年1月31日現在)

所 管 課	所 在 地	電話番号	機械・器具等の名称・数量(台)					
			タイヤシヨベル	グレ－ダー	普通トラック	道路清掃車	作業車	じん芥収集車
道路維持課 (道路補修事務所)	青森市矢田字下野尻1	017-726-9233	1	5	4		1	
梨の木清掃工場	青森市駒込字深沢1175	017-742-4246 017-742-4247						12

【資料61】

主要医療機関

東青地域県民局地域健康福祉部保健総室(東地方保健所管内)
(平成22年4月1日現在)

1 病院

連番	病院名	所在地	電話番号	診療科目(注)	救急告示
1	国立療養所松丘保養園	石江字平山19	017-788-0145	内、外、皮、眼、耳、歯	
2	(独)国立病院機構青森病院	浪岡女鹿沢字平野155	0172-62-4055	内、精、神内、呼、小、外 整、皮ひ、産婦、眼、耳 麻、アレ、リハ、歯、歯口	◎
3	青森県立中央病院	東造道2丁目1-1	017-726-8315	内、精、神、小、外、整、 脳、皮、ひ、心外、呼、循 産婦、眼、耳、放、歯 歯口、リハ、麻、消	◎
4	青森県立あすなろ医療療育センター	石江字江渡101	017-781-0174	整、リハ、小	
5	青森県立つくしが丘病院	三内字沢部353-92	017-787-2121	精、神、歯	
6	青森市民病院	勝田1丁目14-20	017-734-2171	内、小、外、整、皮、ひ 産婦、眼、耳、リハ、精 麻、放、脳、心血、歯口 形	◎
7	青森市立浪岡病院	浪岡浪岡字平野180	0172-62-3111	内、精、小、外、整、眼 耳	◎
8	(社)慈恵会青い森病院	大谷字山ノ内16-3	017-729-3330	精、内	
9	(社)青森精神医学研究所附属 浅虫温泉病院	浅虫字内野27-2	017-752-3004	精、神、心内	
10	(財)鷹揚郷腎研究所青森病院	石江字岡部101-1	017-781-9331	ひ、歯、リハ、麻	
11	(社)慈恵会青森慈恵会病院	安田字近野146-1	017-782-1201	内、外、整、循、リハ、消 呼、皮、アレ、歯、リウ 麻、精、ひ	◎
12	(財)双仁会青森厚生病院	新城字山田488-1	017-788-3121	内、外、心血、婦、放 消外、循内	◎
13	渡辺病院	橋本1丁目7-4	017-734-5321	内、放	
14	(医)近藤病院	松原3丁目13-21	017-734-3541	内、外、放	◎
15	芙蓉会病院	雲谷字山吹93-1	017-738-2214	内、精、老精、児精、心内	◎
16	村上病院	青柳2丁目5-17	017-722-6911	内、皮、消、呼、循、リハ 放、外、精、神、整、耳鼻	◎
17	村上新町病院	新町2丁目1-13	017-723-1111	内、小、リハ、循、呼、消 神内、放	◎
18	浪打病院	合浦2丁目11-24	017-741-4341	内、外、心血、呼、循、消 整、リハ	
19	青森保健生活協同組合 生協さくら病院	問屋町1丁目15-10	017-738-2101	内、精、神、心療、リハ	◎
20	あおもり協立病院	東大野2丁目1-10	017-729-3251	内、精、神内、呼、消、循 外、肛、産婦、放、リハ 整外	◎
21	佐藤病院	青柳2丁目1-12	017-722-4802	内、外、整	◎
22	(福法)敬仁会青森敬仁会病院	久栗坂字山辺89-10	017-737-5566	内、リハ、整	

2 救急告示診療所

(平成22年4月1日現在)

連番	施設名	所在地	電話番号	診療科目	許可病床数
1	川島医院	堤町1丁目3-20	017-722-5135	外、整	19
2	中村胃腸科外科医院	長島3丁目12-12	017-776-4780	胃、外、整、肛	19
3	神外科胃腸科医院	本町3丁目2-19	017-775-1021	外、胃、整、肛	19
4	北畠外科胃腸科医院	堤町2丁目13-6	017-734-7500	外、消、肛、整、放、理	19

(注) 内：内科、小：小児科、呼：呼吸器科、消：消化器科、胃：胃腸科、歯：歯科、歯内：口腔歯科
 循：循環器科、外：外科、整：整形外科、形：形成外科、皮ひ：皮膚泌尿器科、皮：皮膚科、
 ひ：泌尿器科、肛：肛門科、婦：婦人科、産婦：産婦人科、産：産科、眼：眼科、耳：耳鼻いんこう科
 気：気管食道科、理：理学診療科、放：放射線科、精：精神科、神：神経科、神内：神経内科、
 心療：心療内科、アレ：アレルギー科、麻：麻酔科、脳：脳外科、脳神：脳神経外科、リウ：リウマチ科
 リハ：リハビリテーション科

【資料62】

緊急通行車両事前届出状況

(平成26年5月1日現在)

No	番号表に表示されている番号				車両の用途	使用者	出発地	備考
1	青森	33	つ	152	地震防災・災害応急対策用	青森市	青森市	
2	青森	500	ち	3028	地震防災・災害応急対策用	青森市	青森市	
3	青森	500	た	5081	地震防災・災害応急対策用	青森市	青森市	
4	青森	300	せ	5201	地震防災・災害応急対策用	青森市	青森市	
5	青森	300	せ	7189	地震防災・災害応急対策用	青森市	青森市	
6	青森	300	せ	6867	地震防災・災害応急対策用	青森市	青森市	
7	青森	22	や	571	地震防災・災害応急対策用	青森市	青森市	
8	青森	300	さ	378	地震防災・災害応急対策用	青森市	青森市	
9	青森	200	さ	630	地震防災・災害応急対策用	青森市	青森市	
10	青森	50	の	2760	地震防災・災害応急対策用	青森市	青森市	
11	青森	50	の	2761	地震防災・災害応急対策用	青森市	青森市	
12	青森	50	の	2762	地震防災・災害応急対策用	青森市	青森市	
13	青森	400	す	9304	地震防災・災害応急対策用	青森市	青森市	
14	青森	480	い	1710	地震防災・災害応急対策用	青森市	青森市	
15	青森	480	い	1711	地震防災・災害応急対策用	青森市	青森市	
16	青森	480	い	1712	地震防災・災害応急対策用	青森市	青森市	
17	青森	480	い	8082	地震防災・災害応急対策用	青森市	青森市	
18	青森	400	せ	2635	地震防災・災害応急対策用	青森市	青森市	
19	青森	400	せ	2636	地震防災・災害応急対策用	青森市	青森市	
20	青森	580	え	3825	地震防災・災害応急対策用	青森市	青森市	
21	青森	480	き	569	地震防災・災害応急対策用	青森市	青森市	
22	青森	480	き	570	地震防災・災害応急対策用	青森市	青森市	
23	青森	480	き	571	地震防災・災害応急対策用	青森市	青森市	
24	青森	480	き	572	地震防災・災害応急対策用	青森市	青森市	
25	青森	480	き	573	地震防災・災害応急対策用	青森市	青森市	
26	青森	480	き	574	地震防災・災害応急対策用	青森市	青森市	
27	青森	480	き	575	地震防災・災害応急対策用	青森市	青森市	
28	青森	480	き	576	地震防災・災害応急対策用	青森市	青森市	
29	青森	480	き	577	地震防災・災害応急対策用	青森市	青森市	
30	青森	480	き	578	地震防災・災害応急対策用	青森市	青森市	

No	番号表に表示されている番号				車両の用途	使用者	出発地	備考
31	青森	480	き	579	地震防災・災害応急対策用	青森市	青森市	
32	青森	480	き	580	地震防災・災害応急対策用	青森市	青森市	
33	青森	480	き	581	地震防災・災害応急対策用	青森市	青森市	
34	青森	480	き	582	地震防災・災害応急対策用	青森市	青森市	
35	青森	480	き	583	地震防災・災害応急対策用	青森市	青森市	
36	青森	400	そ	1929	地震防災・災害応急対策用	青森市	青森市	
37	青森	400	そ	1930	地震防災・災害応急対策用	青森市	青森市	
38	青森	400	そ	1931	地震防災・災害応急対策用	青森市	青森市	
39	青森	400	そ	1932	地震防災・災害応急対策用	青森市	青森市	
40	青森	400	そ	1933	地震防災・災害応急対策用	青森市	青森市	
41	青森	400	そ	1934	地震防災・災害応急対策用	青森市	青森市	
42	青森	400	そ	1935	地震防災・災害応急対策用	青森市	青森市	
43	青森	400	そ	1936	地震防災・災害応急対策用	青森市	青森市	
44	青森	400	そ	1937	地震防災・災害応急対策用	青森市	青森市	
45	青森	400	そ	1941	地震防災・災害応急対策用	青森市	青森市	
46	青森	300	ね	3421	地震防災・災害応急対策用	青森市	青森市	
47	青森	300	ね	3422	地震防災・災害応急対策用	青森市	青森市	
48	青森	500	め	4750	地震防災・災害応急対策用	青森市	青森市	
49	青森	500	め	4751	地震防災・災害応急対策用	青森市	青森市	
50	青森	500	め	4752	地震防災・災害応急対策用	青森市	青森市	
51	青森	500	め	4753	地震防災・災害応急対策用	青森市	青森市	
52	青森	500	め	4754	地震防災・災害応急対策用	青森市	青森市	
53	青森	500	め	4755	地震防災・災害応急対策用	青森市	青森市	
54	青森	500	め	4756	地震防災・災害応急対策用	青森市	青森市	
55	青森	480	き	1627	地震防災・災害応急対策用	青森市	青森市	
56	青森	480	き	1628	地震防災・災害応急対策用	青森市	青森市	
57	青森	300	の	3073	地震防災・災害応急対策用	青森市	青森市	
58	青森	300	の	3084	地震防災・災害応急対策用	青森市	青森市	
59	青森	500	も	8469	地震防災・災害応急対策用	青森市	青森市	
60	青森	500	も	8470	地震防災・災害応急対策用	青森市	青森市	
61	青森	500	も	8471	地震防災・災害応急対策用	青森市	青森市	
62	青森	400	そ	4023	地震防災・災害応急対策用	青森市	青森市	

No	番号表に表示されている番号				車両の用途	使用者	出発地	備考
63	青森	300	の	4647	地震防災・災害応急対策用	青森市	青森市	
64	青森	400	そ	6484	地震防災・災害応急対策用	青森市	青森市	
65	青森	400	そ	6485	地震防災・災害応急対策用	青森市	青森市	
66	青森	400	そ	6490	地震防災・災害応急対策用	青森市	青森市	
67	青森	300	す	1533	地震防災・災害応急対策用	青森市	青森市	
68	青森	400	さ	4977	地震防災・災害応急対策用	青森市	青森市	
69	青森	400	さ	7897	地震防災・災害応急対策用	青森市	青森市	
70	青森	500	て	9598	地震防災・災害応急対策用	青森市	青森市	
71	青森	44	つ	3524	被災状況調査／警報の発令・伝達／避難の勧告・指示	青森市交通部	青森市	
72	青森	400	す	4361	被災状況調査／警報の発令・伝達／避難の勧告・指示	青森市交通部	青森市	
73	青森	44	て	1199	被災状況調査／警報の発令・伝達／避難の勧告・指示	青森市交通部	青森市	
74	青森	400	さ	7897	被災状況調査／警報の発令・伝達／避難の勧告・指示	青森市交通部	青森市	
75	青森	400	さ	4977	被災状況調査／警報の発令・伝達／避難の勧告・指示	青森市交通部	青森市	
76	青森	40	も	5750	被災状況調査／水道施設応急点検復旧	青森市水道部	青森市	
77	青森	40	も	5751	被災状況調査／水道施設応急点検復旧	青森市水道部	青森市	
78	青森	480	あ	7102	被災状況調査／水道施設応急点検復旧	青森市水道部	青森市	
79	青森	480	え	9289	被災状況調査／水道施設応急点検復旧	青森市水道部	青森市	
80	青森	480	え	9290	被災状況調査／水道施設応急点検復旧	青森市水道部	青森市	
81	青森	400	せ	2350	被災状況調査／水道施設応急点検復旧	青森市水道部	青森市	
82	青森	400	さ	3841	被災状況調査／水道施設応急点検復旧	青森市水道部	青森市	
83	青森	44	に	188	被災状況調査／水道施設応急点検復旧	青森市水道部	青森市	

No	番号表に表示されている番号				車両の用途	使用者	出発地	備考
84	青森	44	に	46	被災状況調査／水道施設 応急点検復旧	青森市 水道部	青森市	
85	青森	300	て	2037	被災状況調査／水道施設 応急点検復旧	青森市 水道部	青森市	
86	青森	400	せ	7012	被災状況調査／水道施設 応急点検復旧	青森市 水道部	青森市	
87	青森	400	せ	4866	被災状況調査／水道施設 応急点検復旧	青森市 水道部	青森市	
88	青森	44	に	47	被災状況調査／水道施設 応急点検復旧	青森市 水道部	青森市	
89	青森	300	な	8606	被災状況調査／水道施設 応急点検復旧	青森市 水道部	青森市	
90	青森	400	す	7245	被災状況調査／水道施設 応急点検復旧	青森市 水道部	青森市	
91	青森	400	す	7246	被災状況調査／水道施設 応急点検復旧	青森市 水道部	青森市	
92	青森	40	も	6595	被災状況調査／水道施設 応急点検復旧	青森市 水道部	青森市	
93	青森	300	に	8541	被災状況調査／水道施設 応急点検復旧	青森市 水道部	青森市	
94	青森	400	せ	9025	被災状況調査／水道施設 応急点検復旧	青森市 水道部	青森市	
95	青森	480	い	4535	被災状況調査／水道施設 応急点検復旧	青森市 水道部	青森市	
96	青森	88	さ	6060	被災状況点検調査／非常 用飲料水運搬	青森市 水道部	青森市	
97	青森	88	さ	7757	被災状況点検調査／非常 用飲料水運搬	青森市 水道部	青森市	
98	青森	33	そ	8637	被災状況調査	青森地域広 域事務組合	青森市	

※緊急車両一覧（赤色灯設置車両）

平成26年4月1日現在

No	番号表に表示されている番号				車 種	備 考
1	青森	800	す	569	三菱パジェロ	管財課
2	青森	800	す	570	三菱パジェロ	管財課
3	青森	800	す	571	三菱パジェロ	管財課
4	青森	800	す	572	三菱パジェロ	道路補修事務所
5	青森	800	す	573	三菱パジェロ	管財課
6	青森	800	す	574	三菱パジェロ	管財課
7	青森	800	す	575	三菱パジェロ	危機管理課

【資料63】

市有車両一覧表

(平成26年1月31日現在)

		一般車両									特殊車両								計		
		乗用車	ステーションワゴン	ライトバン	普通トラック	ダンプトラック	大型バス	中型バス	自動二輪・原付	マイクロバス	軽自動車	セイフティローダ	ショベルローダ	グレーダー	ロータリー除雪車	バックホー・ショベル	ロードローラー	トラクター		じん芥収集車	その他
総務部	管財課	5	29	13	3			1	3	31											85
市民生活部	地域サービス課									1											1
	生活安心課								1												1
環境部	廃棄物対策課				2																2
	梨の木清掃工場					1			1										12	1	15
	一般廃棄物最終処分場				1																1
健康福祉部	健康福祉政策課			1																	1
	健康づくり推進課			1																1	2
	生活衛生課		1																		1
経済部	観光課		1	1					1	1					1		3			3	11
農林水産部	農業政策課				2	1		2				1			1		4			1	12
	農業指導センター				1							1					2			3	7
都市整備部	公園河川課					3			1												4
	道路維持課				4	1					1	1	5	10		4				3	29
	石江区整務所									1											1
企業局	水道部	8		10	5					14										5	42
	交通部	3	4		3	2	129	33		3		1									178
浪岡事務所	総務課	5	3		1				2	3											14
教育委員会	総務課	1																			1
	浪岡教育事務所教育課						5	2													7
広域事務組合	広域振興室		1																		1
計		22	39	26	22	8	134	36	4	7	54	1	4	5	10	2	4	9	12	17	416

【資料64】

「ごみ・し尿」清掃資機材保有状況

【青森地区】

○ 直営収集

(平成26年2月1日現在)

No	名 称	所在地又は住所	電話番号	清掃資機材		
				じん芥 収集車	汲取車	平ボデ イ車等
1	青森市梨の木清掃工場	青森市駒込字深沢1175	017-742-4246	12		

○ 一般廃棄物(ごみ)収集運搬業許可業者一覧

(平成26年2月1日現在)

No	名 称	所在地又は住所	電話番号	清掃資機材		
				じん芥 収集車	汲取車	平ボデ イ車等
1	青森清掃(株)	青森市合浦1丁目6-5	017-741-5501	9		4
2	(株)青森廃棄物処理センター	青森市荒川字柴田99-1	017-739-7561	8		5
3	(株)青森クリーン	青森市花園2丁目23-6	017-742-1190	5		3
4	三協クリーンサービス(株)	青森市細越字栄山590-12	017-739-6426	10		2
5	(有)龍美産業	青森市小柳5丁目1-13	017-742-1001	5		2
6	(株)ジェイエイエス	青森市新城字山田453	017-788-4692	9		5
7	東北クリーンサービス(株)	青森市荒川字筒井6	017-739-4959	6		1
8	(株)青森中央清掃センター	青森市馬屋尻字清水流139-1	017-737-3266	6		2
9	睦産業(株)	青森市幸畑字阿部野74-3	017-728-0063	5		1
10	太平ビルサービス(株)	青森市勝田1丁目18-7	017-774-1521	6		3
11	(有)佐藤クリーン	青森市幸畑字谷脇76	017-738-3114	8		7
12	(有)山谷清掃	青森市篠田2丁目25-2	017-766-7547	5		1
13	(株)ティワック	青森市鶴ヶ坂字田川71-259	017-787-2101	1		1
14	(有)七五八紙業	青森市駒込字深沢5-105	017-741-0840	1		
15	ねぶたピアノ運送(有)	青森市新城字平岡371-16	017-763-2052	4		5
16	(有)ローズリー資源	青森市富田3丁目14-3	017-744-0575	6		10
17	JR盛岡鉄道サービス(株)	盛岡市盛岡駅前通1-41	019-653-9166	2		2
18	(企)青森県中高年雇用福祉事業団	青森市青柳1丁目8-13	017-773-6135	1		2
19	東洋建物管理(株)	青森市橋本1丁目7-3	017-734-5281	2		1
20	(有)青森タックエースシステム	青森市古川2丁目10-11	017-776-4610	4		1
21	(有)アールクリーンサービス	青森市赤坂2丁目30-6	017-742-3346	2		
22	(株)クリーンサービス青森	青森市横内字亀井8-1	017-728-2011	1		
23	(株)青森建設工業社	青森市横内字亀井278-1	017-728-7060	1		2
24	社団法人十和田湖国立公園協会	十和田市奥瀬字十和田湖畔休屋486	0176-75-2425	1		2
25	(有)西北五クリーン社	五所川原市姥苅字桜木412-1	0173-35-5351	1		1
26	(株)青南商事	弘前市神田5丁目4-5	0172-35-1413	2		9
27	(株)昭和興業	由利本荘市石脇字山ノ神11-1017	0184-23-4444	3		2
28	(有)奥崎浄化槽センター	青森市沖館5丁目22-37	017-766-0899	2		1

No	名 称	所在地又は住所	電話番号	清掃資機材		
				じん芥 収集車	汲取車	平ボデ ィ車等
29	三協運輸(株)	青森市細越字栄山555-1	017-739-1611	1		
30	青い森サービス	青森市三内字沢部189-6	017-781-6014	3		3
31	松和整備(株)	青森市大野字片岡16-1	017-774-2469	1		4
32	大成企画(株)	青森市久須志3目1-26	017-744-3133	1		2
33	(有)みちのく	青森市浪岡女鹿沢字西富田 344-3	0172-62-1337	1		1
34	青森マテリアル	青森市西滝3丁目1-56	017-781-2966	1		
35	(株)ネクスコ・メンテナ ス東北	宮城県仙台市青葉区郷六字庄 子39-1	022-302-2380	1		
36	(株)あすなろクリーン	黒石市牡丹平字福民北78-9	0172-53-8693	1		2
37	盛運輸(株)	青森市新町野字薄井58-3	017-738-4211	1		
38	(株)青森連合清掃センター	青森市旭町1丁目1-17	017-774-3070	4		3

○ 一般廃棄物(限定ごみ)収集運搬業許可業者一覧

No	名 称	所在地又は住所	電話番号	清掃資機材		
				じん芥 収集車	汲取車	平ボデ ィ車等
1	大矢建設工業(株)	青森市野沢字川部63	017-739-5224			4
2	(株)ヤマシタメタル	青森市新城字平岡160-101	017-763-1133			1
3	山峰造園	青森市駒込字見吉183-1	017-742-0540			1
4	(有)大王農園	平川市新屋町松久1	0172-57-2108			2
5	(株)蓬田グリーン開発	青森市新田字忍1-2	017-781-4689			2
6	田中屋根エントツ	青森市駒込字桐ノ沢79-1	017-741-2749			4
7	クリーンよろずや(有)	青森市松森3丁目13-31	017-742-6115			1
8	日本通運(株)	東京都港区東新橋一丁目9-3	03-5294-5661			2
9	(株)藤本建設	青森市新城字平岡151-348	017-788-2411			11
10	(有)山口土木林業	青森市戸門字山部83	017-787-2756			2
11	大管工業(株)	青森市諏訪沢字岩田50-4	017-726-2100			8
12	青森定期自動車(株)	青森市荒川字成瀬14-6	017-739-6666			5
13	赤帽奥野軽運送	青森市奥野4丁目10-9	017-774-5273			1
14	赤帽はまなす運送	青森市岡造道3丁目18-8	017-742-9885			1
15	(有)山草園	青森市筒井字八ツ橋224-6	017-738-9000			1
16	(有)みちのく造園	青森市自由ヶ丘1丁目2-14	017-742-2174			2
17	(有)坪田庭園	青森市大野字金沢13-12	017-739-1432			3
18	青森通運(株)	青森市古川1丁目11-16	017-722-1511			2
19	山本造園	青森市幸畑4丁目2-1	017-738-5085			1
20	赤帽はせがわ運送	青森市新城字平岡256	017-788-3784			1
21	青森ビックサービス	青森市高田字川瀬190-3	017-739-8278			1
22	港町リサイクルセンター	青森市野内字菊川47-7	017-741-5807			1
23	(有)東北造園	青森市横内字亀井273	017-738-3006			3

No	名 称	所在地又は住所	電話番号	清掃資機材		
				じん芥 収集車	汲取車	平ボデ イ車等
24	赤帽丸富運送	青森市新城字平岡110-10	017-788-4938			1
25	(有)大幸商事	青森市古川2丁目13-18	017-777-9292			1
26	(株)山本工業	青森市駒込字桐ノ沢110	017-741-4585			3
27	赤帽さいとう運送	青森市新城字平岡258-44山田 アパート3号	017-788-4385			1
28	赤帽ユニオン運送	青森市赤坂2丁目26-14	017-742-1720			1
29	赤帽ひさし運送	青森市野内字浦島1	017-726-2548			1
30	赤帽村上運送	青森市花園2丁目21-12	017-742-5376			2
31	庭工房司	青森市金沢5丁目30-20	017-722-2941			1
32	(有)小川造園	青森市野木字野尻81-4	017-739-8000			2
33	赤帽アイリス運送	青森市桜川2丁目17-6	017-743-6002			1
34	(有)ハウスコート	青森市旭町3丁目13-26	017-775-7878			2
35	なんでもショップきくや	青森市幸畑4丁目3-9	017-728-3197			2
36	(株)西田組	青森市荒川字柴田102-1	017-739-2025			19
37	赤帽あづまし運送	青森市中央1丁目17-15	017-777-5396			1
38	(有)神山建材	青森市油川字岡田80-6	017-763-1707			5
39	(株)山印造園土木	青森市浪岡五本松字羽黒平15-2	0172-62-3625			4
40	(株)エイエスワイ	青森市岡造道2丁目17-4	017-743-3224			1
41	(株)大坂組	青森市諏訪沢字岩田51-1	017-726-2461			1
42	東日本ライフ輸送(株)	青森市野木字山口164-52	017-762-1533			2
43	(株)ダイキョウ	青森市佃二丁目22-8	017-742-5335			3
44	(株)鹿内組	青森市野尻字今田97-1	017-738-2301			4
45	青森県森林総合開発(株)	青森市松原1丁目16-25	017-723-2930			1
46	緑翔庭園	青森市新田2丁目24-20	017-766-5830			1
47	(株)高繁建設	青森市合子沢字山崎18-2	017-738-3662			2
48	青三工業(株)	青森市新城字山田615-16	017-788-9120			2
49	工藤建設	青森市千刈2丁目3-18	017-766-1722			1
50	赤帽三浦運送	青森市佃3丁目13-15	017-743-5518			1
51	(有)東北クリーン	弘前市土堂字早川276-1	0172-33-1919			4
52	(有)ベストコーポレーション	青森市けやき1丁目15-1	017-726-1722			3
53	千島工業	青森市大野字鳴滝64-25	017-729-8992			1
54	(有)OKサービス	青森市古館字大柳46-2	017-744-8788			2
55	(有)野沢建設運輸	青森市高田字川瀬121-3	017-739-4026			2
56	(株)市川土建	青森市羽白字沢田753	017-788-5035			2
57	志田建設(株)	青森市佃2丁目19-7	017-765-1122			3
58	(株)青森資源	青森市駒込字桐ノ沢121-3	017-741-5252			2
59	(株)工藤室内	青森市沖館3丁目2-43	017-766-3242			1
60	(株)資源回収センター	青森市篠田3丁目2-9	017-766-2810			1

No	名 称	所在地又は住所	電話番号	清掃資機材		
				じん芥 収集車	汲取車	平ボデ イ車等
61	高木園	青森市新城字平岡109-258	017-788-9017			1
62	小笠原建材	青森市本泉一丁目9番21号	017-736-7511			1
63	(株)曾我産業	八戸市南郷区中野字丑木沢41-7	0178-82-2347			5
64	富士美装ビル管理	青森市矢田前字浅井28	017-726-4551			2
65	(有)第一造園	青森市新城字山田222-572	017-763-3881			3
66	(有)三内造園土木	青森市三内字沢部257番地1	017-781-0570			2
67	豊産管理(株)	青森市大野字前田21-11	017-729-3711			4
68	(株)千葉室内	青森市新町2丁目8-12	017-723-4151			2
69	(株)齋米建設	青森市篠田1丁目28-3	017-781-1698			1
70	アサヒクリーンサービス	青森市旭町2丁目12-13	017-775-3045			1
71	(株)工藤建材	青森市三内字沢部306-28	017-787-1297			2
72	(株)小鹿組	青森市南佃2丁目2-7	017-741-6771			4
73	(株)フェニックス	青森市新城字福田65-5	017-787-1655			2
74	(有)栄物産	青森市浪岡浪岡字前田67-1	0172-69-1606			2
75	まるいち産業	青森市久須志3丁目18-13	090-1066-1564			1
76	(株)前田工務店	青森市駒込字月見野360-3	017-742-7165			2
77	青森リサイクル市場	青森市横内字鏡山3-10	017-782-3572			1
78	(株)ジーエム	青森市孫内字山科17-154	017-787-1102			1
79	(株)丸美佐藤組	青森市けやき1丁目2-8	017-726-2256			4
80	(株)ニッコーテクノ	青森市油川字岡田82-1	017-718-2248			4
81	将栄建設工業(株)	青森市大矢沢字里見255-3	017-738-2816			8
82	(株)加藤急便	青森市けやき1丁目15-1	017-726-7788			3
83	ボンバー	青森市駒込字桐ノ沢100	017-718-3235			3
84	(株)エキスプレス青森	青森市けやき1丁目15-1	017-718-0025			1
85	(株)青森浄化槽総合センター	青森市桂木3丁目15-29	017-776-6811			2
86	(有)今建設工業	青森市矢田牧原17	017-726-5570			2
87	東部リサイクル回収センター	青森市小柳2丁目1-1	017-743-8658			1
88	(株)新日本物流	青森市横内字神田80-13	017-738-2000			1
89	カナザワ電化サービス	青森市沖館4丁目5-3	017-766-6224			1
90	坂本工業所	青森市新城字山田398	017-788-4912			1
91	八甲田造園工業(株)	青森市田屋敷字下り松1-2	017-742-4911			5
92	青森リサイクルネット	青森市大野字山下128-1	017-739-7999			1
93	(有)奥崎造園	青森市駒込字蛭沢48-38	017-742-6025			1
94	ザ・オタスケマン	青森市幸畑一丁目35-20	017-738-0129			1
95	奥谷興業	青森市奥内字宮田126-18	017-754-4203			2
96	(株)峰和	弘前市春日町7	017-764-0344			1
97	(有)川越林業	青森市戸山字安原18-20	017-742-0628			2
98	(株)三戸組	青森市野内字菊川52-4	017-726-9208			5

No	名 称	所在地又は住所	電話番号	清掃資機材		
				じん芥 収集車	汲取車	平ボデ イ車等
99	村上造園	青森市久須志3丁目2-28	017-766-2307			1
100	エビナワールド	青森市高田字川瀬365-1	017-729-2838			1
101	魁建設工業株式会社	青森市沢山字野際51-2	017-764-5423			4
102	クリーンキーパーK	青森市新城字平岡863-2	017-718-1551			1
103	(有)タック住設管理	青森市筒井字八ツ橋157-74	017-764-3520			1
104	(有)三鉄建設	青森市浪岡銀字杉田116-1	0172-62-7427			3
105	(株)マルヨシ商會	青森市はまなす1丁目2-1	017-737-0404			1
106	赤帽羽白工藤運送	青森市羽白字沢田533-1	017-788-3654			1
107	おのでんき	青森市大野字若宮145-14	090-3642-6186			1
108	フジ工業	青森市金浜字伊吹32	017-722-6303			4
109	(株)晴海	青森市原別7丁目10-1	017-736-4070			3
110	ダイシン建装(株)	青森市八幡林字品川57-1	017-718-1581			5
111	奥谷建材	青森市奥内字宮田30-1	017-754-2266			2
112	藤興業(株)	青森市新町1丁目9-23	017-735-6888			1
113	(有)松竹梅造園	青森市三内字沢部182	017-782-8583			3
114	街の便利屋ネコの手本舗	青森市緑3丁目6-3	017-763-0950			1
115	エムズワーク	青森市幸畑4丁目4-4	017-738-6220			1

○ 一般廃棄物(し尿)収集運搬業許可業者

No	名 称	所在地又は住所	電話番号	清掃資機材		
				じん芥 収集車	汲取車	平ボデ イ車等
1	青森清掃(株)	青森市合浦1丁目6-5	017-741-5501		7	
2	(有)東邦衛生社	青森市千刈1丁目17-3	017-781-0843		3	
3	(有)文化衛生社	青森市原別5丁目20-36	017-736-3455		4	

○ 一般廃棄物(浄化槽汚泥)収集運搬業許可業者

No	名 称	所在地又は住所	電話番号	清掃資機材		
				じん芥 収集車	汲取車	平ボデ イ車等
1	(有)奥崎浄化槽センター	青森市沖館5丁目22-37	017-766-0899		3	
2	(株)青森浄化槽総合センター	青森市桂木3丁目15-29	017-776-6811		2	
3	(有)青森水洗社	青森市奥野1丁目15-6	017-776-5679		2	
4	(有)東北浄化槽センター	青森市蛭沢1丁目1-26	017-741-5111		3	
5	(株)第一浄化槽センター	青森市高田字朝日山809-303	017-729-2330		3	
6	北奥商事(株)	青森市幸畑字唐崎47-10	017-738-1425		5	
7	(株)青新産業	青森市千刈一丁目15-19	017-766-0254		1	
8	(有)協映産業	青森市浦町字奥野82-14	017-777-1190		4	
9	浄化槽エンジニアリング(株)	青森市羽白字野木和75-4	017-788-1621		4	
10	大映産業(株)	青森市八ツ役字芦谷268-1	017-739-5778		6	

【浪岡地区】

○ 一般廃棄物(ごみ)収集運搬業許可業者

No	名 称	所在地又は住所	電話番号	清掃資機材		
				じん芥 収集車	汲取車	平ボデ イ車等
1	(有)東北クリーン	弘前市土堂字早川276-1	0172-33-1919	5		2
2	(株)あすなろクリーン	黒石市牡丹平字福民北78-9	0172-53-8693	5		5
3	(有)津軽環境	黒石市中川字篠村218	0172-53-7650	7		6
4	(株)北日本流通センター	黒石市境松字村井151-1	0172-53-6635	2		1
5	(社)青森県黒石市シル バー人材センター	黒石市内町61-1	0172-52-5131			3

○ 一般廃棄物(限定ごみ)収集運搬業許可業者

No	名 称	所在地又は住所	電話番号	清掃資機材		
				じん芥 収集車	汲取車	平ボデ イ車等
1	津軽第一運輸(有)	黒石市花巻字村下平3-1	0172-53-1128			1
2	(株)曾我産業	八戸市南郷区中野字丑木沢41-7	0178-82-2347			4
3	村岡 慶一郎	黒石市八甲101-18	0172-52-6366			3
4	北砲興発(株)	黒石市富田142	0172-52-5847	1		4
5	(有)エコ・ネット	弘前市清水森字清水野2	0172-87-0188	1		4

○ 一般廃棄物(し尿)収集運搬業許可業者

No	名 称	所在地又は住所	電話番号	清掃資機材		
				じん芥 収集車	汲取車	平ボデ イ車等
1	浪岡衛生社	青森市浪岡五本松字岡本73-1	0172-62-2670		1	
2	丸進浪岡衛生事業所	青森市浪岡銀字前田20-3	0172-62-3097		2	

○ 一般廃棄物(浄化槽汚泥)収集運搬業許可業者

No	名 称	所在地又は住所	電話番号	清掃資機材		
				じん芥 収集車	汲取車	平ボデ イ車等
1	(有)黒石衛生社	黒石市花巻字村下平1-8	0172-54-8343		3	
2	(有)黒石清掃社	黒石市花巻字村下平9-2	0172-52-4157		2	
3	(株)久保田衛生社	黒石市鍛冶町38	0172-52-2076		2	
4	三協衛生	黒石市乙徳兵衛町19	0172-52-5028		1	
5	(有)平賀浄化センター	平川市杉館宮元84-5	0172-44-8343		3	
6	平賀衛生	平川市大坊竹原13-1	0172-44-2833		2	
7	浪岡衛生社	青森市浪岡五本松字岡本73-1	0172-62-2670		2	
8	丸進浪岡衛生事業所	青森市浪岡銀字前田20-3	0172-62-3097		2	
9	田舎館衛生社	藤崎町水木字水元30-1	0172-65-2229		1	
10	(有)環和浄化センター	弘前市清水森字下川原2-128	0172-87-4303		2	
11	(株)東奥浄化センター	弘前市樹木二丁目26-1	0172-34-0525		6	
12	大映産業(株)	青森市八ツ役字芦谷268-1	017-739-5778		6	
13	(株)弘前浄化槽センター	弘前市境関字亥ノ宮35-4	0172-27-1188		8	
14	(株)環境管理センター	弘前市金属町5-11	0172-88-2224		3	
15	(有)東日本環境保全工業	弘前市向外瀬字豊田358-1	0172-37-3888		2	
16	ケミカル浄化槽センター	青森市浪岡女鹿沢字西花岡12-18	0172-62-4957		1	
17	(有)協映産業	青森市浦町字奥野82-14	017-777-1190		4	
18	北奥商事(株)	青森市幸畑字唐崎47-10	017-738-1425		4	
19	(株)第一浄化槽センター	青森市高田字朝日山809-303	017-729-2330		3	

【資料65】

教育施設一覧

【小学校施設の状況】

(平成26年5月1日現在)

No.	施設名	所在地	保有 教室数	教諭数		児 童 生徒数	屋内体育施 設面積(m ²)	応急教育時収 容可能人員数
				男	女			
1	造 道	青森市造道3丁目4-16	37	7	17	526	1,080	240
2	浪 打	青森市浪打1丁目4-1	34	5	19	367	1,237	200
3	佃	青森市佃2丁目6-1	35	6	19	563	1,268	240
4	合 浦	青森市茶屋町32-17	14	3	4	117	928	0
5	堤	青森市松原2丁目4-4	23	5	14	438	1,200	120
6	萁 町	青森市青柳2丁目7-25	20	2	3	58	1,168	280
7	橋 本	青森市橋本1丁目9-17	21	3	6	63	1,146	320
8	浦 町	青森市中央2丁目17-13	25	5	11	356	1,114	160
9	長 島	青森市長島3丁目8-1	38	4	13	158	1,109	440
10	古 川	青森市古川3丁目7-14	16	3	5	152	1,004	120
11	甲 田	青森市金沢1丁目6-1	27	4	7	221	1,156	240
12	千 刈	青森市千刈1丁目10-20	37	5	11	307	1,178	360
13	篠 田	青森市篠田3丁目16-2	25	6	11	358	1,182	240
14	沖 館	青森市沖館5丁目3-1	43	9	21	713	1,141	280
15	油 川	青森市油川字船岡36	43	9	16	605	1,159	320
16	三 内	青森市里見1丁目9-1	31	5	12	367	1,074	360
17	金 沢	青森市金沢4丁目5-1	32	6	16	500	1,067	280
18	荒 川	青森市荒川字柴田92-5	19	4	9	234	1,222	120
19	高 田	青森市高田字川瀬200-5	11	3	4	60	673	0
20	東 陽	青森市宮田字玉水181-1	14	2	5	126	933	40
21	原 別	青森市原別字袖崎8	31	5	10	410	1,123	280
22	浜 館	青森市田屋敷字下り松17	22	5	10	377	764	40
23	筒 井	青森市筒井1丁目1-1	28	6	15	488	1,060	160
24	横 内	青森市野尻字野田60	28	6	9	323	1,099	320
25	新 城	青森市新城字平岡266-14	29	4	12	325	1,240	480
26	奥 内	青森市清水字浜元181	14	2	3	75	923	0
27	西 田 沢	青森市飛鳥字塩越80	14	2	5	81	387	40
28	後 潟	青森市六枚橋字磯打95	15	3	5	81	1032	0
29	野 内	青森市野内字菊川153	13	3	5	77	759	0
30	浜 田	青森市浜田字豊田36-2	35	7	23	747	1,068	80

No.	施設名	所在地	保有 教室数	教諭数		児童 生徒数	屋内体育 施設面積 (㎡)	応急教育時収 容可能人員数
				男	女			
31	小 柳	青森市小柳4丁目6-1	37	5	18	547	1,089	80
32	泉 川	青森市浪館字泉川1-1	39	7	18	641	1,084	320
33	浪 館	青森市浪館前田3丁目-23-1	35	5	11	378	1,125	240
34	幸 畑	青森市幸畑字松元50-2	32	4	12	317	1,118	320
35	大 野	青森市東大野1丁目-3-1	36	6	22	642	1,129	80
36	戸 山 西	青森市駒込字蛭沢17-11	35	6	15	426	2,045	120
37	筒 井 南	青森市筒井字八ッ橋46-1	28	6	14	413	1,184	0
38	新城中央	青森市新城字平岡141-1	34	8	20	637	1,123	120
39	三 内 西	青森市三内字丸山86-1	28	5	14	441	1,203	160
40	浪 岡 南	青森市浪岡北中野字北畠3	28	5	7	240	1,130	200
41	浪 岡 北	青森市浪岡浪岡字淋城29	30	5	11	344	1,152	240
42	女 鹿 沢	青森市浪岡下十川字扇田19-2	15	3	4	147	967	80
43	浪 岡 野 沢	青森市浪岡吉野田字平野51-2	15	3	5	68	862	40
44	本 郷	青森市浪岡本郷字一本柳4	15	1	4	62	785	40
45	大 栄	青森市浪岡大釈迦字前田5-2	17	1	2	30	722	160

【中学校施設の状況】

No.	施設名	所在地	保有 教室数	教諭数		児童 生徒数	屋内体育 施設面積 (㎡)	応急教育時収 容可能人員数
				男	女			
1	浪 打	青森市合浦1丁目11-10	34	12	10	246	1,589	240
2	佃	青森市中佃2丁目7-1	34	14	12	535	1,762	40
3	南	青森市緑2丁目6-1	34	14	19	708	1,453	80
4	古 川	青森市久須志2丁目9-1	36	13	10	347	1,353	320
5	沖 館	青森市沖館5丁目19-1	37	15	12	565	1,408	160
6	油 川	青森市羽白字沢田471	31	15	6	347	1,410	160
7	西	青森市浪館字志田36	34	15	10	478	1,350	120
8	東	青森市八幡林字熊谷28	24	9	10	322	1,425	40
9	筒 井	青森市桜川8丁目15-1	44	19	12	607	1,215	240
10	横 内	青森市四ッ石字里見64-6	29	10	6	282	1,370	160
11	荒 川	青森市金浜字稲田107	19	5	5	176	1,433	80
12	新 城	青森市新城字平岡160	33	16	14	531	1,753	40
13	甲 田	青森市金沢3丁目11-1	36	12	9	451	1,897	160
14	浦 町	青森市勝田2丁目25-12	40	10	19	504	1,692	240
15	造 道	青森市岡造道2丁目14-1	40	13	15	579	1,829	320
16	浅 虫	青森市久栗坂字浜田129-5	19	4	4	14	1,401	160
17	戸 山	青森市戸山字赤坂78-3	33	11	6	307	1,447	160
18	北	青森市清水字浜元135-1	20	4	6	116	1,409	80
19	三 内	青森市三内字丸山108-4	33	14	11	420	1,400	120
20	浪 岡	青森市浪岡大字浪岡字稲盛1	44	16	11	491	1,075	160

【学校以外の教育施設の状況】

No.	施設名	所在地	施設概況
1	合浦亭	青森市合浦2丁目16-14	木造平屋建、建築面積(105.438㎡)
2	中央市民センター	青森市松原1丁目6-15	鉄筋コンクリート造、地下1階、地上5階、塔屋3階、床面積(5,859.51㎡)
3	西部市民センター	青森市新城字平岡163-22	鉄筋コンクリート造3階建、床面積(6,030㎡)
4	東部市民センター	青森市原別3丁目8-1	鉄筋コンクリート造2階建、床面積(1,341.11㎡)
5	大野市民センター	青森市大野字若宮71	鉄筋コンクリート造2階建、床面積(1,165.15㎡)
6	横内市民センター	青森市横内字亀井28-2	鉄筋コンクリート造2階建、床面積(1,568.625㎡)
7	戸山市民センター	青森市蛭沢4丁目1-4	鉄筋コンクリート造2階建、床面積(1,397.07㎡)
8	油川市民センター	青森市羽白字池上197-1	鉄筋コンクリート造3階建、床面積(3,966.22㎡)
9	荒川市民センター	青森市荒川字柴田129-1	鉄筋コンクリート造3階建、床面積(2,881.68㎡)
10	市民図書館	青森市新町1丁目3-7 (アウガ内)	鉄骨鉄筋コンクリート造、床面積(7,373.50㎡)
11	森林博物館	青森市柳川2丁目4-37	木造2階建、床面積(2,162㎡)
12	勤労青少年ホーム	青森市松原1丁目6-3	鉄筋コンクリート造3階建、床面積(732.51㎡)
13	文化会館	青森市堤1丁目4-1	鉄骨鉄筋コンクリート造、一部鉄筋コンクリート造、地下1階、地上5階、塔屋1階
14	市民ホール	青森市柳川1丁目2-14	鉄筋コンクリート造、地上4階、地下1階
15	市民美術展示館	青森市新町2丁目7-1	鉄筋コンクリート造4階建、床面積(1,619.977㎡)

【資料66】

雪堆積場等一覧

(令和4年12月1日現在)

連番	場 所	面 積(m ²)	管 理	備 考
1	油川埠頭	5,100	県	
2	沖館埠頭	1,400	県	
3	堤埠頭	2,400	県	開放時間 20:30～翌6:30
4	月見野	22,000	市	
5	国道4号(宮田)南	9,200	市	
6	野内字浦島	5,400	市	
7	平岡8号線北	10,300	市	民有地
8	鶴ヶ坂	3,800	市	民有地
9	新城平岡	7,700	市	民有地
10	後 潟	4,000	市	民有地
11	畜産センター南	11,100	市	民有地
12	戸山団地北側	6,000	市	
13	戸山団地東側	3,000	市	
14	幸畑谷脇	20,500	市	民有地
15	荒川成瀬	5,100	市	民有地
16	大野	18,200	市	民有地
17	平岡8号線南	7,500	市	民有地
18	四ツ石	4,000	市	民有地
19	野内駅南側	5,500	市	民有地
20	戸山	11,000	市	
21	三内	15,600	市	民有地
22	大矢沢	20,300	市	
23	孫内	2,700	市	民有地
24	野内小笹	4,500	市	民有地
25	矢田前	4,200	市	民有地
26	野木	8,500	市	民有地
27	青森競輪場	21,940	市	
28	浪岡(野沢地区)	20,000	市	
29	浪岡(五郷地区)	6,400	市	
30	浪岡(大杉地区)	3,600	市	民有地
31	浪岡(五本松地区)	12,000	市	
32	浪岡(女鹿沢地区)	7,700	市	
33	浪岡(女鹿沢地区)	4,500	市	民有地
34	浪岡(大杉地区)	3,700	市	民有地
35	浪岡地区	18,800	市	
—	青森港本港地区緑地(浜町)雪処理施設	—	県	浜町緑地内
—	八重田積雪融雪処理槽	—	市	八重田浄化センター内
	計	317,640	公有地172,640m ² 民有地145,000m ²	

【資料67】

災害復旧対策融資等関係

1 災害復旧対策融資関係

(1) 農林漁業関係融資

被害を受けた農林漁業者、又は団体に対し、農林漁業の生産力の維持推進と経営の安定を図るための資金として、天災融資法等により、それぞれの関係金融機関は次のとおり融資する。

(令和2年10日現在)

種 別	貸付対象者	貸 付 条 件			備 考
		限 度 額	利 率	償 還 方 法	
天災による被害農林漁業者等に対する資金の融通に関する暫定措置法による資金融資（天災資金）	ア 被害農林漁業者 （ブ）市町村長の認定を受けた被害農業者	200万円（政令資金500万円）の範囲内で天災ごとに政令で定める。	年5.5%以内又は年6.5%以内（開拓者の場合は5.5%以内）	天災ごとに政令で定める。（3～7年以内償還）	農業協同組合、森林組合、漁業協同組合又は金融機関において貸付
	（イ）市町村長の認定を受けた被害林業者	200万円の範囲内で天災ごとに政令で定める。	年5.5%以内又は年6.5%以内	・	
	（ウ）市町村長の認定を受けた被害漁業者	200万円（政令資金500万円、漁具購入資金5,000万円）の範囲内で天災ごとに政令で定める。	年5.5%以内又は年6.5%以内	・	
	（ニ）市町村長の認定を受けた特別被害地域内の特別被害農業者	200万円（政令資金500万円）の範囲内で天災ごとに政令で定める。	年3.0%以内	天災ごとに政令で定める（7年以内償還）	
	（ホ）市町村長の認定を受けた特別被害地域内の特別被害林業者	200万円の範囲内で天災ごとに政令で定める。	年3.0%以内	・	
	（ヌ）市町村長の認定を受けた特別被害地域内の特別被害漁業者	200万円（政令資金500万円）の範囲内で天災ごとに政令で定める。	年3.0%以内	・	
	イ 被害組合 知事の認定を受けた農業協同組合、農業協同組合連合会、森林組合、森林組合連合会又は水産業協同組合	2500万円（連合会に対しては5,000万円）	年6.5%以内	3年以内償還	
青森県農林漁業災害経営資金融通助成条例による資金融資	天災資金に準ずる				

種 別	貸付対象者	貸 付 条 件			備 考
		限 度 額	利 率	償 還 方 法	
日本政策金融公庫 資金（災害復旧事 業資金）	ア 農業基盤整備 資金 農業を営む者 土地改良区等	貸付を受ける者が 当該年度に負担す る額	年0.16%～0.30% （融資期間により 異なる）	25年以内償還（10 年以内の据置期間 も含む）	災害の種類、災害 の時期を知事、市 町村長等が証明し たもの限り貸付 する。
	イ 林業基盤整備 資金 森林組合、森林 組合連合会、農 業協同組合、中 小企業等協同組 合 林業を営む者	貸付を受ける者の 負担する額の80% に相当する額	・	B	
	ウ 漁業基盤整備 資金 漁業協同組合等	・	・	20年以内償還（3年 以内の据置期間も 含む）	
	エ 農林漁業施設 資金（共同利用 施設） 土地改良区、土 地改良事業団体 連合会、農業協 同組合、農業協 同組合連合会、 森林組合連合 会、漁業協同組 合等	・	・	20年以内償還（3年 以内の据置期間含 む） （施設の種類によ り特例あり）	
	オ 農林漁業施設 資金（主務大臣 指定施設） 農業、畜産業、 林業又は漁業を 営むもの	次のいずれか低い額 ア A イ 1施設あたり 300万円（特認600 万円） ウ 漁船1隻あたり 1,000万円 その他、漁業種類に よる特例あり	年0.16%～0.30% （融資期間により 異なる） 激甚災害による 被害の程度が一 定以上の者は融 資後3年間に限り さらに利率が軽 減する。	15年以内償還（3年 以内の据置期間を 含む） 果樹の改植又は補 植については25年 以内償還（10年以 内の据置期間を含 む）	
	カ 農林漁業セー フティネット資 金 災害等により被 害を受けた農林 漁業者（市町村 の被災証明が必 要）	600万円 （ただし、農林漁 業経営の規模等か ら、貸付限度額の 引上げが必要であ ると認められる場 合（簿記帳簿を 行っているものに 限る。）にあって は、年間経営費の 12分の6に相当す る額又は租収益の 12分の6に相当す る額のいずれか低 い額）	年0.16%	10年以内償還（う ち据置期間3年以 内）	

A：貸付を受ける者の負担する額の80%に相当する額。

B：造林 30年以内償還（20年以内の据置期間も含む）

樹苗養成施設 15年以内償還（5年以内の据置期間も含む）

林道 20年以内償還（3年以内の据置期間も含む）

(2) 災害応急復旧機械等の貸付

国は水田、畑地の干害対策事業、たん水防除事業及び災害復旧事業を実施するため、揚水ポンプ及び原動機並びに土地改良機械、器具を次のとおり貸付する。

種 別	貸付対象者	貸 付 条 件			備 考
		貸付期間	費用	返還方法	
土地改良機械器具貸付	地方公共団体、土地改良区、土地改良区連合会、農業協同組合	1年以内	一定せず	借受人が土地改良技術事務所へ返還	災害応急復旧を行うため国において貸付

(3) 環境衛生関係融資

暴風、豪雨、地震や大規模な火災などの災害を受けた中小企業者の事業の復旧を図るための資金として、国民生活金融公庫は次のとおり融資する。

種 別	区 分	貸 付 対 象		貸 付 条 件			備 考
		種 別	規 模	限 度 額	利 率	償還方法	
国民生活金融公庫 災害貸付	一 般 設 備 貸 付	Ⅰ 会社・個人 (対象業種)	資本金 5,000万円以下	設備資金 7,200万円	各貸付ごとの利率が適用となる。	①融資期間 10年以内 ②据置期間 2年以内	(1)貸付の窓口 〔直接貸付〕 国民生活金融公庫 (代理貸付) 商工中金 銀行 信用金庫 信用組合
		1. 飲食店営業 ・ そば・うどん店 ・ 中華料理店 ・ すし店 ・ 料理店類 ・ 社交(バー類) ・ その他飲食店	又は 従業員 50人以下	但し、 クリーニング 9,600万円			
		2. 喫茶店営業	7,000万円以下	旅館 3億円	Ⅱ振興事業貸付基準利率 2.1%	(注) 金融情勢の変動により利率が変更になる場合がある。 (利率は平成11年9月10日現在)	(2)添付書類 直接被害者の場合、借入申込に当たっては、市区町村長又はその委任をうけた者が発行する罹災証明書が必要である。
		3. 食肉販売業 ・ 食肉販売業 ・ 食鳥肉販売業		興行場 1億円 クリーニング 以下			
		4. 水雪販売業	100人以下	※とくに異例の災害の場合は、災害の都度閣議決定により定められる。 (各貸付ごとの融資限度の額に1災害につき3,000万円を加えた額平成4年11月19日付け衛指第288号)			
		5. 理容業					
		6. 美容業	300人以下				
		7. 興行場経営					
		8. 旅館業 ・ ホテル・旅館営業 ・ 簡易宿所営業					
		9. 浴場業					
		10. クリーニング業					
	振興事業貸付	Ⅱ 厚生大臣から振興計画が認定された環境衛生同業組合及び同小組合の組合員 (種別・規模は一般設備貸付に同じ)		振興事業設備資金 1億5,000万円 但し、 浴場 別枠 1億5,000万円 クリーニング 2億円 興行場 5億3,000万円 旅館 7億2,000万円			
				振興事業運転資金 5,700万円 (設備資金とは別枠)			

(4) 商工業者関係融資

被災した中小企業者の再建を促進するための資金として、(株)日本政策金融公庫(中小企業事業及び国民生活事業)及び(株)商工組合中央金庫は次のとおり融資する。

(平成30年12月現在)

金融機関別	貸付対象	資金使途	貸付条件			貸付限度
			利率	貸付期間	据置期間	
日本政策金融公庫 中小企業事業	別に指定された災害により被害を被った中小企業の方	設備資金 運転資金	基準利率 (閣議決定により、特別利率が適用される場合があります。)	(設) 15年以内 (運) 10年以内	(設) 2年以内 (運) 2年以内	直接貸付 1億5,000万円 (別枠) 代理貸付 7,500万円 (別枠)
日本政策金融公庫 国民生活事業	別に指定された災害により被害を被った中小企業者等	設備資金 運転資金	基準利率。ただし特別貸付の災害貸付で、特別利率対象設備は該当する特別利率。 (閣議決定により、特別利率が適用される場合があります。)	10年以内 (特別貸付の災害貸付では、各貸付制度に定められた期間)	2年以内 (特別貸付の災害貸付では、各貸付制度に定められた期間)	直接貸付 3,000万円 (別枠) 代理貸付 1,500万円 (別枠)
商工組合中央金庫	災害により直接的又は間接的に被害を受けた当金庫所属団体又はその構成員	設備資金 運転資金	所定レート。 (貸出期間10年超となる場合は、5年毎又は、各利払日毎に金利見直しを行い、見直し時点での長期プライムレート又は、短期プライムレートを基準とした金利を適用)	(設) 実情に応じ 20年以内 (運) 実情に応じ 10年以内	(設)(運) 実情に応じ 3年以内	

被災した中小企業の復旧資金の円滑化を図るため、県は特別保証融資制度を実施する。

(平成30年12月現在)

金融機関別	貸付対象	資金使途	貸付条件			貸付限度
			利率	貸付期間	据置期間	
制度に賛同する金融機関	県内に事業所を有し、原則として1年以上同一事業を営んでいる中小企業者で、県が指定する災害等により経営の安定に支障を生じているもの	設備資金 運転資金	年0.9%	10年以内	2年以内	3,000万円

2 災害復旧対策生活保障関連

(1) 公庫等による貸付及び融資

被害を受けて、困窮している低所得者及び母子世帯等に自立更正するのに必要な資金として県及び関係機関は、次のとおり貸付する。

ア 社会福祉関係資金

種 別	貸付対象者	貸 付 条 件			備 考
		限 度 額	利 率	償 還 方 法	
生活福祉資金 (福祉資金)	低所得世帯等	150万円	無利子又は 年1.5%	6ヶ月据置 7年以内償還	県社会福祉協議会において 貸付
母子父子寡婦 福祉資金	母子世帯 父子世帯 寡婦世帯	貸付の種類に より一定せず	無利子又は 年1.0%	6ヶ月～1年据置 3～20年償還	県（地域県民局地域健康福 祉部）及び中核市において 貸付
災害援護資金貸付金	被害世帯	350万円	無利子又は 年3%以内	3年据置 10年償還 (据置期間含む)	市町村において貸付

イ 住宅関係融資

災害により住宅を失い、又は損失した世帯が多数あるときで、自費で建築又は補修することができない世帯に対する資金として住宅金融公庫は、次のとおり融資する。

(ア) 個人住宅融資関係

種別	貸付対象者	貸付条件				備考
		限度額(単位:万円)		利率	償還方法	
災害復興住宅融資	1 機構から資金の貸付を受けなければ、災害復興住宅の建設・購入又は補修をすることができない者。	新築家屋建設	建設資金	木造(一般) 1,400	年 2.3%	○木造(一般) 25年以内 ○耐火・準耐火・木造(耐久性) 35年以内
				耐火・準耐火・木造(耐久性) 1,460		
		土地取得資金		970		
		整地資金		380		
	2 災害によるり災時、減失し、又は損傷した家屋の所有者、賃借人又は居住者であって災害の発生の日から2年以内に自ら居住し、又は主としてり災者である他人に貸すために災害復興住宅を建設・購入又は補修しようとする者であること。 この場合において、当該家屋の賃貸人又は居住者にあつては、当該家屋の所有者が災害復興住宅を建設・購入又は補修をする意志がない場合に限る。	新築家屋購入	建設資金	木造(一般) 2,370 うち土地取得資金 900	年 2.3%	○木造(一般) 25年以内 ○耐火・準耐火・木造(耐久性) 35年以内
				耐火・準耐火・木造(耐久性) 2,430 うち土地取得資金 970		
				購入資金		
	3 別に定める償還能力を有するものであること。	リ・ユース家屋	購入資金	木造(一般) 1,920 うち土地取得資金 970	年 2.3%	○木造(一般) ●リ・ユース住宅 25年以内 ○耐火・準耐火・木造(耐久性) ●リ・ユースプラスマンション 35年以内 ●リ・ユースマンション 25年以内 ●リ・ユースプラス住宅 35年以内
				耐火・準耐火・木造(耐久性)、 ●リ・ユースプラスマンション、 ●リ・ユースプラス住宅 2,430 うち土地取得資金 970		
				耐火・準耐火・木造(耐久性)・上記以外 2,130 うち土地取得資金 970		
4 主としてり災者である他人に貸すために災害復興住宅融資を建設・購入又は補修する場合は、貸付金の償還に関し確実な連帯保証人のある者又は機構の貸付金に係わる物件以外の担保価値の十分な物件を追加担保に提供できる者であること。	補修	補修資金	木造 590	年 2.3%	20年以内	
			耐火・準耐火 640			
		引方移転資金				380
		整地資金				380
5 個人(日本国籍を有する者又は外国人のうち別に定める者に限る。)又は法人であること。						

(イ) 賃貸住宅融資関係

種別	貸付対象者	貸付条件				備考	
		限度額(単位:万円)		利率	償還方法		
災害復興住宅融資	1 機構から資金の貸付を受けなければ、災害復興住宅の建設・購入又は補修をすることができない者。	新築家屋建設	建設資金	耐火・準耐火・木造(耐久性) 1,460	年 2.3%	35年以内	詳細は住宅金融支援機構ホームページを参照
			土地取得資金 970				
			整地資金 380				
	2 災害によるり災時、減失し、又は損傷した家屋の所有者、賃借人又は居住者であって災害の発生の日から2年以内に自ら居住し、又は主として被災者である他人に貸すために災害復興住宅を建設・購入又は補修しようとする者であること。	新築家屋購入	建設資金	耐火・準耐火・木造(耐久性) 2,430 うち土地取得資金 970	年 2.3%	35年以内	
	3 別に定める償還能力を有するものであること。	リ・ユース家屋	購入資金	耐火・準耐火 ・リ・ユースプラスマンション、 リ・ユースプラス住宅 2,430 うち土地取得資金 970	年 2.3%	●リ・ユースプラスマンション 35年以内 ●リ・ユースマンション 25年以内 ●リ・ユースプラス住宅 35年以内	
				耐火・準耐火 ・上記以外 2,130 うち土地取得資金 970			
	4 貸付金の償還に関し確実な連帯保証人のある者又は機構の貸付金に係わる物件以外の担保価値の十分な物件を追加担保に提供できる者であること。	補修	補修資金	木造 590	年 2.3%	20年以内	
				耐火・準耐火 640			
			引方移転資金 380				
整地資金 380							
5 個人(日本国籍を有する者又は外国人のうち別に定める者に限る。)又は法人であること。							

(2) 災害援護貸付金

災害弔慰金の支給等に関する法律（昭和48. 9. 18 法律第82号）

（県健康福祉部健康福祉政策課）

区 分	説 明		摘 要
1 趣 旨	被害を受けた世帯主に対し、生活の立直しに資するため、災害援護資金を貸し付けするものである。		貸付申請受付期間 災害発生の日の 属する月の翌月の 1日から3ヶ月
2 実施主体	市町村が条例により実施する。		
3 対象災害	県内で災害救助法の適用された市町村が1以上ある自然災害		
4 貸付対象者	被害を受けた世帯主		
5 対象被害	(1) 約1か月以上の世帯主の負傷 (2) 住居又は家財の被害額がおおむね3分の1以上の被害 350万円以内		
6 貸付限度額	<内訳>		
	(1) ア 世帯主の負傷 150万円 イ 世帯主の負傷+家財の損害 250万円 ウ 世帯主の負傷+住居の半壊 270万円 エ 世帯主の負傷+住居の全壊 350万円	(2) ア 家財の損害 150万円 イ 住居の半壊 170万円 ウ 住居の全壊 250万円 エ 住居の流出等 350万円	
	ただし、(1)のウ又は(2)のイ及びウにおいて、被災した住居を建て直すに際し、その住居の残存部分を取り壊さざるを得ない場合等、特別の事情がある場合で、厚生労働大臣が別に定めるときはこの限りではない。特別の事情がある場合には、それぞれ、一ランク上の限度額		
7 償還期間	10年 うち3年据置、ただし、1年以内の再災害、世帯主の死亡、障害、生活保護、市町村民税非課税世帯、当該災害による住居の全壊の場合は5年据置		
8 利率と償還方法	3% 元利均等の償還(利子は市町村事務費に充当)		
9 費用負担	国：3分の2、 県：3分の1		
10 所得制限	世帯単位で、前年所得の合計が同一世帯に属する者の数が1人のときは220万円、2人のときは430万円、3人のときは620万円、4人のときは730万円、5人以上のときは730万円に世帯人員が1人増加するごとに30万円を加算した額以内（市町村民税の課税台帳による総所得金額） ただし、その世帯の住居が滅失した場合にあっては1,270万円		

(3) 災害弔慰金

災害弔慰金の支給等に関する法律(昭和48. 9. 18 法律第82号)

(県健康福祉部健康福祉政策課)

区 分	説 明	摘 要
1 趣 旨	自然災害で死亡の場合、救済援護の措置を講ずるため弔慰金を支給するものである。	
2 実施主体	市町村が条例により実施する。	
3 対象災害	(1) 一市町村区で、住居の滅失世帯5以上 (2) 一県区で、住居の滅失世帯5以上の市町村3以上 (3) 一県区では、災害救助法が適用された市町村1以上 (4) 災害救助法が適用された市町村を県区に含む都道府県2以上	
4 対象遺族	配偶者、子、父母、孫、祖父母	
5 支 給 額	(1) 生計を主として維持している者が死亡した場合 500万円 (2) その他 250万円	
6 費用負担	国：2/4 県：1/4 市町村：1/4	

(4) 災害障害見舞金

災害弔慰金の支給等に関する法律(昭和48. 9. 18 法律第82号)

(県健康福祉部健康福祉政策課)

区 分	説 明	摘 要
1 趣 旨	自然災害で重度の障害者となった場合、救済援護の一助として障害見舞金を支給するものである。	「災害弔慰金の支給及び災害援護資金の貸付に関する法律」の一部改正(昭和57年8月6日法律第70号)により創設
2 実施主体	市町村が条例により実施する。	
3 対象災害	災害弔慰金の支給の対象となる災害と同一	
4 支給対象者	対象災害により負傷し、又は疾病にかかり、治ったとき(症状が固定した時を含む。)に精神又は身体に法別表に掲げる程度の障害がある住民とする。	
5 支 給 額	(1) 生計を主として維持している者が障害となった場合 250万円 (2) その他 125万円	
6 費用負担	国：2/4 県：1/4 市町村：1/4	

障害の程度(法別表)

1	両眼が失明したもの。
2	咀嚼及び言語の機能を廃したもの。
3	神経系統の機能又は精神に著しい障害を残し、常に介護を要するもの。
4	胸腹部臓器の機能に著しい障害を残し、常に介護を要するもの。
5	両上肢をひじ関節以上で失ったもの。
6	両上肢の用を全廃したもの。
7	両下肢をひざ関節以上で失ったもの。
8	両下肢の用を全廃したもの。
9	精神又は身体の障害が重複する場合における当該重複する障害の程度が前各号と同程度以上と認められるもの。

3 被災者生活再建支援制度

<p>目的</p>	<p>自然災害により、その生活基盤に著しい被害を受けた者に対し、都道府県が相互扶助の観点から拠出した基金を活用して、被災者生活再建支援金を支給するための措置を定めることにより、その生活の再建を支援し、もって住民の生活の安定と被災地の速やかな復興に資することを目的とする。</p>																																									
<p>対象となる自然災害</p>	<p>① 災害救助法施行令第1条第1項第1号又は第2号に該当する被害が発生した市町村 ② 10世帯以上の住宅全壊被害が発生した市町村 ③ 100世帯以上の住宅全壊被害が発生した都道府県 ④ ①又は②の市町村を含む都道府県で、5世帯以上の住宅全壊被害が発生した市町村（人口10万人未満に限る） ⑤ ①～③の区域に隣接し、5世帯以上の住宅全壊被害が発生した市町村（人口10万人未満に限る） ⑥ ①若しくは②の市町村を含む都道府県又は③の都道府県が2以上ある場合に、5世帯以上の住宅全壊被害が発生した市町村（人口10万人未満に限る） 2世帯以上の住宅全壊被害が発生した市町村（人口5万人未満に限る）</p> <p>※④～⑥の人口要件については、合併前の旧市町村単位でも適用可などの特例措置あり（合併した年と続く5年間の特例措置）</p>																																									
<p>対象となる被災世帯</p>	<p>上記の自然災害により ① 住宅が「全壊」した世帯 ② 住宅が半壊、又は住宅の敷地に被害が生じ、その住宅をやむを得ず解体した世帯 ③ 災害による危険な状態が継続し、住宅に居住不能な状態が長期間継続している世帯 ④ 住宅が半壊し、大規模な補修を行わなければ居住することが困難な世帯（大規模半壊世帯） ⑤ 住宅が半壊し、相当規模の補修を行わなければ居住することが困難な世帯（中規模半壊世帯）</p>																																									
<p>支給支援金の額</p>	<p>支給額は、以下のとおり。（※世帯人数が1人の場合は、各該当欄の金額の3/4の額）</p> <table border="1" data-bbox="384 1227 1410 1917"> <thead> <tr> <th></th> <th>基礎支援金 (住宅の被害程度)</th> <th colspan="2">加算支援金 (住宅の再建方法)</th> <th>計</th> </tr> </thead> <tbody> <tr> <td rowspan="3">①全壊 ②解体 ③長期避難</td> <td rowspan="3">100万円</td> <td>建設・購入</td> <td>200万円</td> <td>300万円</td> </tr> <tr> <td>補修</td> <td>100万円</td> <td>200万円</td> </tr> <tr> <td>賃借（公営住宅を除く）</td> <td>50万円</td> <td>150万円</td> </tr> <tr> <td rowspan="3">④大規模半壊</td> <td rowspan="3">50万円</td> <td>建設・購入</td> <td>200万円</td> <td>250万円</td> </tr> <tr> <td>補修</td> <td>100万円</td> <td>150万円</td> </tr> <tr> <td>賃借（公営住宅を除く）</td> <td>50万円</td> <td>100万円</td> </tr> <tr> <td rowspan="3">⑤中規模半壊</td> <td rowspan="3">—</td> <td>建設・購入</td> <td>100万円</td> <td>100万円</td> </tr> <tr> <td>補修</td> <td>50万円</td> <td>50万円</td> </tr> <tr> <td>賃借（公営住宅を除く）</td> <td>25万円</td> <td>25万円</td> </tr> </tbody> </table>					基礎支援金 (住宅の被害程度)	加算支援金 (住宅の再建方法)		計	①全壊 ②解体 ③長期避難	100万円	建設・購入	200万円	300万円	補修	100万円	200万円	賃借（公営住宅を除く）	50万円	150万円	④大規模半壊	50万円	建設・購入	200万円	250万円	補修	100万円	150万円	賃借（公営住宅を除く）	50万円	100万円	⑤中規模半壊	—	建設・購入	100万円	100万円	補修	50万円	50万円	賃借（公営住宅を除く）	25万円	25万円
	基礎支援金 (住宅の被害程度)	加算支援金 (住宅の再建方法)		計																																						
①全壊 ②解体 ③長期避難	100万円	建設・購入	200万円	300万円																																						
		補修	100万円	200万円																																						
		賃借（公営住宅を除く）	50万円	150万円																																						
④大規模半壊	50万円	建設・購入	200万円	250万円																																						
		補修	100万円	150万円																																						
		賃借（公営住宅を除く）	50万円	100万円																																						
⑤中規模半壊	—	建設・購入	100万円	100万円																																						
		補修	50万円	50万円																																						
		賃借（公営住宅を除く）	25万円	25万円																																						

福祉避難所一覧

No	法人名	住所	電話番号	FAX	施設数	協力施設	面積(㎡)	収容人員	住所	電話番号	FAX	受入対象
1	社会福祉法人 青森市中央公民館	青森市中央3丁目20番30号 国民福祉プラザ3階	017-777-8118	017-735-1160	2	障害児入所施設甲学園 養護老人ホーム安生園	50 60	15 18	青森市大字横内字桜崎63番地1 青森市大字横内字朝顔85番地1	017-738-2104 017-741-4301	017-738-2116 017-741-4344	障 高
2	社会福祉法人 福和会	青森市大字横内字亀井245番地1	017-764-5117	017-764-5118	1	特別養護老人ホーム朝光苑	129	39	青森市大字横内字亀井245番地1	017-742-3000	017-764-5118	高
3	社会福祉法人 福栄会	青森市大字駒込字月見野918番地3	017-742-3000	017-742-3384	1	青森市見栄	49	12	青森市大字駒込字月見野918番地3	017-742-3000	017-742-3384	障
4	社会福祉法人 豊祥会	青森市西田字浜田379番地	017-788-7111	017-788-7110	1	障害者支援施設津波園	274	83	青森市西田字浜田379番地	017-788-7111	017-788-7110	障
5	社会福祉法人 恵壽福祉会	青森市大字矢田前字弥生田47番地2	017-726-6211	017-726-9600	1	介護老人保健施設青森ナーシングライフ	40	4	青森市大字矢田前字弥生田47番地2	017-726-6211	017-726-9600	高
6	社会福祉法人 敬仁会	青森市大字新城市平岡746番地	017-788-5872	017-788-5876	2	特別養護老人ホーム鶴ヶ丘苑 特別養護老人ホームかいふう	358 217	108 65	青森市大字新城市平岡746番地 青森市大字栗原字山辺89番地10	017-788-5872 017-737-5080	017-788-5876 017-752-2252	高 高
7	社会福祉法人 ゆきわり会	青森市大字新城市平岡56番地1	017-787-3121	017-787-3122	2	くりひび あいす	124 68	37 20	青森市大字新城市平岡109番地2 青森市大字新城市平岡109番地	017-787-3121 017-787-3121	017-787-3122 017-787-3122	障 障
8	社会福祉法人 慈恵会	青森市大字安田字近野145番地13	017-782-8500	017-782-8422	1	介護老人保健施設 青照苑	175	53	青森市大字安田字近野145番地	017-788-3000	017-788-3295	高
9	社会福祉法人 心福会	青森市大字大内字葛野180番地	017-739-7208	017-739-4077	1	障害者支援施設金浜藤園	995	60	青森市大字大内字葛野180番地	017-739-7208	017-739-4077	全
10	社会福祉法人 すずかけの里	青森市里見2丁目13番1号	017-761-1111	017-761-1112	1	老人保健施設すずかけの里	1,110	336	青森市里見2丁目13番1号	017-761-1111	017-761-1112	高
11	社会福祉法人 清友会	青森市南町2丁目6番地25号	017-723-2941	017-722-4444	1	特別養護老人ホーム外ヶ浜荘	145	43	青森市大字南町2丁目6番地25号	017-761-3040	017-754-2150	高
12	社会福祉法人 清養会	青森市大字泉野字野脇46番地61	017-726-5855	017-737-3369	1	障害者支援施設 幸養苑	144	10	青森市大字泉野字野脇46番地61	017-726-5855	017-737-3369	障
13	社会福祉法人 由茂木野福祉会	青森市大字田茂木野字阿部野114番地5	017-738-3100	017-738-3324	1	障害者支援施設こぶし園	199	60	青森市大字田茂木野字阿部野114番地5	017-738-3100	017-738-3324	障
14	社会福祉法人 中央福祉会	青森市大字横内字若草1番地1	017-728-1133	017-728-1410	2	特別養護老人ホーム三思園 地域子育て特別養護老人ホーム 勝田三思園	44 162	13 49	青森市大字横内字若草1番地1 青森市勝田2丁目20-12	017-728-1133 -	017-728-1410 -	高 高
15	社会福祉法人 結実会	青森市浪岡大字樺沢字元330番地7	0172-62-9201	0172-62-9019	2	特別養護老人ホームゆうゆう荘 特別養護老人ホームつるがさか	53 63	16 19	青森市浪岡大字樺沢字元330番地7 青森市浪岡大字樺沢字坂字田川187番地94	0172-62-9201 017-763-1051	0172-62-9019 017-788-1050	全 高
16	社会福祉法人 徳蔵福祉会	青森市南5丁目19番41号	017-781-7116	017-781-7441	1	障害者支援施設徳蔵園	443	134	青森市大字南5丁目19番41号	017-754-3713	017-754-2427	障
17	社会福祉法人 浪岡あすなろ会	青森市浪岡大字樺沢字上野74番地1	0172-62-1800	0172-62-1801	1	障害者支援施設りんどろ苑	131	20	青森市浪岡大字樺沢字上野74番地1	0172-62-1800	0172-62-1801	障
18	社会福祉法人 福栄会	青森市大字雲谷字山吹92番地170	017-728-2910	017-738-9595	1	特別養護老人ホーム雲谷ホーム	189	57	青森市大字雲谷字山吹92番地170	017-728-2910	017-738-9595	高
19	社会福祉法人 藤聖母園	青森市奥野3丁目7番1号	017-723-1691	017-734-2344	4	児童養護施設藤聖母園 藤保育園 養護老人ホーム藤ホーム 特別養護老人ホーム藤の園	557 180 228 211	168 54 69 63	青森市奥野3丁目7番1号 青森市奥野3丁目7番2号 青森市大字駒込字茨沢387番地3 青森市大字駒込字茨沢387番地1	017-734-2344 017-718-1287 017-741-3169 017-765-6685	017-734-2344 017-718-1287 017-741-3169 017-765-6685	児童 児童 高 高
20	社会福祉法人 平元会	青森市大字高田字川瀬186番地	017-764-4615	017-738-3101	3	特別養護老人ホーム正寿園 介護老人保健施設カトレア 特別養護老人ホーム寿幸園	245 414 253	74 125 76	青森市大字高田字川瀬186番地 青森市大字高田字川瀬110番地1 青森市大字高田字川瀬186番地	017-738-3101 017-739-6100 017-739-6473	017-738-3101 017-739-3636 017-739-5855	高 高 高
21	社会福祉法人 みちのく白菊会	青森市港町3丁目6番3号	017-741-5188	017-741-5117	1	介護老人保健施設みちのく青海荘	239	72	青森市港町3丁目6番3号	017-741-5188	017-741-5117	高
22	社会福祉法人 和幸園	青森市大字矢田字下野尻48番地3	017-737-3333	017-737-3332	6	特別養護老人ホーム和幸園 経實老人ホーム和幸園 特別養護老人ホーム大野和幸園 和幸保育園 中新町まちなか児児室 カーヒズ付き高齢者向け住宅 和幸セントラルハウス	450 55 77 270 73 117	136 16 23 81 22 35	青森市大字矢田字下野尻48番地3 青森市大字茂成昆虫字内野48番地1 青森市西支町5丁目16番10号 青森市長島二丁目1-12 青森市新町二丁目6-13 青森市中央三丁目20-10	017-737-3333 017-752-2567 017-752-8020 017-776-4826 017-752-1445 017-762-0507	017-737-3332 017-752-2106 017-752-8021 017-776-1940 017-752-7034 017-762-0508	高 高 高 児童 児童 高
23	国立養護所松丘保養園	青森市大字石江字平山1 9番地	017-788-0145	017-788-0148	1	国立養護所松丘保養園	237	71	青森市大字石江字平山19番地	017-788-0145	017-788-0148	全
24	社会福祉法人 明恵会	青森市小柳1丁目17番18号	017-765-1533	017-765-1534	3	アイサービスセンターふれあい 居宅介護支援事業所ふれあい グループホームふれあい	66 27 71	20 8 21	青森市小柳1丁目17番18号 青森市小柳1丁目17番18号 青森市小柳1丁目17番17号	017-765-1533 017-744-1422 017-765-5177	017-765-1534 017-749-6633 017-765-1899	高 高 高
	24法人					41施設	8,992	2,405				

【受入対象】 ①全数受入：3施設 ②高齢者受入：2.5施設 ③障害者受入：4施設 ④児童受入：9施設 合計41施設

【資料69】

災害危険箇所に係る対象施設一覧

No.	施設名 (50音順)	所在地	施設区分			土砂災害警戒区域該当			浸水想定区域（洪水）該当	
			社会福祉施設	学校	医療施設	土石流	地すべり	急傾斜地の崩壊	河川名	浸水深
1	油川小学校	青森市大字油川字船岡36		○					天田内川	0.5m未満
2	荒川中学校	青森市大字金浜字稲田107		○					堤川・駒込川	0.5m～3.0m未満
3	泉川小学校	青森市大字浪館字泉川1-1		○					沖館川・西滝川	0.5m～3.0m未満
4	アーススポーツ青森	青森市松森1-10-1	○						堤川・駒込川	0.5m～3.0m未満
5	愛育幼稚園	青森市久須志4-12-1		○					沖館川・西滝川	0.5m～3.0m未満
6	愛心保育園	青森市大字油川字大浜18-5	○						新城川、天田内川	0.5m～3.0m未満
7	あいの保育園	青森市富田2-25-12	○						沖館川・西滝川、新城川	0.5m～3.0m未満
8	アウルの森 合浦亭	青森市合浦1-9-9	○						堤川・駒込川	0.5m～3.0m未満
9	青い鳥ハッピーホーム	青森市松森1-15-15	○						堤川・駒込川	0.5m～3.0m未満
10	青い海公園クリニック	青森市安方1-103-2			○				堤川・駒込川	0.5m～3.0m未満
11	青森明の星高等学校	青森市浪打2-6-32		○					堤川・駒込川	0.5m～3.0m未満
12	青森明の星短期大学付属幼稚園	青森市浪打2-6-32		○					堤川・駒込川	0.5m～3.0m未満
13	青森明の星中学校	青森市浪打2-6-32		○					堤川・駒込川	0.5m～3.0m未満
14	青森大谷幼稚園	青森市長島3-9-1		○					堤川・駒込川	0.5m～3.0m未満
15	あおもり親子はぐくみプラザ	青森市佃2-19-13	○						堤川・駒込川	0.5m～3.0m未満
16	青森介護サービスヘルパーステーション	青森市古川2-15-7 JMG古川ビル	○						堤川・駒込川	0.5m～3.0m未満
17	青森県聴覚障害者情報センター	青森市大字筒井字八ッ橋76-9	○						堤川・駒込川	0.5m～3.0m未満
18	青森県ビューティ&メディカル専門学校	青森市久須志1-45-2		○					堤川・駒込川	0.5m未満
19	青森県病院局院内保育所ゆりかご	青森市東造道2-1-2	○						赤川	0.5m～3.0m未満
20	青森県立青森工業高等学校	青森市大字馬屋尻字清水流204-1		○					野内川	0.5m未満
21	青森県立青森高等学校	青森市桜川8-1-2		○					堤川・駒込川	0.5m～3.0m未満
22	青森県立青森商業高等学校	青森市大字戸山字安原7-1		○					赤川	0.5m未満
23	青森県立青森第二高等養護学校	青森市大字戸山字宮崎22-2		○					赤川	0.5m～3.0m未満
24	青森県立青森第二養護学校	青森市大字戸山字宮崎56		○					赤川	0.5m～3.0m未満
25	青森県立青森東高等学校	青森市原別3-1-1		○					野内川、赤川	0.5m～3.0m未満
26	青森県立青森南高等学校	青森市西大野2-12-40		○					沖館川・西滝川	0.5m未満
27	青森県立中央病院	青森市東造道2-1-1	○		○				赤川	0.5m未満
28	青森県立浪岡高等学校	青森市浪岡大字浪岡字稲村101-2		○					十川・浪岡川	0.5m～3.0m未満
29	青森県立北斗高等学校	青森市松原2-1-24		○					堤川・駒込川	0.5m～3.0m未満
30	青森甲田こども園	青森市北金沢2-1-6	○						堤川・駒込川	0.5m未満
31	青森市医師会立青森看護学院	青森市勝田1-16-16		○					堤川・駒込川	0.5m～3.0m未満
32	青森歯科医療専門学校	青森市大字三内字福元122-2		○					沖館川・西滝川	0.5m～3.0m未満
33	青森市合浦サービスセンター	青森市港町3-11-5	○						堤川・駒込川	0.5m～3.0m未満
34	青森市総合福祉センター	青森市中央3-16-1	○						堤川・駒込川	0.5m～3.0m未満
35	青森市浪岡総合保健福祉センター	青森市浪岡大字浪岡字稲村274	○						十川・浪岡川	0.5m～3.0m未満
36	青森市ふれあいの館	青森市中央3-16-1	○						堤川・駒込川	0.5m～3.0m未満
37	青森市民病院	青森市勝田1-14-20	○		○				堤川・駒込川	0.5m～3.0m未満
38	青森市立相野児童館	青森市富田2-27-7	○						沖館川・西滝川、新城川	0.5m～3.0m未満
39	青森市立平新田児童館	青森市大字原別字袖崎1-32	○						野内川	0.5m未満
40	青森市立高田児童館	青森市大字高田字日野226	○						沖館川・西滝川	0.5m未満
41	青森市立浪岡中央児童館	青森市浪岡大字浪岡字細田200-2	○						十川・浪岡川	0.5m～3.0m未満
42	青森市立浪岡病院	青森市浪岡大字浪岡平野180			○				十川・浪岡川	3.0m～5.0m未満

災害危険箇所に係る対象施設一覧

No.	施設名 (50音順)	所在地	施設区分			土砂災害警戒区域該当			浸水想定区域（洪水）該当	
			社会福祉施設	学校	医療施設	土石流	地すべり	急傾斜地の崩壊	河川名	浸水深
43	青森市立野内児童館	青森市大字野内字菊川1159-2	○						野内川	0.5m～3.0m未満
44	青森市立平川児童館	青森市浪岡大字浪岡字平野174-3	○						十川・浪岡川	0.5m～3.0m未満
45	青森市立女鹿沢児童館	青森市浪岡大字女鹿沢字東富田57-2	○						十川・浪岡川	0.5m～3.0m未満
46	青森第1グループホーム	青森市青柳1-16-5-1	○						堤川・駒込川	0.5m～3.0m未満
47	青森第2グループホーム	青森市青柳1-16-5-2	○						堤川・駒込川	0.5m～3.0m未満
48	青森第3シニアホーム	青森市青柳1-16-5-3号	○						堤川・駒込川	0.5m未満
49	青森第三なかよし保育園	青森市小柳3-15-1	○						赤川	0.5m未満
50	青森タイピスト養成所	青森市中央2-1-18		○					堤川・駒込川	0.5m～3.0m未満
51	青森西幼稚園	青森市大字三内字福元55		○					沖館川・西滝川	0.5m～3.0m未満
52	青森認定こども園	青森市松原1-8-1	○						堤川・駒込川	0.5m～3.0m未満
53	青森ビジネス専門学校	青森市森田3-1-14		○					堤川・駒込川、沖館川・西滝川	0.5m～3.0m未満
54	青森福祉支援プラザ	青森市問屋町1-2-6	○						堤川・駒込川	0.5m未満
55	青森双葉保育園	青森市造道1-2-14	○						赤川、堤川・駒込川	0.5m～3.0m未満
56	青森保健生活協同組合生協さくら病院	青森市問屋町1-15-10			○				堤川・駒込川	0.5m未満
57	あおもりみなみこども園	青森市北金沢2-19-6	○						堤川・駒込川	0.5m未満
58	青森南老人保健施設甲田苑	青森市大字横内字亀井259-2	○					○	-	-
59	青森六花保育園	青森市大字浦町字奥野357-8	○						堤川・駒込川	0.5m～3.0m未満
60	あおやぎグループホーム	青森市青柳2-9-28	○						堤川・駒込川	0.5m～3.0m未満
61	朝倉医院	青森市中央1-23-17			○				堤川・駒込川	0.5m～3.0m未満
62	A s - i s	青森市富田2-5-12	○						沖館川・西滝川、新城川	0.5m～3.0m未満
63	あすなろケアステーション	青森市第二問屋町2-1-3 高紫14階	○						堤川・駒込川	0.5m未満
64	あつとほーむケアまごの手	青森市大字油川字柳川154-8	○						新城川、天田内川	0.5m～3.0m未満
65	アップルライフ	青森市大字浦町字奥野290-4	○						堤川・駒込川	0.5m～3.0m未満
66	油川放課後児童会	青森市大字油川字船岡36	○						天田内川	0.5m～3.0m未満
67	ALIVE	青森市浜館1-3-8	○						堤川・駒込川	0.5m未満
68	アリア訪問介護サービス	青森市大字大野字鳴滝78-40	○						沖館川・西滝川	0.5m未満
69	イー・ライフ訪問介護ステーション	青森市松森1-12-13	○						堤川・駒込川	0.5m～3.0m未満
70	いきいきガーデン勝田	青森市勝田1-20-1	○						堤川・駒込川	0.5m～3.0m未満
71	いきいきクラブ	青森市勝田1-20-1	○						堤川・駒込川	0.5m～3.0m未満
72	憩いの広場まんぶく	青森市本町5-7-6	○						堤川・駒込川	0.5m～3.0m未満
73	泉川第二放課後児童会	青森市大字大野字鳴滝78-69	○						沖館川・西滝川	0.5m未満
74	泉川保育園	青森市大字大野字鳴滝76-7	○						沖館川・西滝川	0.5m～3.0m未満
75	泉川放課後児童会	青森市大字浪館字泉川1-1	○						沖館川・西滝川	0.5m～3.0m未満
76	一般社団法人青森精神医学研究所附属浅虫温泉病院	青森市大字浅虫字内野27-2			○	○		○	-	-
77	息吹リハデイ	青森市桜川7-11-1	○						堤川・駒込川	0.5m～3.0m未満
78	医療法人志仁会田村医院	青森市古川1-18-14			○				堤川・駒込川	0.5m～3.0m未満
79	ウエルステージ	青森市桜川6-6-21	○						堤川・駒込川	0.5m～3.0m未満
80	浦町小学校	青森市中央2-17-13		○					堤川・駒込川	0.5m～3.0m未満
81	浦町中学校	青森市勝田2-25-12		○					堤川・駒込川	0.5m～3.0m未満
82	浦町放課後児童会	青森市中央2-17-13	○						堤川・駒込川	0.5m～3.0m未満
83	A M C クリニック	青森市新町2-2-22			○				堤川・駒込川	0.5m～3.0m未満
84	エーデルの里	青森市大字駒込字桐ノ沢3-1	○						堤川・駒込川	3.0m～5.0m未満

災害危険箇所に係る対象施設一覧

No.	施設名 (50音順)	所在地	施設区分			土砂災害警戒区域該当			浸水想定区域（洪水）該当	
			社会福祉施設	学校	医療施設	土石流	地すべり	急傾斜地の崩壊	河川名	浸水深
85	エーデルの和	青森市大字筒井字八ツ橋510-2	○						堤川・駒込川	0.5m～3.0m未満
86	エールケアサポート	青森市桜川6-6-21	○						堤川・駒込川	0.5m～3.0m未満
87	王恵幼稚園	青森市青柳2-2-10		○					堤川・駒込川	0.5m～3.0m未満
88	おうち	青森市中佃1-2-15	○						堤川・駒込川	0.5m～3.0m未満
89	沖館小学校	青森市沖館5-3-1		○					沖館川・西滝川、新城川	0.5m～3.0m未満
90	沖館第二放課後児童会	青森市沖館5-3-1	○						沖館川・西滝川、新城川	0.5m～3.0m未満
91	沖館中学校	青森市沖館5-19-1		○					沖館川・西滝川、新城川	0.5m～3.0m未満
92	おきだて保育園	青森市新田2-21-18	○						新城川	0.5m～3.0m未満
93	沖館放課後児童会	青森市沖館1-1-11	○						沖館川・西滝川、新城川	0.5m～3.0m未満
94	オルティスグローバルアカデミー	青森市安方1-10-7	○						堤川・駒込川	0.5m～3.0m未満
95	ガーデンテラスきらら	青森市佃2-4-29	○						堤川・駒込川	0.5m～3.0m未満
96	介護医療院 白取医院	青森市大字高田字川瀬294-9	○						堤川・駒込川、沖館川・西滝川	0.5m～3.0m未満
97	介護老人保健施設ケア・ガーデン青森	青森市古館1-2-1	○						堤川・駒込川	3.0m～5.0m未満
98	介護老人保健施設みちのく青海荘	青森市港町3-6-3	○						堤川・駒込川	0.5m～3.0m未満
99	合浦小学校	青森市茶屋町32-17		○					堤川・駒込川	0.5m～3.0m未満
100	合浦保育園	青森市合浦1-4-9	○						堤川・駒込川	0.5m～3.0m未満
101	合浦放課後児童会	青森市茶屋町32-17	○						堤川・駒込川	0.5m～3.0m未満
102	がっぼホーム	青森市合浦2-16-3	○						堤川・駒込川	0.5m～3.0m未満
103	桂木ホーム	青森市桂木1-2-17	○						堤川・駒込川	0.5m～3.0m未満
104	株式会社HSS青森事業所	青森市長島2-16-2 岩瀬ビル1階	○						堤川・駒込川	0.5m～3.0m未満
105	株式会社ケアライフ青森浪岡営業所	青森市浪岡大字浪岡字若松12-4	○						十川・浪岡川	0.5m～3.0m未満
106	株式会社サンライズモーターズ 内閣府所管 企業主導型保育事業 友達のパワゴン	青森市造道3-3-1	○						堤川・駒込川	0.5m～3.0m未満
107	株式会社ハートケアサービス	青森市中央1-27-5	○						堤川・駒込川	0.5m～3.0m未満
108	株式会社訪問介護愛	青森市橋本2-13-5 大同生命ビル408	○						堤川・駒込川	0.5m～3.0m未満
109	亀寿	青森市筒井4-12-24	○						堤川・駒込川	0.5m～3.0m未満
110	北川泌尿器科クリニック	青森市花園2-43-18			○				堤川・駒込川	0.5m～3.0m未満
111	キッズガーデンたんぼぼ	青森市大字高田字川瀬187-14	○						堤川・駒込川	0.5m～3.0m未満
112	きらきら保育園	青森市大字浜田字玉川1247-1	○						堤川・駒込川	0.5m～3.0m未満
113	銀鷗館	青森市大字羽白字沢田42-2	○						天田内川	0.5m未満
114	くいーる作業所	青森市青柳2-2-5	○						堤川・駒込川	0.5m～3.0m未満
115	くいーる作業所・花園	青森市花園1-25-17	○						堤川・駒込川	0.5m～3.0m未満
116	くいーるジョナサン	青森市花園1-25-17	○						堤川・駒込川	0.5m～3.0m未満
117	くうさん介護ステーション	青森市長島3-23-10	○						堤川・駒込川	0.5m～3.0m未満
118	クラスルームなないろ	青森市大字浦町字奥野289-1	○						堤川・駒込川	0.5m～3.0m未満
119	くりいむ	青森市大字新城字平岡102-2、102	○						新城川	3.0m～5.0m未満
120	グループ住宅さわやか	青森市中佃1-26-1	○						堤川・駒込川	0.5m～3.0m未満
121	グループホームきらら篠田	青森市篠田3-20-23	○						沖館川・西滝川	0.5m未満
122	グループホームあおぞら	青森市問屋町1-15-10	○						堤川・駒込川	0.5m未満
123	グループホーム青空倶楽部奥野館	青森市奥野2-27-10	○						堤川・駒込川	0.5m～3.0m未満
124	グループホーム青空倶楽部筒井館	青森市筒井4-8-17	○						堤川・駒込川	0.5m～3.0m未満
125	グループホーム青空倶楽部浜田館	青森市大字浦町字奥野275-8	○						堤川・駒込川	0.5m～3.0m未満
126	グループホームあおば	青森市青葉3-3-6	○						堤川・駒込川	0.5m未満

災害危険箇所に係る対象施設一覧

No.	施設名 (50音順)	所在地	施設区分			土砂災害警戒区域該当			浸水想定区域(洪水)該当	
			社会福祉施設	学校	医療施設	土石流	地すべり	急傾斜地の崩壊	河川名	浸水深
127	グループホームあおもり	青森市花園2-1-11	○						堤川・駒込川	0.5m~3.0m未満
128	グループホームあかり	青森市花園1-25-17	○						堤川・駒込川	0.5m~3.0m未満
129	グループホーム善知鳥サニー・ライフ	青森市佃2-20-18	○						堤川・駒込川	0.5m~3.0m未満
130	グループホームえにしの里	青森市浪岡大字北中野字北畠27	○						十川・浪岡川	0.5m~3.0m未満
131	グループホームえん	青森市筒井3-8-2	○						堤川・駒込川	0.5m~3.0m未満
132	グループホームおきだて	青森市富田5-7-21	○						沖館川・西滝川、新城川	0.5m~3.0m未満
133	グループホームきぼう	青森市大字古館字大柳88-10	○						堤川・駒込川	0.5m~3.0m未満
134	グループホームクレーネ	青森市千刈2-1-30	○						沖館川・西滝川	0.5m~3.0m未満
135	グループホームコスモス苑	青森市大字金浜字福田111-1	○						堤川・駒込川	0.5m未満
136	グループホームサニー・ライフ	青森市中央4-9-9	○						堤川・駒込川	0.5m~3.0m未満
137	グループホームサンライフ善知鳥	青森市古館1-13-26	○						堤川・駒込川	0.5m未満
138	グループホームせんじゅ園	青森市篠田2-11-8	○						堤川・駒込川	0.5m未満
139	グループホーム太陽	青森市富田3-16-50	○						新城川	0.5m~3.0m未満
140	グループホームてるてるぼうず	青森市大字高田字川瀬334-5	○						堤川・駒込川、沖館川・西滝川	0.5m~3.0m未満
141	グループホーム朋	青森市浪館前田4-19-36	○						沖館川・西滝川	0.5m~3.0m未満
142	グループホームながしま	青森市中央3-1-3	○						堤川・駒込川	0.5m~3.0m未満
143	グループホームながしまデイサービス	青森市中央3-1-3	○						堤川・駒込川	0.5m~3.0m未満
144	グループホームなごころ	青森市久須志3-15-20	○						沖館川・西滝川	0.5m未満
145	グループホームはくちょう荘	青森市大字野内字菊川57-64	○						野内川	0.5m~3.0m未満
146	グループホームバンドー青森	青森市栄町1-8-25	○						堤川・駒込川	0.5m~3.0m未満
147	グループホームひかり	青森市久須志3-1-26	○						沖館川・西滝川	0.5m未満
148	グループホームまりあ	青森市大字浅虫字内野53-2	○					○	-	-
149	グループホームみずばししょう苑	青森市原別5-7-2	○						野内川	0.5m~3.0m未満
150	グループホーム港町	青森市港町2-15-29	○						堤川・駒込川	0.5m~3.0m未満
151	グループホームミントつくだ	青森市中佃3-18-9	○						堤川・駒込川	0.5m~3.0m未満
152	呉竹幼稚園	青森市松原2-15-2		○					堤川・駒込川	0.5m~3.0m未満
153	ケアサポートステーション清風荘デイサービス	青森市大字新城字福田308-20	○						新城川	0.5m~3.0m未満
154	ケアステーション心	青森市佃3-1-5	○						堤川・駒込川	0.5m~3.0m未満
155	ケアセンターほっとたいら	青森市安方1-4-14	○						堤川・駒込川	0.5m~3.0m未満
156	ケアハウスミッドライフケアレジデンス	青森市新町1-2-5	○						堤川・駒込川	0.5m~3.0m未満
157	ケアプラザ青森	青森市松森1-12-16	○						堤川・駒込川	0.5m~3.0m未満
158	ケアプラザ松森	青森市松森1-14-12	○						堤川・駒込川	0.5m~3.0m未満
159	ケアホームふれあいの里 富田	青森市富田3-17-5	○						新城川	0.5m~3.0m未満
160	経費老人ホーム和幸園	青森市大字浅虫字内野48-1	○			○			-	-
161	公益財団法人鷹揚郷腎研究所青森病院	青森市大字石江字岡部101-1			○				沖館川・西滝川	0.5m未満
162	コーポふれあい久須志	青森市久須志2-8-24	○						沖館川・西滝川	0.5m未満
163	ココア	青森市富田1-17-7	○						沖館川・西滝川、新城川	0.5m~3.0m未満
164	こだま	青森市大字油川字千刈36-2	○						新城川	0.5m~3.0m未満
165	こども園あおもりよつば	青森市大字三内字丸山69-4	○						沖館川・西滝川	0.5m~3.0m未満
166	こども園 瑞穂	青森市浪岡大字女鹿沢字福本85	○						十川・浪岡川	0.5m~3.0m未満
167	こどもサポート教室「クラ・ゼミ」青森桜川校	青森市桜川6-14-10	○						堤川・駒込川	0.5m~3.0m未満
168	こどもサポート教室「クラ・ゼミ」青森篠田校	青森市篠田2-1-4	○						堤川・駒込川	0.5m未満

災害危険箇所に係る対象施設一覧

No.	施設名 (50音順)	所在地	施設区分			土砂災害警戒区域該当			浸水想定区域（洪水）該当	
			社会福祉施設	学校	医療施設	土石流	地すべり	急傾斜地の崩壊	河川名	浸水深
169	こどもサポート教室「クラ・ゼミ」青森松原校	青森市松原3-9-47 エクレリス松原1階0号	○						堤川・駒込川	0.5m～3.0m未満
170	こどものくに	青森市千刈4-4-8	○						堤川・駒込川、沖館川・西滝川	0.5m～3.0m未満
171	こどもプラス 青森東教室	青森市茶屋町6-14	○						堤川・駒込川	0.5m～3.0m未満
172	こはま	青森市沖館5-15-32	○						沖館川・西滝川、新城川	0.5m～3.0m未満
173	小浜保育園	青森市沖館5-15-38	○						沖館川・西滝川、新城川	0.5m～3.0m未満
174	こぶしの家 そらいろ	青森市大字筒井字八ツ橋1378-16	○						堤川・駒込川	0.5m～3.0m未満
175	こまち	青森市大字油川字千刈51-2	○						新城川	0.5m～3.0m未満
176	小柳保育園	青森市小柳2-8-2	○						赤川	0.5m未満
177	ごん眼科	青森市千刈2-1-35			○				沖館川・西滝川	0.5m～3.0m未満
178	サービス付き高齢者向け住宅煤fellows青森	青森市沖館4-7-16	○						沖館川・西滝川、新城川	0.5m～3.0m未満
179	さいとうデイサービス	青森市青柳2-6-23	○						堤川・駒込川	0.5m～3.0m未満
180	斉藤内科小児科医院	青森市青柳2-6-17			○				堤川・駒込川	0.5m～3.0m未満
181	桜川保育園	青森市桜川9-19-23	○						堤川・駒込川	0.5m～3.0m未満
182	佐藤クリニック内科循環器科	青森市青柳2-1-12			○				堤川・駒込川	0.5m～3.0m未満
183	サポートホーム千刈	青森市千刈1-16-1	○						堤川・駒込川	0.5m未満
184	サポートホーム千刈別館	青森市千刈1-16-7	○						堤川・駒込川、沖館川・西滝川	0.5m未満
185	サポートホームながしま	青森市長島4-22-19	○						堤川・駒込川	0.5m～3.0m未満
186	三内小学校	青森市里見1-9-1		○					沖館川・西滝川	0.5m～3.0m未満
187	三内中学校	青森市大字三内字丸山108-4		○					沖館川・西滝川	0.5m～3.0m未満
188	三内西小学校	青森市大字三内字丸山86-1		○					沖館川・西滝川	0.5m～3.0m未満
189	三内西第二放課後児童会	青森市大字三内字玉作5-6	○						沖館川・西滝川	0.5m～3.0m未満
190	三内西放課後児童会	青森市大字三内字丸山86-1	○						沖館川・西滝川	0.5m～3.0m未満
191	三内放課後児童会	青森市里見1-9-1	○						沖館川・西滝川	0.5m～3.0m未満
192	サンハウス	青森市緑2-4-6	○						堤川・駒込川	0.5m～3.0m未満
193	幸の里	青森市大字原別字下海原35-2	○						野内川	0.5m～3.0m未満
194	しあわせ保育園	青森市篠田3-12-58	○						沖館川・西滝川	0.5m～3.0m未満
195	蛸貝保育園	青森市青柳1-8-28	○						堤川・駒込川	0.5m～3.0m未満
196	指定就労移行支援のれぞれ	青森市久須志3-15-20	○						沖館川・西滝川	0.5m未満
197	指定相談支援事業所青森中央	青森市新町2-1-8	○						堤川・駒込川	0.5m～3.0m未満
198	指定相談支援事業所ほたる	青森市浪岡大字浪岡字稲村274	○						十川・浪岡川	0.5m～3.0m未満
199	児童デイサービスあおねっと新青森	青森市石江5-4-2 757オ103号、105号、106号	○						新城川	0.5m～3.0m未満
200	児童発達支援・放課後等デイサービス事業所 BLUE PLAYS	青森市八重田4-1-9	○						赤川	0.5m～3.0m未満
201	児童発達支援・放課後等デイサービス事業所エジソンキッズ	青森市大字新城字山田436-2	○						新城川	0.5m～3.0m未満
202	シニアガーデン桜川	青森市桜川16-5-8	○						堤川・駒込川	0.5m～3.0m未満
203	シニアガーデン港町	青森市港町2-11-17	○						堤川・駒込川	0.5m～3.0m未満
204	シニアハウスサザンクロス	青森市浜館6-2-2	○						堤川・駒込川	0.5m未満
205	シニアマンション青森・西	青森市沖館5-7-21	○						沖館川・西滝川、新城川	0.5m～3.0m未満
206	シニアマンション青森・南佃Ⅰ	青森市南佃1-2-40-2	○						堤川・駒込川	0.5m～3.0m未満
207	シニアマンション青森・南佃Ⅱ	青森市南佃1-2-39	○						堤川・駒込川	0.5m～3.0m未満
208	篠田小学校	青森市篠田3-16-2		○					沖館川・西滝川	0.5m～3.0m未満
209	篠田第二放課後児童会	青森市篠田2-20-25	○						沖館川・西滝川	0.5m～3.0m未満
210	篠田放課後児童会	青森市篠田3-16-2	○						沖館川・西滝川	0.5m～3.0m未満

災害危険箇所に係る対象施設一覧

No.	施設名 (50音順)	所在地	施設区分			土砂災害警戒区域該当			浸水想定区域（洪水）該当	
			社会福祉施設	学校	医療施設	土石流	地すべり	急傾斜地の崩壊	河川名	浸水深
211	ジャイアツのいえ	青森市佃1-23-27	○						堤川・駒込川	0.5m～3.0m未満
212	社会福祉法人青森市社会福祉協議会青森市中央	青森市本町4-1-3	○						堤川・駒込川	0.5m～3.0m未満
213	社会福祉法人青森市社会福祉協議会青森市中央浪岡支部	青森市浪岡大字浪岡字稲村274	○						十川・浪岡川	0.5m～3.0m未満
214	社会福祉法人敬仁会 青森敬仁会病院	青森市大字久栗坂字山辺89-10	○		○			○	-	-
215	社会福祉法人緑陽会かもめデイサービスセンター	青森市大字油川字大浜147-1	○						天田内川	0.5m未満
216	社団法人慈恵会 青森慈恵会病院	青森市大字安田字近野146-1	○		○			○	-	-
217	就労継続支援（B型）事業所あづまー	青森市浪岡大字浪岡字平野41-3	○						十川・浪岡川	0.5m～3.0m未満
218	就労継続支援「A型」事業所「響」	青森市大字油川字千刈115-9	○						新城川	0.5m～3.0m未満
219	就労継続支援A型きらめき	青森市勝田2-13-21	○						堤川・駒込川	0.5m～3.0m未満
220	就労継続支援B型事業所 就労サポートセンター ほほ笑み	青森市佃2-20-14	○						堤川・駒込川	0.5m～3.0m未満
221	就労継続支援事業所はる	青森市筒井4-13-15	○						堤川・駒込川	0.5m～3.0m未満
222	就労支援事業所keep・step	青森市大字石江字高間3	○						堤川・駒込川	0.5m～3.0m未満
223	就労定着支援なみどお	青森市久須志3-15-20	○						沖館川・西滝川	0.5m未満
224	寿幸園	青森市大字高田字川瀬186-1	○						堤川・駒込川、沖館川・西滝川	0.5m未満
225	障害児入所施設八甲学園	青森市大字横内字桜峰63-1	○					○	-	-
226	障害者サービスセンターさくら	青森市原別6-7-31	○						野内川	0.5m未満
227	障害者サービスセンターさくら第二	青森市松森1-13-3	○						堤川・駒込川	0.5m～3.0m未満
228	障害者支援事業所ユリカ	青森市橋本2-15-8	○						堤川・駒込川	0.5m～3.0m未満
229	障がい者支援施設幸養苑	青森市大字泉野字野脇46-61	○						野内川	0.5m～3.0m未満
230	障害者就労移行支援「勇気」	青森市はまなす1-1-5	○						赤川	0.5m未満
231	障害者就労継続支援「B型」事業所「希望」	青森市はまなす1-1-5	○						赤川	0.5m未満
232	障害者就労定着支援事業所「未来」	青森市はまなす1-1-5	○						赤川	0.5m未満
233	障がい者相談支援センターこまきの	青森市大字荒川字筒井306-11	○						堤川・駒込川	0.5m～3.0m未満
234	障がい者ワークセンター大成	青森市青柳1-10-11	○						堤川・駒込川	0.5m～3.0m未満
235	障害福祉支援プラザ	青森市問屋町1-2-6	○						堤川・駒込川	0.5m未満
236	小規模多機能型居宅介護 ヴァンビュール南青森	青森市大字浜田字玉川247-1	○						堤川・駒込川	0.5m～3.0m未満
237	小規模多機能型居宅介護事業所けいじんかい	青森市大字久栗坂字山辺89-10	○					○	-	-
238	小規模多機能型居宅介護事業所まつばら	青森市松原2-8-8	○						堤川・駒込川	0.5m～3.0m未満
239	小規模多機能型居宅介護事業所あおぞら	青森市筒井4-8-17	○						堤川・駒込川	0.5m～3.0m未満
240	小規模多機能型居宅介護事業所なみうち	青森市合浦2-11-24	○						堤川・駒込川	0.5m～3.0m未満
241	小規模デイサービスアウルの森	青森市松森3-1-10	○						堤川・駒込川	0.5m～3.0m未満
242	ショートステイやすかた	青森市安方1-11-6	○						堤川・駒込川	0.5m～3.0m未満
243	ジョブアカデミー桜川	青森市桜川7-15-31 NFビル1F	○						堤川・駒込川	0.5m～3.0m未満
244	ジョブタス青森西事業所	青森市千刈1-14-10 小野ビル1階	○						堤川・駒込川	0.5m未満
245	白取医院	青森市大字高田字川瀬294-9			○				堤川・駒込川、沖館川・西滝川	0.5m～3.0m未満
246	自立援助ホーム「めぐっこ」	青森市合浦2-2-10	○						堤川・駒込川	0.5m～3.0m未満
247	自立訓練宿泊施設スマイル	青森市中央1-5-4	○						堤川・駒込川	0.5m～3.0m未満
248	自立訓練所ほのぼの寮	青森市問屋町1-15-10	○						堤川・駒込川	0.5m～3.0m未満
249	シルバービュー青森	青森市大字筒井字八ツ橋90-1	○						堤川・駒込川	0.5m～3.0m未満
250	申孝保育園	青森市中央1-19-7	○						堤川・駒込川	0.5m～3.0m未満
251	しんまちクリニック	青森市新町2-1-14			○				堤川・駒込川	0.5m～3.0m未満
252	すかいグループホーム	青森市花園2-44-7	○						堤川・駒込川	0.5m～3.0m未満

災害危険箇所に係る対象施設一覧

No.	施設名 (50音順)	所在地	施設区分			土砂災害警戒区域該当			浸水想定区域(洪水)該当	
			社会福祉施設	学校	医療施設	土石流	地すべり	急傾斜地の崩壊	河川名	浸水深
253	スリーキャニオン東青森	青森市岡造道1-2-16	○						堤川・駒込川	0.5m未満
254	聖アルバン幼稚園	青森市浪打1-17-14		○					堤川・駒込川	0.5m～3.0m未満
255	生協ヘルパーステーションやすらぎ	青森市中央3-10-2	○						堤川・駒込川	0.5m～3.0m未満
256	聖マリア幼稚園	青森市長島4-23-21		○					堤川・駒込川	0.5m～3.0m未満
257	聖ヤコブ幼稚園	青森市桜川5-4-11		○					堤川・駒込川	0.5m～3.0m未満
258	セーフティーヘルプサービス青森	青森市大字羽白字沢田48-10	○						天田内川	0.5m未満
259	千刈小学校	青森市千刈1-10-20		○					堤川・駒込川、沖館川・西滝川	0.5m未満
260	千刈放課後児童会	青森市千刈1-10-20	○						堤川・駒込川	0.5m未満
261	千富保育園	青森市千富町2-8-38	○						沖館川・西滝川	0.5m～3.0m未満
262	千雄	青森市原別8-8-25	○						野内川	0.5m～3.0m未満
263	相談支援事業所あおねと	青森市石江5-4-2 フラジオ203室	○						新城川	0.5m～3.0m未満
264	相談支援事業所ぎんざ	青森市石江1-21-5	○						新城川	0.5m～3.0m未満
265	相談支援事業所藤	青森市大字筒井字ハツ橋51-2 エコハツ橋201	○						堤川・駒込川	0.5m～3.0m未満
266	相談支援事業所フレンドリーブラザ	青森市問屋町1-2-6	○						堤川・駒込川	0.5m未満
267	相談支援事業所ホットミルク	青森市富田1-17-7	○						沖館川・西滝川、新城川	0.5m～3.0m未満
268	相談支援センター青森	青森市旭町2-15-17 フォレストM7101	○						堤川・駒込川	0.5m～3.0m未満
269	高田小学校	青森市大字高田字川瀬200-5		○					堤川・駒込川、沖館川・西滝川	0.5m未満
270	多機能型事業所こまきの	青森市大字荒川字筒井306-11	○						堤川・駒込川	0.5m～3.0m未満
271	菟町小学校	青森市青柳2-7-25		○					堤川・駒込川	0.5m～3.0m未満
272	菟町放課後児童会	青森市青柳2-7-25	○						堤川・駒込川	0.5m～3.0m未満
273	玉川保育園	青森市大字浜田字玉川172-9	○						堤川・駒込川	0.5m未満
274	短期入所事業所はやて	青森市大字新城字平岡56-1	○						新城川	0.5m～3.0m未満
275	短期入所事業所ゆきわり荘	青森市大字新城字平岡56-1	○						新城川	0.5m～3.0m未満
276	地域活動支援センター しらかば共同作業所	青森市桂木2-12-28	○						堤川・駒込川	0.5m～3.0m未満
277	地域活動支援センター フレンドワークぼんじゆ	青森市浪岡大字浪岡字細田53-6	○						十川・浪岡川	0.5m～3.0m未満
278	地域活動支援センター ワークあかり	青森市橋本2-19-9	○						堤川・駒込川	0.5m～3.0m未満
279	地域サービスセンターSANNet	青森市新町1-13-7 和田ビル4階	○						堤川・駒込川	0.5m～3.0m未満
280	千歳産婦人科医院	青森市長島3-12-6			○				堤川・駒込川	0.5m～3.0m未満
281	チャイルドケアセンターホク	青森市北金沢2-18-1	○						堤川・駒込川	0.5m未満
282	チャレンジサポートすこやか	青森市松森2-11-13	○						堤川・駒込川	0.5m～3.0m未満
283	中央デイサービスリハビリクラブ	青森市中央2-1-6	○						堤川・駒込川	0.5m～3.0m未満
284	チョコせんがり	青森市千刈4-18-12	○						沖館川・西滝川	0.5m～3.0m未満
285	チョコなみおか	青森市浪岡大字浪岡字稲村188-5	○						十川・浪岡川	0.5m～3.0m未満
286	津軽医院介護療養型老人保健施設	青森市浪岡大字浪岡字浅井205	○						十川・浪岡川	0.5m～3.0m未満
287	津軽保健生活協同組合津軽医院	青森市浪岡大字浪岡字浅井205	○						十川・浪岡川	0.5m～3.0m未満
288	佃小学校	青森市佃2-6-1		○					堤川・駒込川	0.5m～3.0m未満
289	佃中学校	青森市中佃2-7-1		○					堤川・駒込川	0.5m～3.0m未満
290	佃保育園	青森市南佃1-6-9	○						堤川・駒込川	0.5m～3.0m未満
291	佃放課後児童会	青森市佃2-6-1	○						堤川・駒込川	0.5m～3.0m未満
292	造道小学校	青森市造道3-4-16		○					堤川・駒込川	0.5m～3.0m未満
293	造道第二放課後児童会	青森市東造道3-1-1	○						赤川	0.5m未満
294	造道第三放課後児童会	青森市造道3-12-3	○						赤川、堤川・駒込川	0.5m未満

災害危険箇所に係る対象施設一覧

No.	施設名 (50音順)	所在地	施設区分			土砂災害警戒区域該当			浸水想定区域（洪水）該当	
			社会福祉施設	学校	医療施設	土石流	地すべり	急傾斜地の崩壊	河川名	浸水深
295	造道放課後児童会	青森市東造道3-1-16	○						赤川	0.5m未満
296	筒井小学校	青森市筒井1-1-1		○					堤川・駒込川	0.5m～3.0m未満
297	筒井第二放課後児童会	青森市桜川2-18-5	○						堤川・駒込川	0.5m～3.0m未満
298	筒井中学校	青森市桜川8-15-1		○					堤川・駒込川	0.5m～3.0m未満
299	筒井保育園	青森市筒井1-2-11	○						堤川・駒込川	0.5m～3.0m未満
300	筒井放課後児童会	青森市筒井1-1-1	○						堤川・駒込川	0.5m～3.0m未満
301	筒井南小学校	青森市大字筒井字八ツ橋46-1		○					堤川・駒込川	0.5m～3.0m未満
302	筒井南第二放課後児童会	青森市大字筒井字八ツ橋46-1	○						堤川・駒込川	0.5m～3.0m未満
303	筒井南放課後児童会	青森市大字筒井字桜川187-4	○						堤川・駒込川	0.5m未満
304	堤小学校	青森市松原2-4-4		○					堤川・駒込川	0.5m～3.0m未満
305	堤第二放課後児童会	青森市勝田2-8-1サンライズ 勝田公園103号	○						堤川・駒込川	0.5m～3.0m未満
306	堤第三放課後児童会	青森市松原3-13-19	○						堤川・駒込川	0.5m～3.0m未満
307	堤放課後児童会	青森市松原2-4-4	○						堤川・駒込川	0.5m～3.0m未満
308	鶴ヶ丘苑	青森市大字新城字平岡746	○					○	-	-
309	デイサービス ワンライブ	青森市港町2-13-7	○						堤川・駒込川	0.5m～3.0m未満
310	デイサービスきたえる一む青森三内	青森市大字三内字福元90-7	○						沖館川・西滝川、新城川	0.5m～3.0m未満
311	デイサービスきたえる一む青森松原	青森市松原2-11-13	○						堤川・駒込川	0.5m～3.0m未満
312	デイサービスきらら	青森市佃2-4-29	○						堤川・駒込川	0.5m～3.0m未満
313	デイサービスこころ	青森市中央1-27-5	○						堤川・駒込川	0.5m～3.0m未満
314	デイサービスこもれび	青森市青葉3-2-18	○						堤川・駒込川	0.5m未満
315	デイサービスさくらの家	青森市桜川5-17-6	○						堤川・駒込川	0.5m～3.0m未満
316	デイサービスセンター ビバ・イン	青森市奥野2-20-1	○						堤川・駒込川	0.5m～3.0m未満
317	デイサービスセンターあおいうみ	青森市安方1-103-2	○						堤川・駒込川	0.5m～3.0m未満
318	デイサービスセンターあおば	青森市桜川9-11-6	○						堤川・駒込川	0.5m～3.0m未満
319	デイサービスセンターあかしや	青森市緑1-19-10	○						堤川・駒込川	0.5m未満
320	デイサービスセンターおきだて	青森市富田5-19-45	○						沖館川・西滝川、新城川	0.5m～3.0m未満
321	デイサービスセンターケヤキ	青森市原別3-7-6	○						野内川	0.5m未満
322	デイサービスセンター小牧野	青森市大字荒川字筒井306-11	○						堤川・駒込川	0.5m～3.0m未満
323	デイサービスセンター寿永	青森市大字高田字川瀬186	○						堤川・駒込川、沖館川・西滝川	0.5m～3.0m未満
324	デイサービスセンターすこやか	青森市千刈1-15-17	○						沖館川・西滝川	0.5m未満
325	デイサービスセンター鶴ヶ丘	青森市大字新城字平岡746	○					○	-	-
326	デイサービスセンター陽だまりの里	青森市千刈1-20-15	○						沖館川・西滝川	0.5m未満
327	デイサービスセンターフーミー	青森市大字浪館字前田43-5	○						堤川・駒込川	0.5m未満
328	デイサービスセンターまごの手	青森市大字油川字柳川54-8	○						新城川	0.5m～3.0m未満
329	デイサービスセンターやすかた	青森市安方1-11-6	○						堤川・駒込川	0.5m～3.0m未満
330	デイサービスセンターやながわ	青森市柳川2-4-14	○						堤川・駒込川、沖館川・西滝川	0.5m～3.0m未満
331	デイサービス沢庵	青森市桂木4-3-14	○						堤川・駒込川	0.5m～3.0m未満
332	デイサービスつつみ	青森市茶屋町11-2	○						堤川・駒込川	0.5m～3.0m未満
333	デイサービス美法	青森市古川1-10-9-1	○						堤川・駒込川	0.5m～3.0m未満
334	デイサービスみちのく	青森市港町2-10-15	○						堤川・駒込川	0.5m～3.0m未満
335	デイサービス八ツ橋	青森市大字筒井字八ツ橋1203-14	○						堤川・駒込川	0.5m～3.0m未満
336	手to手	青森市浪岡大字浪岡字細田60-1	○						十川・浪岡川	0.5m～3.0m未満

災害危険箇所に係る対象施設一覧

No.	施設名 (50音順)	所在地	施設区分			土砂災害警戒区域該当			浸水想定区域（洪水）該当	
			社会福祉施設	学校	医療施設	土石流	地すべり	急傾斜地の崩壊	河川名	浸水深
337	TOBE	青森市富田2-5-12	○						沖館川・西滝川	0.5m～3.0m未満
338	東奥学園高等学校	青森市勝田2-11-1		○					堤川・駒込川	0.5m～3.0m未満
339	東奥保育・福祉専門学校	青森市勝田2-13		○					堤川・駒込川	0.5m～3.0m未満
340	特定相談支援事業所あおやぎ	青森市青柳2-9-28	○						堤川・駒込川	0.5m～3.0m未満
341	特定非営利活動法人ドリーム工房	青森市花園2-9-37	○						堤川・駒込川	0.5m～3.0m未満
342	特別養護老人ホームおきだて苑	青森市新田1-11-3	○						新城川	0.5m～3.0m未満
343	特別養護老人ホームかいふう	青森市大字久栗坂字山辺89-10	○					○	-	-
344	特別養護老人ホーム勝田三思園	青森市勝田2-20-12	○						堤川・駒込川	0.5m～3.0m未満
345	特別養護老人ホームささえ	青森市港町3-10-36	○						堤川・駒込川	0.5m～3.0m未満
346	特別養護老人ホームつるがさか	青森市大字鶴ヶ坂字田川187-94	○			○			-	-
347	富田保育園	青森市富田5-19-41	○						沖館川・西滝川、新城川	0.5m～3.0m未満
348	戸山西小学校	青森市蛭沢3-1-1		○					赤川	0.5m未満
349	戸山西放課後児童会	青森市蛭沢3-1-1	○						赤川	0.5m未満
350	戸山保育園	青森市蛭沢3-3-1	○						赤川	0.5m未満
351	戸山保育園分園	青森市蛭沢3-13-7	○						赤川	0.5m未満
352	トヨタカラー青森ペイコートおきだて	青森市沖館3-1-18	○						沖館川・西滝川、新城川	0.5m～3.0m未満
353	内科おひさまクリニック	青森市橋本1-9-26	○						堤川・駒込川	0.5m～3.0m未満
354	長島小学校	青森市長島3-8-1		○					堤川・駒込川	0.5m～3.0m未満
355	長島放課後児童会	青森市長島3-8-1	○						堤川・駒込川	0.5m～3.0m未満
356	なごみの家めりい	青森市矢作1-14-2	○						赤川	0.5m未満
357	なごみの里なみおか	青森市浪岡大字女鹿沢字西種本12-1	○						十川・浪岡川	0.5m～3.0m未満
358	浪打カトリック幼稚園	青森市浪打1-20-6		○					堤川・駒込川	0.5m～3.0m未満
359	浪打小学校	青森市浪打1-4-1		○					堤川・駒込川	0.5m～3.0m未満
360	浪打中学校	青森市合浦1-11-10		○					堤川・駒込川	0.5m～3.0m未満
361	浪打病院	青森市合浦2-11-24			○				堤川・駒込川	0.5m～3.0m未満
362	浪打放課後児童会	青森市浪打1-4-1	○						堤川・駒込川	0.5m～3.0m未満
363	浪岡北小学校	青森市浪岡大字浪岡字淋城29		○					十川・浪岡川	0.5m未満
364	浪岡北放課後児童会	青森市浪岡大字浪岡字淋城29	○						十川・浪岡川	0.5m～3.0m未満
365	浪岡中学校	青森市浪岡大字浪岡字稲盛1		○					十川・浪岡川	0.5m～3.0m未満
366	浪岡南小学校	青森市浪岡大字北中野字北畠3		○					十川・浪岡川	0.5m～3.0m未満
367	浪岡南放課後児童会	青森市浪岡大字北中野字北畠3	○						十川・浪岡川	0.5m～3.0m未満
368	浪岡若葉こども園	青森市浪岡大字下十川字扇田191-1	○						十川・浪岡川	0.5m～3.0m未満
369	浪館小学校	青森市浪館前田3-23-1		○					沖館川・西滝川	0.5m未満
370	浪館放課後児童会	青森市浪館前田3-23-1	○						沖館川・西滝川	0.5m未満
371	なるたきグループホーム	青森市西大野5-7-6	○						沖館川・西滝川	0.5m未満
372	にじいろ保育園	青森市浪館前田2-4-17	○						沖館川・西滝川	0.5m～3.0m未満
373	西中学校	青森市大字浪館字志田36		○					沖館川・西滝川	0.5m～3.0m未満
374	ニチキッズ青い森保育園	青森市本町1-6-5	○						堤川・駒込川	0.5m～3.0m未満
375	ニチケアセンター青森	青森市西滝3-1-15	○						沖館川・西滝川	0.5m～3.0m未満
376	ニチケアセンター青森にし	青森市大字新城字平岡110-8 コーポレート101	○					○	-	-
377	ニチケアセンターおくの	青森市奥野1-3-6	○						堤川・駒込川	0.5m～3.0m未満
378	ニチケアセンター松森	青森市松森3-17-13 ｽﾀｯﾌﾟ1階1	○						堤川・駒込川	0.5m～3.0m未満

災害危険箇所に係る対象施設一覧

No.	施設名 (50音順)	所在地	施設区分			土砂災害警戒区域該当			浸水想定区域（洪水）該当	
			社会福祉施設	学校	医療施設	土石流	地すべり	急傾斜地の崩壊	河川名	浸水深
379	ニューフォレスト株式会社青森事業所	青森市堤町2-23-7 777堤2階	○						堤川・駒込川	0.5m～3.0m未満
380	ニューフォレスト株式会社桜川事業所	青森市桜川7-15-31 NFビル2階	○						堤川・駒込川	0.5m～3.0m未満
381	認定こども園青森ひかり	青森市奥野4-11-18	○						堤川・駒込川	0.5m～3.0m未満
382	認定こども園あかしや保育園	青森市原別8-11-15	○						野内川	0.5m～3.0m未満
383	認定こども園青森中央短期大学附属第三幼稚園	青森市大字原別字袖崎9		○					野内川	0.5m未満
384	認定こども園青森幼稚園	青森市篠田2-21-28		○					沖館川・西滝川	0.5m未満
385	認定こども園しらゆり保育園	青森市浪岡福田1-9-6	○						十川・浪岡川	0.5m～3.0m未満
386	認定こども園白ゆり幼稚園	青森市桜川2-15-3		○					堤川・駒込川	0.5m～3.0m未満
387	認定こども園第一南幼稚園	青森市緑2-10-10		○					堤川・駒込川	0.5m未満
388	認定こども園東奥幼稚園	青森市勝田2-11-3		○					堤川・駒込川	0.5m～3.0m未満
389	認定こども園ひのき	青森市大字金浜字伊吹128-20	○						堤川・駒込川	0.5m未満
390	ねぶた	青森市石江1-21-5	○						新城川	0.5m～3.0m未満
391	ねむのき保育園	青森市篠田1-21-8	○						堤川・駒込川、沖館川・西滝川	0.5m～3.0m未満
392	野内小学校	青森市大字野内字菊川1153		○					野内川	0.5m未満
393	ハートケアサービスあずまし	青森市篠田3-13-21	○						沖館川・西滝川	0.5m～3.0m未満
394	ハートスポット事業所	青森市大字浜田字豊田368	○						堤川・駒込川	0.5m未満
395	ハイツたるさわ	青森市浪岡大字下十川字白鳥沼46-1	○						十川・浪岡川	0.5m～3.0m未満
396	ハイツなみおか	青森市浪岡大字浪岡字平野19-1	○						十川・浪岡川	0.5m～3.0m未満
397	ハイツひまわり	青森市浪岡大字浪岡字淋城24-33	○						十川・浪岡川	0.5m～3.0m未満
398	白鷗館	青森市大字羽白字沢田36-1	○						天田内川	0.5m未満
399	白鷗ホーム	青森市大字羽白字富田38-1	○						天田内川	0.5m未満
400	橋本小学校	青森市橋本1-9-17		○					堤川・駒込川	0.5m～3.0m未満
401	橋本放課後児童会	青森市橋本1-9-17	○						堤川・駒込川	0.5m～3.0m未満
402	はちのへ東奥朝日ソリューションアレスコ	青森市勝田1-3-20 2階	○						堤川・駒込川	0.5m～3.0m未満
403	はびねす	青森市浪岡大字下十川字村元59-1	○						十川・浪岡川	0.5m～3.0m未満
404	浜田小学校	青森市大字浜田字豊田36-2		○					堤川・駒込川	0.5m～3.0m未満
405	浜田放課後児童会	青森市大字浜田字豊田29-1	○						堤川・駒込川	0.5m～3.0m未満
406	はやぶさ	青森市石江1-21-5	○						新城川	0.5m～3.0m未満
407	原別小学校	青森市大字原別字袖崎8		○					野内川	0.5m～3.0m未満
408	原別保育園	青森市矢作1-22-8	○						野内川	0.5m未満
409	原別放課後児童会	青森市大字原別字袖崎8	○						野内川	0.5m～3.0m未満
410	パシジョンサンシャイン	青森市青柳1-6-13	○						堤川・駒込川	0.5m～3.0m未満
411	東中学校	青森市大字八幡林字熊谷28		○					野内川	0.5m未満
412	ひなた保育園	青森市緑2-20-4	○						堤川・駒込川	0.5m未満
413	ひなづる保育園	青森市里見1-8-37	○						沖館川・西滝川	0.5m～3.0m未満
414	びば・イン松原	青森市奥野2-20-1	○						堤川・駒込川	0.5m～3.0m未満
415	ひまわり保育園	青森市里見1-5-25	○						沖館川・西滝川	0.5m～3.0m未満
416	びよびよルーム青い鳥	青森市大字油川字岡田33	○						新城川	0.5m～3.0m未満
417	陽より会	青森市大字八ツ役字芦谷319-7	○						堤川・駒込川	0.5m未満
418	ピリーブケアプラン青森	青森市浪打1-14-3	○						堤川・駒込川	0.5m～3.0m未満
419	ピリーブ児童デイサービス青森西	青森市大字油川字千刈113-1	○						新城川	0.5m～3.0m未満
420	ピリーブ児童デイサービス青森東	青森市浪打1-14-3	○						堤川・駒込川	0.5m～3.0m未満

災害危険箇所に係る対象施設一覧

No.	施設名 (50音順)	所在地	施設区分			土砂災害警戒区域該当			浸水想定区域(洪水)該当	
			社会福祉施設	学校	医療施設	土石流	地すべり	急傾斜地の崩壊	河川名	浸水深
421	ビルシャナ	青森市富田2-15-6	○						沖館川・西滝川、新城川	0.5m~3.0m未満
422	ファミリア	青森市富田1-13-23	○						沖館川・西滝川、新城川	0.5m~3.0m未満
423	ふうあの家	青森市大字沢山字平野14	○			○			-	-
424	福田保育園	青森市松森2-7-15	○						堤川・駒込川	0.5m~3.0m未満
425	藤尻児童発達支援センターくれよんはうす	青森市奥野3-7-1	○						堤川・駒込川	0.5m~3.0m未満
426	藤聖母園	青森市奥野3-7-1	○						堤川・駒込川	0.5m~3.0m未満
427	藤聖母園デイサービスセンター	青森市奥野3-7-1	○						堤川・駒込川	0.5m~3.0m未満
428	藤ヨゼフハウス	青森市奥野2-25-9	○						堤川・駒込川	0.5m~3.0m未満
429	プティよつば	青森市大字三内字丸山58-5	○						沖館川・西滝川	0.5m~3.0m未満
430	ふるかわ	青森市古川3-3-14	○						堤川・駒込川	0.5m未満
431	古川小学校	青森市古川3-7-14		○					堤川・駒込川	0.5m未満
432	古川中学校	青森市久須志2-9-1		○					堤川・駒込川、沖館川・西滝川	0.5m~3.0m未満
433	古川放課後児童会	青森市古川3-7-14	○						堤川・駒込川	0.5m未満
434	FullHouse24	青森市橋本3-5-8	○						堤川・駒込川	0.5m~3.0m未満
435	ふわっち・おくの	青森市大字浦町字奥野331-26	○						堤川・駒込川	0.5m~3.0m未満
436	ヘルパーステーションあおぞら	青森市筒井4-8-17	○						堤川・駒込川	0.5m~3.0m未満
437	ヘルパーステーションきらら	青森市佃1-22-3	○						堤川・駒込川	0.5m~3.0m未満
438	ヘルパーステーションきららはまだて	青森市佃2-4-30 リッツプレイ佃201	○						堤川・駒込川	0.5m~3.0m未満
439	ヘルパーステーション千刈	青森市千刈1-16-1	○						堤川・駒込川	0.5m未満
440	ヘルパーステーショントラスト	青森市篠田1-8-7	○						堤川・駒込川	0.5m未満
441	ヘルパーステーションなごみ	青森市浪岡大字女鹿沢字西種本12-1	○						十川・浪岡川	0.5m~3.0m未満
442	ヘルパーステーション藤	青森市大字駒込字蛭沢387-3	○					○	-	-
443	ヘルパーステーションポケット	青森市松森3-17-35 プレジヤ108	○						堤川・駒込川	0.5m~3.0m未満
444	ヘルパーステーションまなざし	青森市富田3-20-3 グレイモンブリック2202	○						新城川	0.5m~3.0m未満
445	ヘルパーステーションめりい	青森市松森2-8-13 REVOLUTIONI松森C105室	○						堤川・駒込川	0.5m~3.0m未満
446	ヘルパーステーションよつ葉	青森市奥野2-13-4	○						堤川・駒込川	0.5m~3.0m未満
447	ヘルパーステーションラポール	青森市古館1-3-17 エイザンビル1号館105	○						堤川・駒込川	0.5m未満
448	ヘルパーステーションリバイブ	青森市松森1-12-11	○						堤川・駒込川	0.5m~3.0m未満
449	保育園赤ずきん	青森市古川3-15-5	○						堤川・駒込川	0.5m未満
450	放課後等デイサービスきらら篠田	青森市篠田2-20-2	○						沖館川・西滝川	0.5m未満
451	放課後等デイサービスきらら佃	青森市佃2-4-29 2階	○						堤川・駒込川	0.5m~3.0m未満
452	放課後等デイサービスきらら筒井	青森市筒井4-1-26	○						堤川・駒込川	0.5m未満
453	放課後等デイサービスぱぶりか	青森市富田3-16-50	○						新城川	0.5m~3.0m未満
454	放課後等デイサービスまあむ	青森市中央1-27-5	○						堤川・駒込川	0.5m~3.0m未満
455	放課後等デイサービス まあむ あおば	青森市青葉2-2-2 2階	○						堤川・駒込川	0.5m未満
456	放課後等デイサービス まあむ M's	青森市青葉2-2-2 1階	○						堤川・駒込川	0.5m未満
457	訪問介護事業所あんどん	青森市佃1-19-6	○						堤川・駒込川	0.5m~3.0m未満
458	訪問介護事業所ケアサービスohana	青森市千刈2-6-21 前ビル1階	○						沖館川・西滝川	0.5m~3.0m未満
459	訪問介護事業所ケアピース	青森市問屋町1-1-6 コーポシティ1	○						堤川・駒込川	0.5m未満
460	訪問介護ステーションみどり	青森市長島4-22-19	○						堤川・駒込川	0.5m~3.0m未満
461	訪問介護センターケア・プロモーション	青森市中央3-8-16 シェパリス中央102	○						堤川・駒込川	0.5m~3.0m未満
462	訪問介護センターヒマワリ	青森市青柳1-6-13	○						堤川・駒込川	0.5m~3.0m未満

災害危険箇所に係る対象施設一覧

No.	施設名 (50音順)	所在地	施設区分			土砂災害警戒区域該当			浸水想定区域(洪水)該当	
			社会福祉施設	学校	医療施設	土石流	地すべり	急傾斜地の崩壊	河川名	浸水深
463	訪問介護ハッピーホーム	青森市松森1-15-15	○						堤川・駒込川	0.5m~3.0m未満
464	ホープ	青森市東造道3-10-6	○						赤川	0.5m~3.0m未満
465	ほそかわ介護	青森市浪岡大字浪岡字稲村162-1	○						十川・浪岡川	0.5m未満
466	ほのほのハウス花園	青森市花園1-12-10	○						堤川・駒込川	0.5m~3.0m未満
467	まごの家	青森市大字油川字柳川45-20	○						新城川、天田内川	0.5m~3.0m未満
468	まちだグループホーム	青森市大字羽白字沢田5-2	○						天田内川	0.5m~3.0m未満
469	まちだホーム青森	青森市大字羽白字沢田46-2	○						天田内川	0.5m未満
470	松原保育園	青森市松原2-7-5	○						堤川・駒込川	0.5m~3.0m未満
471	みちぎんドリームキッズ	青森市勝田1-5-11	○						堤川・駒込川	0.5m~3.0m未満
472	みちのく	青森市港町2-10-15	○						堤川・駒込川	0.5m~3.0m未満
473	ミッドライフクリニックAMC	青森市新町1-2-5			○				堤川・駒込川	0.5m~3.0m未満
474	ミッドライフケアレジデンス	青森市新町1-2-5	○						堤川・駒込川	0.5m~3.0m未満
475	南栄町保育園	青森市花園2-11-39	○						堤川・駒込川	0.5m~3.0m未満
476	南中学校	青森市緑2-6-1		○					堤川・駒込川	0.5m~3.0m未満
477	ミント港町	青森市港町2-11-6	○						堤川・駒込川	0.5m~3.0m未満
478	みんなの架け橋	青森市大字平新田字森越104-1	○						野内川	0.5m未満
479	夢中CLUB	青森市松原1-11-2	○						堤川・駒込川	0.5m~3.0m未満
480	村上新町病院	青森市新町2-1-13			○				堤川・駒込川	0.5m~3.0m未満
481	村林内科クリニック	青森市沖館4-8-17			○				沖館川・西滝川、新城川	0.5m~3.0m未満
482	メーブルの里さくら	青森市浪岡大字浪岡字若松80-4	○						十川・浪岡川	0.5m~3.0m未満
483	メーブルの里みなとまち	青森市港町2-18-27	○						堤川・駒込川	0.5m~3.0m未満
484	女鹿沢小学校	青森市浪岡大字下十川字扇田19-2		○					十川・浪岡川	0.5m~3.0m未満
485	モア ふれあいの里	青森市富田3-17-22	○						新城川	0.5m~3.0m未満
486	もみの木MIRAI	青森市大字三内字稲元108-18	○						沖館川・西滝川、新城川	0.5m~3.0m未満
487	八重田保育園	青森市八重田3-4-17	○						赤川	0.5m未満
488	八ッ橋保育園	青森市大字筒井字八ッ橋174-1	○						堤川・駒込川	0.5m~3.0m未満
489	山上きよし眼科	青森市松原3-9-52			○				堤川・駒込川	0.5m~3.0m未満
490	ゆうきっずびあ	青森市勝田2-18-1 サニターク平和公園1階	○						堤川・駒込川	0.5m~3.0m未満
491	ゆうきっずびあ2	青森市けやき2-1-7	○						赤川	0.5m未満
492	有限会社青い森介護事業所	青森市緑1-1-36	○						堤川・駒込川	0.5m未満
493	ゆうび苑八重田	青森市造道3-25-9	○						赤川、堤川・駒込川	0.5m~3.0m未満
494	ゆうゆうきっず青森	青森市本町1-5-41	○						堤川・駒込川	0.5m~3.0m未満
495	夢香房すてっぷ	青森市中佃1-3-30	○						堤川・駒込川	0.5m~3.0m未満
496	ユリカ橋本	青森市橋本2-15-8	○						堤川・駒込川	0.5m~3.0m未満
497	養護老人ホーム藤ホーム	青森市大字駒込字蛭沢387-3	○					○	-	-
498	幼保連携型認定こども園浦町保育園	青森市中央3-21-4	○						堤川・駒込川	0.5m~3.0m未満
499	幼保連携型認定こども園こども園青い鳥	青森市大字油川字岡田20-2	○						新城川	0.5m~3.0m未満
500	幼保連携型認定こども園滝内保育園	青森市西滝3-5-7	○						沖館川・西滝川	0.5m~3.0m未満
501	幼保連携型認定こども園ときわ保育園	青森市旭町2-11-1	○						堤川・駒込川	0.5m~3.0m未満
502	幼保連携型認定こども園青森藤こども園	青森市奥野3-7-2	○						堤川・駒込川	0.5m~3.0m未満
503	幼保連携型認定こども園おおぼし保育園	青森市妙見3-6-10	○						堤川・駒込川	0.5m未満
504	幼保連携型認定こども園源内幼稚園	青森市富田1-26-33	○	○					沖館川・西滝川、新城川	0.5m~3.0m未満

災害危険箇所に係る対象施設一覧

No.	施設名 (50音順)	所在地	施設区分			土砂災害警戒区域該当			浸水想定区域（洪水）該当	
			社会福祉施設	学校	医療施設	土石流	地すべり	急傾斜地の崩壊	河川名	浸水深
505	幼保連携型認定こども園第二すぎのこ幼稚園	青森市はまなす1-7-1	○	○					赤川	0.5m未満
506	幼保連携型認定こども園 浪岡中央保育園	青森市浪岡大字浪岡字若松84-2	○						十川・浪岡川	0.5m～3.0m未満
507	寄り合い処お茶の間	青森市佃1-3-28 グレース佃101号	○						堤川・駒込川	0.5m～3.0m未満
508	寄り合い処桂木	青森市桂木4-3-15	○						堤川・駒込川	0.5m～3.0m未満
509	悦びの里	青森市沖館4-8-29	○						沖館川・西滝川、新城川	0.5m～3.0m未満
510	ライフサポートカラース	青森市中央2-2-20 101	○						堤川・駒込川	0.5m～3.0m未満
511	ラポール港町	青森市港町2-13-17	○						堤川・駒込川	0.5m～3.0m未満
512	リハビリスト倶楽部・ハッピーホーム	青森市松森1-15-15	○						堤川・駒込川	0.5m～3.0m未満
513	リハビリスト倶楽部・メリーランド	青森市奥野2-19-1	○						堤川・駒込川	0.5m～3.0m未満
514	リハビリデイサービス希らり	青森市中央2-1-31	○						堤川・駒込川	0.5m～3.0m未満
515	リハビリ特化型短時間デイサービス青柳	青森市青柳1-16-4	○						堤川・駒込川	0.5m未満
516	リハビリ特化型短時間デイサービスきらく松原	青森市松原3-9-47エクセレンス松原1階B号	○						堤川・駒込川	0.5m～3.0m未満
517	リハビリ特化型短時間デイサービススマイル青柳	青森市青柳1-16-4	○						堤川・駒込川	0.5m未満
518	リハビリ特化型デイサービスあゆみ	青森市本町3-4-11	○						堤川・駒込川	0.5m～3.0m未満
519	緑鷗館	青森市大字羽白字沢田5-2	○						天田内川	0.5m～3.0m未満
520	りらい	青森市大字矢田前字本泉26-3	○						赤川	0.5m未満
521	ルブラ	青森市堤町2-4-9	○						堤川・駒込川	0.5m～3.0m未満
522	レスパイトハウスTOMO	青森市大字三内字福元109-38	○						沖館川・西滝川、新城川	0.5m～3.0m未満
523	レスパイトハウスWA	青森市中央4-7-8	○						堤川・駒込川	0.5m～3.0m未満
524	レッツ倶楽部青森東	青森市はまなす1-1-10	○						赤川	0.5m未満
525	レディスクリニックセントセシリア	青森市大字筒井字八ツ橋95-12			○				堤川・駒込川	0.5m～3.0m未満
526	ワーカーズコレクティブハウスひいらぎ	青森市大字浦町字奥野343-1	○						堤川・駒込川	0.5m～3.0m未満
527	ワークステーション	青森市新田1-1-18	○						沖館川・西滝川、新城川	0.5m～3.0m未満
528	ワイズ・パーク青森西店	青森市浪館前田1-12-28	○						沖館川・西滝川	0.5m～3.0m未満
529	わいわいキッズおきだて	青森市沖館3-1-18	○						沖館川・西滝川、新城川	0.5m～3.0m未満
530	若葉乳児院	青森市奥野3-7-18	○						堤川・駒込川	0.5m～3.0m未満
531	若芽保育園	青森市浪館前田4-20-26	○						沖館川・西滝川	0.5m未満
532	わが家	青森市奥野2-9-22	○						堤川・駒込川	0.5m～3.0m未満
533	和幸セントラルハウス	青森市中央3-20-10	○						堤川・駒込川	0.5m～3.0m未満
534	和幸保育園	青森市長島2-1-12	○						堤川・駒込川	0.5m～3.0m未満
535	和幸保育園分園	青森市新町2-6-13	○						堤川・駒込川	0.5m～3.0m未満